

# Wetterkarte

ISSN 0936-5818

D 7311 A

Amtsblatt des Deutschen Wetterdienstes

Erscheint täglich  
Nur Postbezug

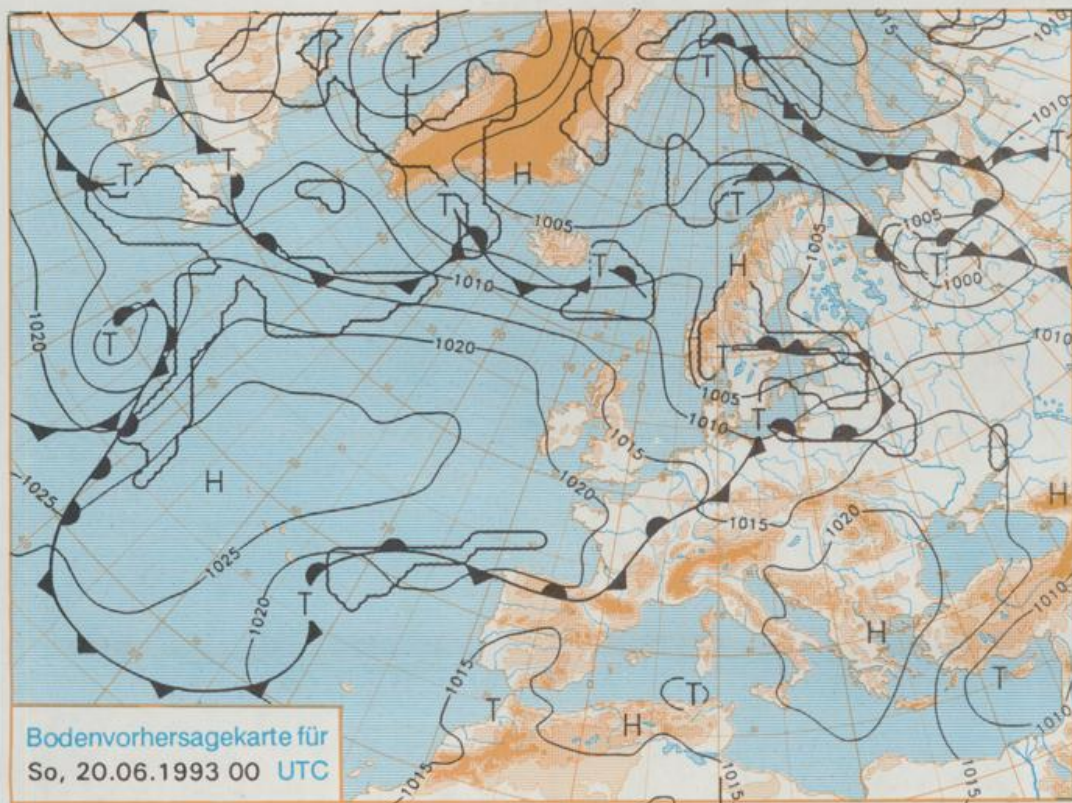
Druck und Verlag: Deutscher Wetterdienst, Zentralamt  
Frankfurter Straße 135, 6050 Offenbach am Main  
Postfach 10 04 65, Telefon: (069) 80 62-2225  
Telex: (069) 4152871, Telefax: (069) 80 62-2484  
Postgirokonto Frankfurt: BLZ 500 100 60, KtNr. 490 31-606

Schutzgebühr monatlich DM 21,-  
einschließlich Versandkosten,  
Einzelpreis DM 1,-  
zuzüglich Versandkosten

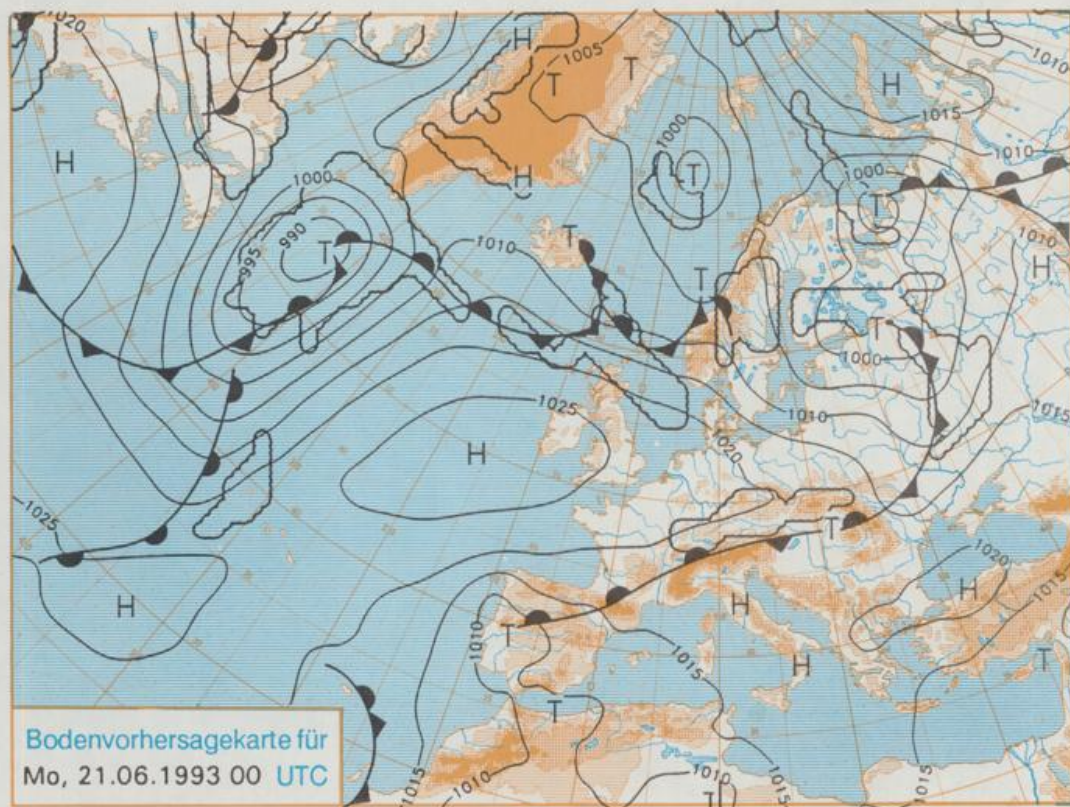
Jahrgang 1993

Freitag, den 18. Juni

Nummer 169



Stereographische Projektion 1 : 60 000 000 60°N



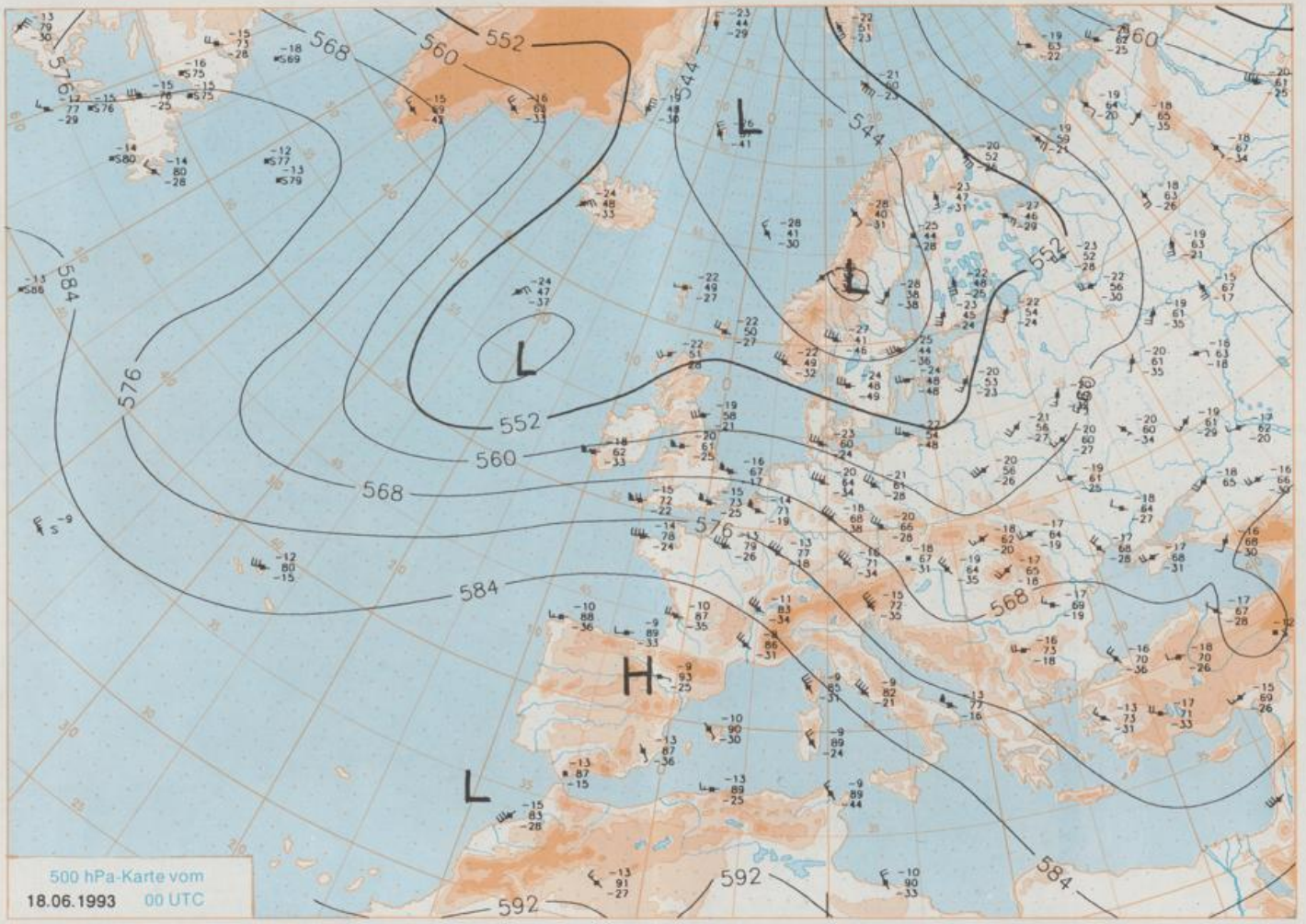
## Deutschland-Vorhersage für Sonntag, 20.06.1993

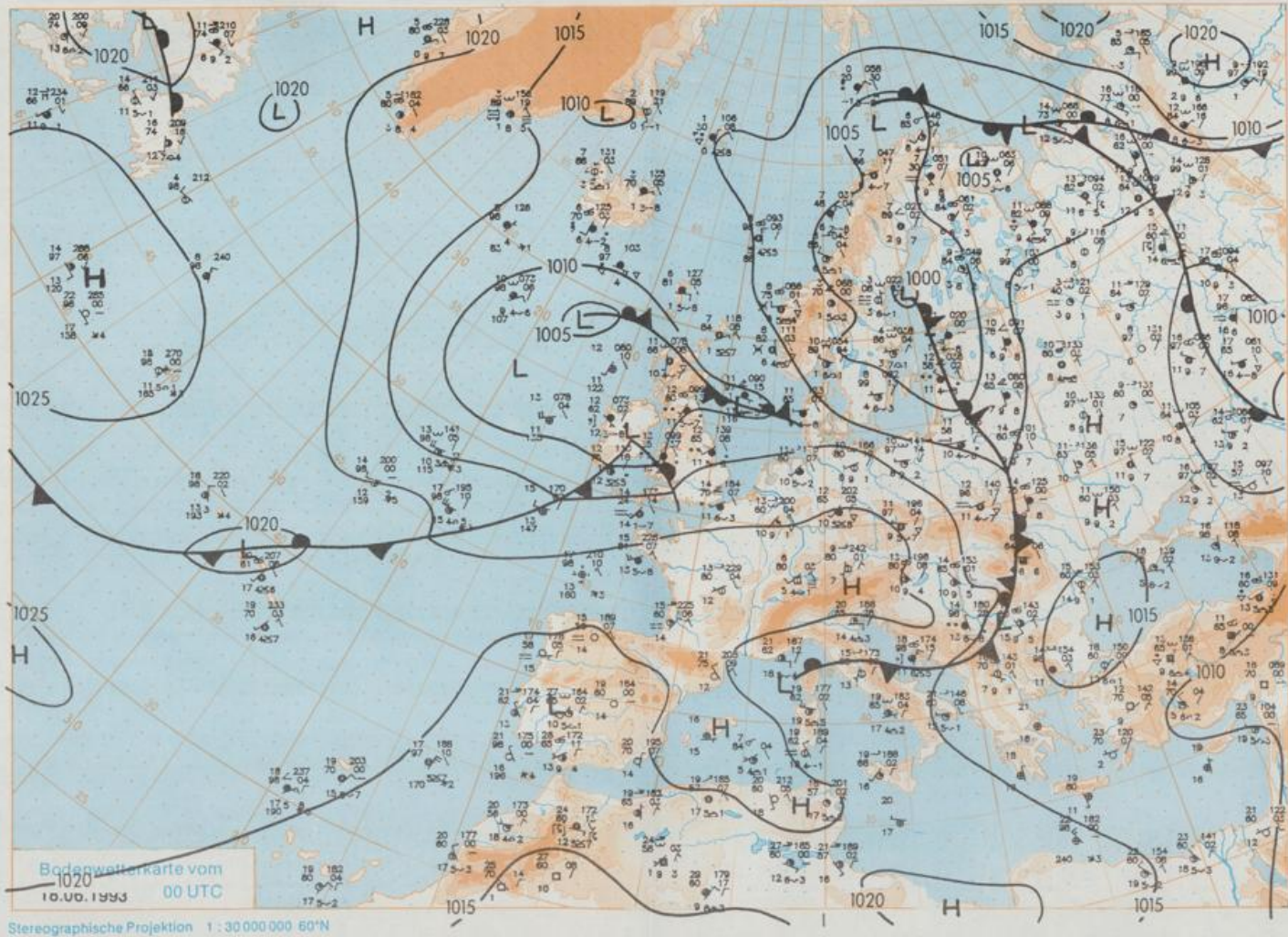
Am Freitag 00 UTC lagen weite Bereiche Deutschlands unter dem Einfluß eines Keils des Azorenhochs. Lediglich über dem Nordwesten war das Tiefdrucksystem mit Kern über Großbritannien mit stärkerer Bewölkung wetterwirksam. Sein Frontensystem kommt allmählich südostwärts voran, und die Kaltfront überquert im Laufe des Wochenendes den Norden und die Mitte Deutschlands. Vor dieser Luftmassengrenze wird schwüle und sehr warme Luft in den Süden geführt. Rückseitig gelangt kühle Meeresluft in den Norden Deutschlands.

Im Süden und Südosten zunächst sonnig, im Tagesverlauf Bildung von starker Quellbewölkung und nachfolgend kräftige Gewitter. Tiefsttemperaturen um 14, Tageshöchstwerte 27 bis 32 Grad C. In den übrigen Gebieten anfangs stark bewölkt und gelegentlich Regen. Nach der Frontpassage Übergang zu wechselnder Bewölkung und noch vereinzelt Schauer. Nächtl. Tiefstwerte um 12, Höchsttemperaturen um 24, an der Küste bei 20 Grad C. Schwacher bis mäßiger, in Gewiternähe böig auffrischender Wind aus Südwest, im Norden auf nordwestliche Richtungen drehend.

## Weitere Aussichten für Montag, 21.06.1993

Im Süden stark bewölkt mit Schauern oder Gewittern, zurückgehende Temperaturen. Sonst heiter bis wolbig mit längeren sonnigen Abschnitten, Höchstwerte um 22 Grad C.





Wettermeldungen von Freitag, dem 18. Juni 1993 06 UTC

Station	Ber.-höhe (m)	Luftdr. red.NN (hPa)	Wetter	Wind km/h	Temperaturen (Grad C)					Sonne Vort. Std.	RR 24h mm	Schnee höhe cm	Extremwerte der Lufttemperatur in der Dekade vom 11.06. bis 20.06.					
					Wind		Temperaturen (Grad C)						Tmax	Datum	Tmin	Datum		
					2 m	Tau-punkt	Max	Mittel	Min									
Heigoland	8	1013.2	Regen	W	41	13.9	13.1	15.4	13.7	13.5	12	9.4	2	1952	23.8	17.06.1968	6.9	12.06.1978
List / Sylt	29	1011.7	Regen	SW	26	14.0	13.0	15.3	13.6	13.0	12	10.2	0.2	1937	30.6	17.06.1968	6.6	13.06.1941
Schleswig	48	1013.1	bedeckt	SSW	13	12.9	12.6	17.3	13.7	10.7	10	9.9	0.7	1947	29.2	17.06.1968	4.0	17.06.1956
Kiel	31	1013.7	stark bew.	SW	13	12.4	10.9	18.0	13.8	10.8	10	8.2	0.1	1940	31.7	20.06.1954	3.2	18.06.1982
Arkona	42	1013.5	stark bew.	W	35	14.0	10.8	16.7	13.5	11.9	10	8.4	0.4	1951	26.3	14.06.1964	5.2	11.06.1955
Norderney	16	1013.9	Regen	W	21	14.2	12.3	16.7	15.0	14.0	14	8.2	0.7	1947	31.8	13.06.1964	7.5	14.06.1958
Bremerhaven	11	1014.6	Regen	SSW	26	13.2	12.0	16.3	14.0	12.4	11	5.5	0.6	1949	32.2	13.06.1964	6.2	14.06.1958
Cuxhaven	12	1013.9	stark bew.	SSW	18	13.3	11.2	16.6	14.3	12.8	11	7.5	2	1946	30.5	17.06.1968	4.9	17.06.1947
Hamburg/Flugh.	16	1014.8	Regen	SW	11	12.3	11.7	17.7	14.4	10.3	7	10.3	0.7	1891	33.9	11.06.1937	1.3	12.06.1942
Lübeck	15	1014.7	Regen	SSW	13	12.0	10.9	18.9	13.8	10.4	8	8.2	0.2	1890	33.2	17.06.1968	1.5	11.06.1927
Boltenhagen	17	1014.2	bedeckt	SSW	17	12.2	11.4	18.5	14.0	9.2	8	9.9	0.1	1951	32.3	17.06.1966	3.3	12.06.1955
Schwerin	67	1014.5	Regen	SSW	9	11.4	10.2	18.8	14.2	9.5	9	8.6	0.6	1947	32.5	20.06.1954	3.6	12.06.1955
Warnemünde	10	1014.6	stark bew.	SSW	11	13.2	12.1	17.6	15.1	11.7	11	9.5	0.0	1951	33.0	20.06.1954	4.7	12.06.1955
Terow	50	1014.8	leicht bew.	SW	17	12.9	11.1	17.7	13.8	9.9	8	5.8	0.4	1947	32.7	20.06.1954	2.2	18.06.1978
Barth	7	1014.1	stark bew.	SW	15	13.0	11.8	17.4	14.1	11.8	11	9.0	0.5					
Greifswald	6	1014.9	wolkig	WSW	17	13.6	10.8	17.9	13.7	9.7	8	9.0	0.4	1951	32.7	14.06.1964	3.9	12.06.1955
Ueckermünde	7	1015.7	wolkig	WSW	18	13.6	11.3	17.6	13.3	10.0	9	5.4	0.7					
Emden	12	1014.4	Regen	SSW	15	13.6	13.5	18.3	15.1	13.1	13	7.8	7	1947	32.0	13.06.1964	2.9	14.06.1958
Bremen/Flugh.	5	1015.4	bedeckt	SSW	13	12.8	12.5	18.5	13.6	9.2	7	3.9	1	1890	33.1	11.06.1937	2.4	14.06.1939
Sothau	78	1016.8	Regen	SW	13	12.2	12.0	17.2	13.2	8.9	8	2.3	2	1948	32.9	13.06.1964	2.2	13.06.1967
Boizenburg	46	1015.8		SSW	13	11.5	10.7	17.8	13.5	10.5	10	8.6	0.8					
Lüchow	18	1016.9	bedeckt	SW	8	12.3	11.8	18.0	13.6	9.2	7	8.0	0.9	1955	31.7	17.06.1966	2.2	18.06.1982
Seehausen/Altm.	23	1016.7	bedeckt	SW	9	12.8	12.1	18.2	13.6	10.4	9	5.5	1					
Marnitz	87	1015.8	stark bew.	SSW	13	12.5	10.9	18.7	13.8	10.2	9	X	0.5					
Neuruppin	39	1017.2	stark bew.	SSW	8	12.8	12.1	17.4	13.7	9.7	8	6.8	0.9					
Neubrandenburg	80	1016.1	wolkig	SW	22	12.7	11.4	17.4	13.4	9.8	9	5.3	0.8					
Angermünde	55	1016.9	wolkig	WSW	13	13.4	11.9	18.0	14.1	10.1	9	5.2	2	1951	33.9	20.06.1954	2.8	12.06.1984
Lingen	26	1015.8	Regen	SW	13	13.0	12.6	19.3	15.4	12.3	11	8.1	1	1951	32.8	13.06.1964	2.5	16.06.1956
Münst.-Osn./Flugh.	52	1017.0	Regen	SW	13	12.6	11.4	19.5	15.2	12.4	11	7.8	3					
Osnabrück	97	1016.9	Regen	SSW	15	12.8	12.0	18.0	14.7	12.3	11	4.2	0.7	1952	32.2	13.06.1964	3.4	11.06.1958
Bad Salzuflen	139	1017.6	Regen	SSW	11	12.8	12.2	17.9	13.6	11.2	10	3.1	0.0	1935	33.4	11.06.1937	2.5	20.06.1942
Hannover/Flugh.	59	1016.4	stark bew.	SSW	11	13.3	12.6	18.1	13.4	10.5	7	2.8	0.6	1936	33.7	11.06.1937	1.7	12.06.1947
Braunschweig	88	1017.1	bedeckt	SW	13	13.4	11.5	17.4	13.9	10.8	9	4.6	0.0	1891	33.1	18.06.1917	3.5	18.06.1955
Gardelegen	48	1017.3	bedeckt	SW	8	12.9	12.4	17.9	14.0	9.4	8	1.7	0.7					
Magdeburg	84	1017.7	bedeckt	SSW	13	13.5	11.4	19.3	14.7	10.4	10	5.0	0.0	1947	33.5	20.06.1954	3.7	18.06.1955
Potsdam	99	1017.9	stark bew.	SW	11	13.3	11.6	18.0	13.6	10.1	9	5.4	0.5	1893	35.0	11.06.1937	3.6	14.06.1913
Berlin-Temp.	49	1017.6	stark bew.	WSW	9	13.6	11.0	18.6	14.7	11.1	10	5.1	1	1876	34.5	11.06.1937	3.8	15.06.1915
Lindenberg	112	1018.1	wolkig	WSW	13	13.2	11.7	17.4	13.5	10.1	9	3.7	0.9	1951	33.8	14.06.1964	3.9	13.06.1967
Manschnow	16	1017.4	leicht bew.	WSW	11	13.8	12.4	18.8	14.9	9.2	7	3.5	0.4					
Düsseldorf/Flugh.	41	1018.6	stark bew.	SW	17	13.3	10.3	20.1	15.6	11.9	10	3.1		1970	31.6	16.06.1986	4.4	14.06.1978
Bocholt	24	1017.2	Regen	WSW	13	12.4	10.6	20.5	15.5	12.4	12	7.6	0.1	1947	33.8	13.06.1964	2.6	12.06.1947
Essen	161	1018.6	stark bew.	WSW	15	12.9	9.1	19.7	15.3	12.2	10	5.9	0.0	1935	31.3	13.06.1964	3.7	13.06.1939
Kahler Asten	859	-	stark bew.	WSW	26	8.3	7.7	12.8	9.3	8.1	7	3.6	0.2	1955	26.1	13.06.1964	0.4	11.06.1955
Bad Lippspringe	158	1017.9	bedeckt	SW	9	13.4	11.5	18.4	14.0	11.1	9	3.4	0.7	1951	31.9	13.06.1964	2.0	16.06.1985
Kassel	233	1018.5	stark bew.	S	13	13.3	11.6	19.0	14.1	12.4	11	5.0	0.0	1951	32.9	20.06.1954	3.5	11.06.1955
Göttingen	173	1018.2	bedeckt	SSW	8	14.0	11.2	19.0	15.2	12.8	10	4.2	0.2	1947	32.0	20.06.1954	1.9	18.06.1955
Leinefelde	356	1017.9	wolkig	SW	11	12.8	11.7	16.6	12.4	10.6	10	2.3	2	1957	28.8	18.06.1957	1.8	13.06.1967
Braunlage	610	1017.5	bedeckt	SW	11	10.2	9.6	14.7	10.5	9.2	8	4.2	3	1936	29.4	11.06.1937	1.2	18.06.1955
Brocken	1153	-	Nebel	WSW	50	6.6	6.6	8.5	6.3	6.4	5	0.7	4	1951	23.1	20.06.1954	-1.2	11.06.1955
Artern	166	1018.5	bedeckt	WSW	9	13.3	11.4	18.5	13.8	11.7	10	2.9	0.0	1954	33.1	20.06.1954	3.4	12.06.1955
Leipzig/Flugh.	141	1018.4	stark bew.	SSW	15	13.8	10.7	18.1	13.9	11.0	10	3.9	1	1951	33.2	13.06.1964	4.6	13.06.1962
Wittenberg	106	1017.9	bedeckt	SW	8	12.4	11.1	17.7	14.2	9.8	8	2.9	0.9	1951	33.4	13.06.1964	4.0	12.06.1955
Ochatz	152	1018.6	Regen	SW	13	13.4	11.3	17.8	13.5	10.4	9	2.5	3					
Dresden/Flugh.	230	1019.2	stark bew.	SW	5	13.6	10.2	16.8	13.8	11.9	11	1.4	2	1917	33.7	11.06.1937	3.4	13.06.1967
Doberlug-Kir.	99	1018.9	stark bew.	SSW	9	12.1	10.8	17.9	14.0	10.5	9	2.4	3					
Cottbus	69	1018.8	stark bew.	SW	9	13.6	10.8	17.7	14.6	10.6	9	4.0	3	1951	34.2	13.06.1964	1.4	12.06.1984
Görlitz	238	1019.4	wolkig	WSW	11	14.0	11.3	16.5	13.5	11.1	10	2.8	3	1951	30.8	18.06.1968	2.6	12.06.1984
Aachen	205	1018.7	stark bew.	SW	11	13.2	10.2	18.8	14.0	13.3	9	4.3	0.3	1891	32.6	13.06.1964	3.8	11.06.1902
Nürburg	629	1020.2	stark bew.	SW	21	10.7	9.1	14.8	11.4	8.8	8	3.4	0.5	1947	28.7	11.06.1948	1.3	11.06.1955
Köln-Bonn/Flugh.	99	1019.9	stark bew.	SSE	5	13.1	11.5	19.7	14.7	11.2	9	3.1	0.0	1958	33.5	13.06.1964	2.0	16.06.1985
Bendorf	132	1020.3	stark bew.	SSW	2	12.2	11.7	19.5	14.9	10.9	10	1.5	1	1951	33.1	13.06.1977	4.7	13.06.1967
Bad Marienberg	555	1020.3	stark bew.	SSW	9	10.4	10.0	16.1	11.6	9.5	8	4.6	3	1963	27.9	20.06.1989	3.4	16.06.1985
Gießen	195	1020.3	stark bew.	SSE	2	12.5	10.7	19.0	15.3	11.0	10	3.3		1939	32.4	12.06.1948	2.1	17.06.1949
Bad Hersfeld	225	1019.2	stark bew.	WSW	11	13.4	11.3	18.0	14.7	11.9	11	2.2	0.3	1949				