

# Wetterkarte

ISSN 0936-5818

D 7311 A

Amtsblatt des Deutschen Wetterdienstes

Erscheint täglich  
Nur Postbezug

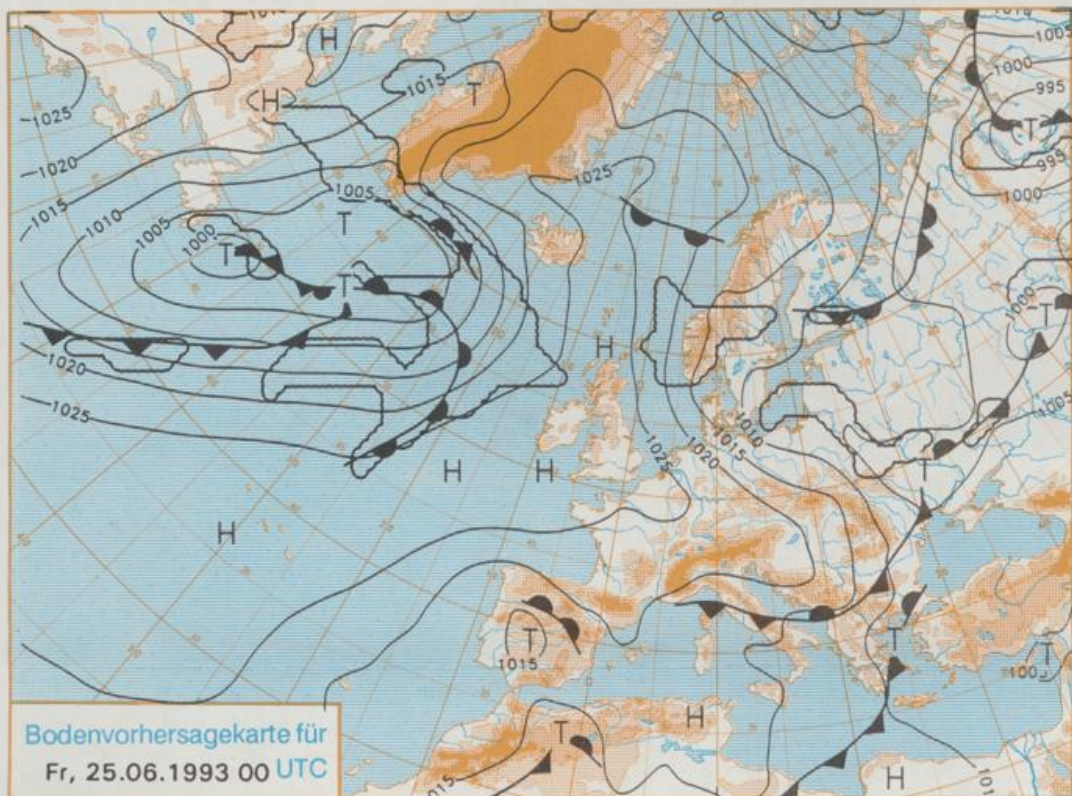
Druck und Verlag: Deutscher Wetterdienst, Zentralamt  
Frankfurter Straße 135, 6050 Offenbach am Main  
Postfach 10 04 65, Telefon: (069) 80 62-2225  
Telex: (069) 4152871, Telefax: (069) 80 62-2484  
Postgirokonto Frankfurt: BLZ 500 100 60, KtNr. 490 31-606

Schutzgebühr monatlich DM 21,-  
einschließlich Versandkosten,  
Einzelpreis DM 1,-  
zuzüglich Versandkosten

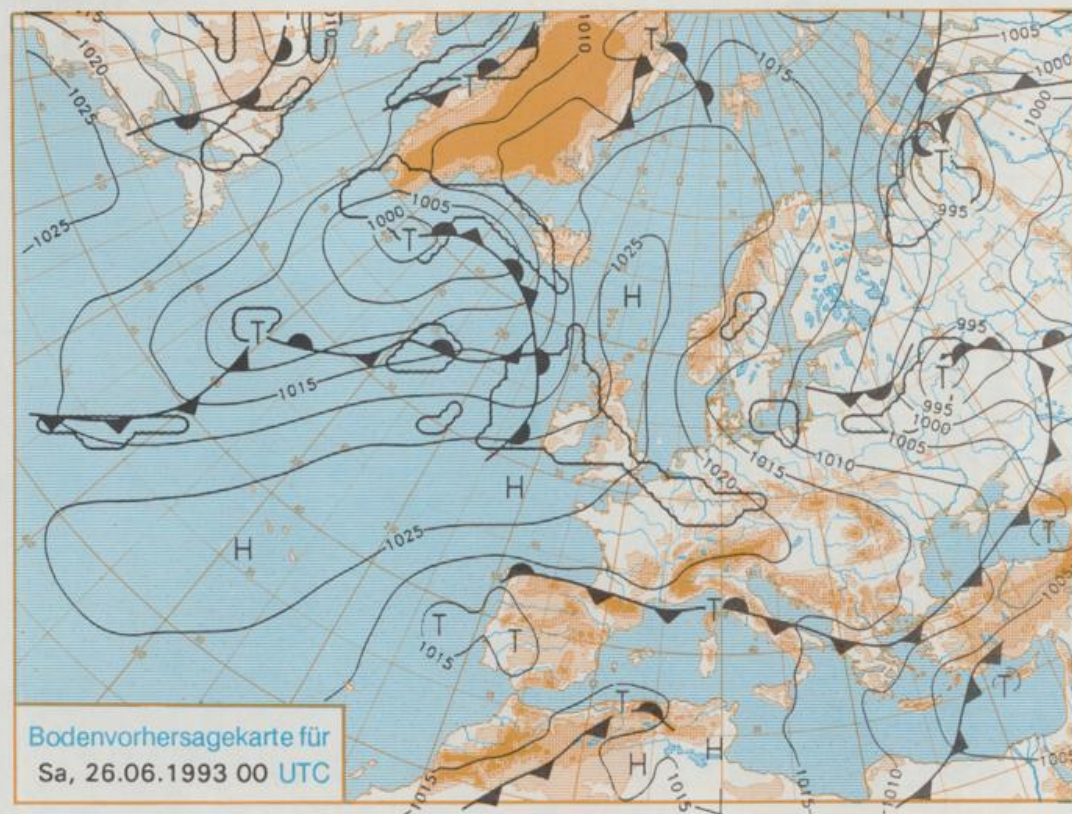
Jahrgang 1993

Mittwoch, den 23. Juni

Nummer 174



Stereographische Projektion 1 : 60 000 000 60°N



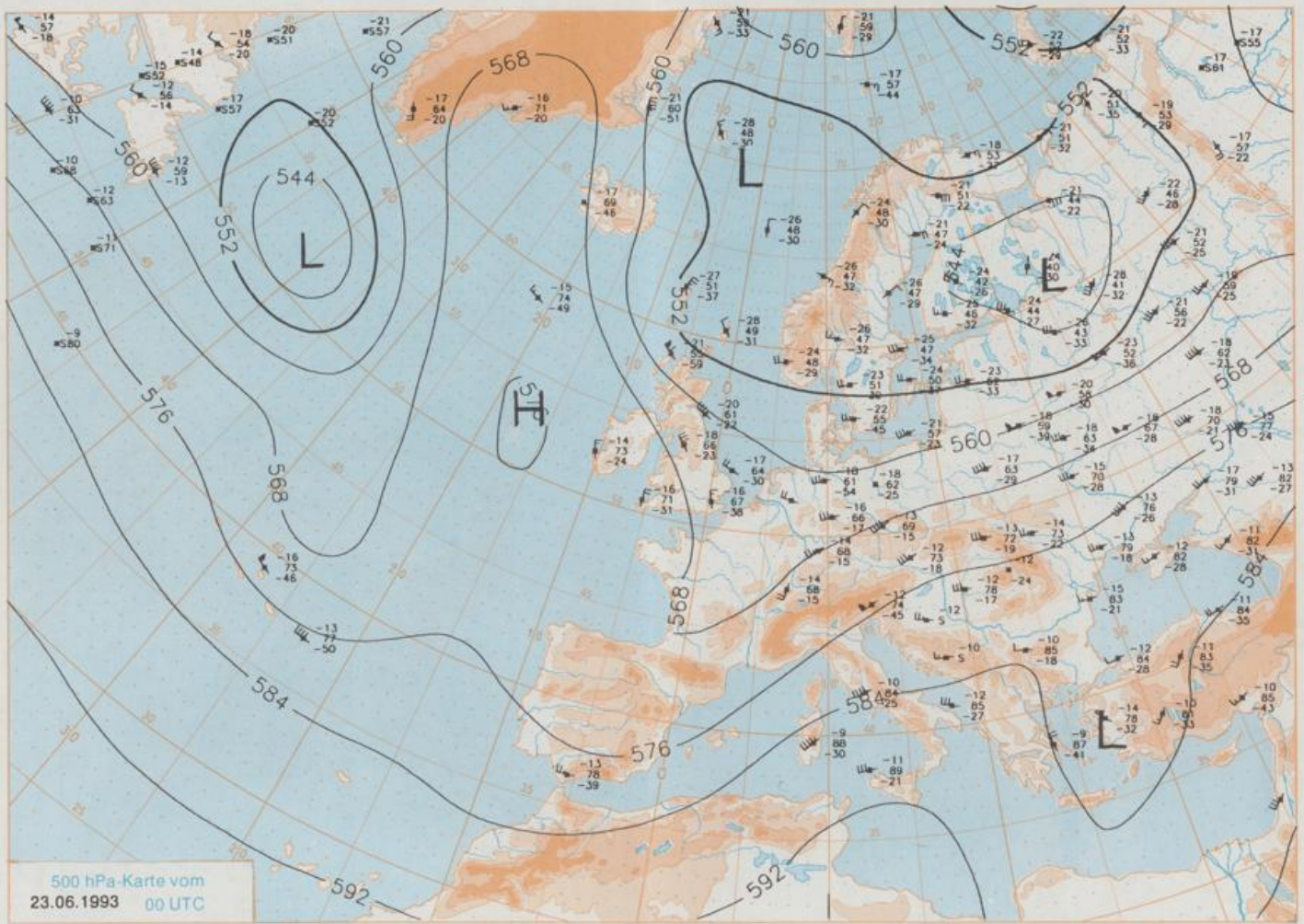
## Deutschland-Vorhersage für Freitag, 25.06.1993

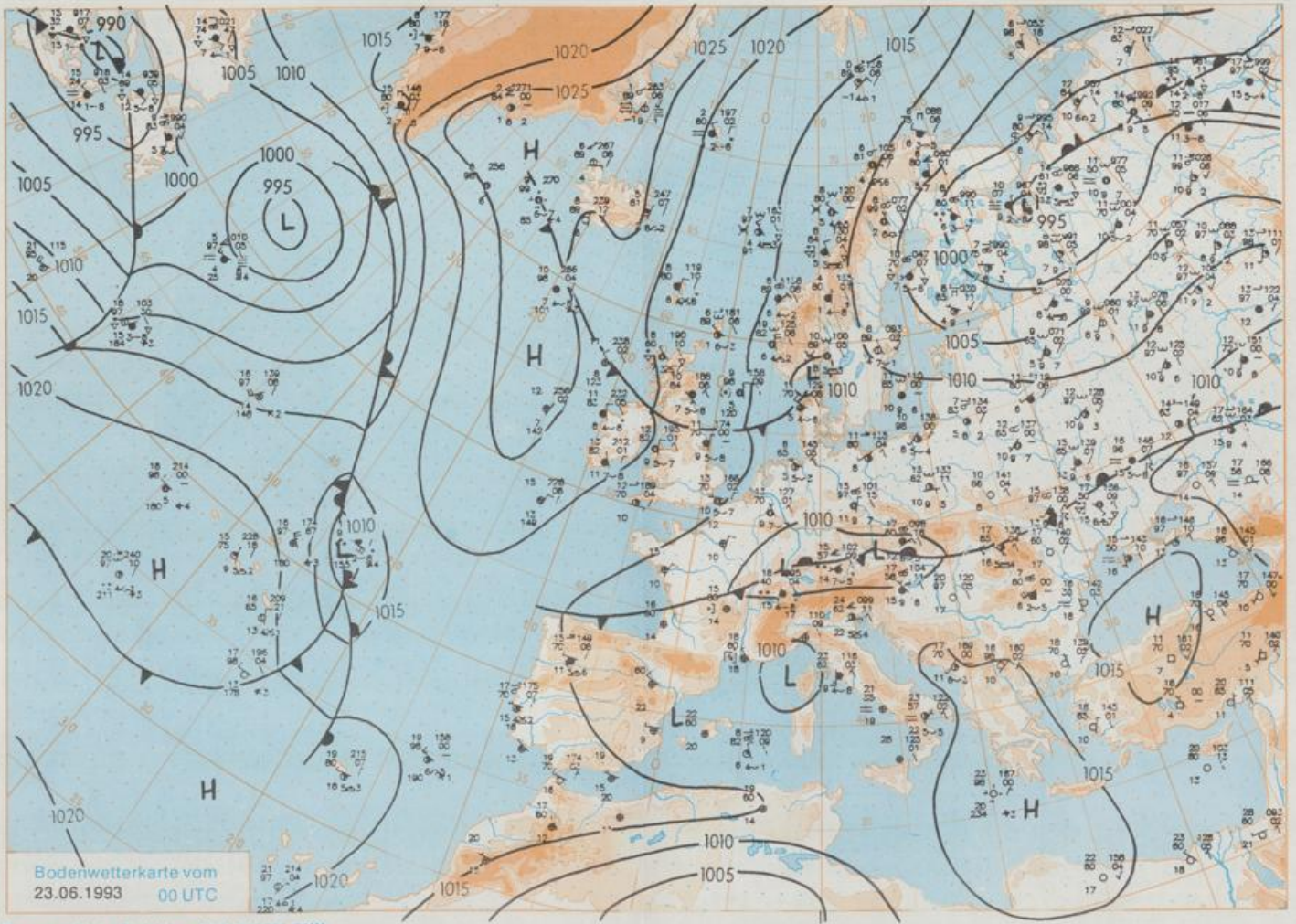
Die am Mittwoch 00 UTC westlich von Schottland und über Grönland angelangte Hochdruckzone verlagert sich in den Raum zwischen Island und Schottland. An ihrer Ostflanke wird polare Meeresluft nach Mitteleuropa geführt. Sie kommt über Süddeutschland unter Einfluß eines nach Ungarn gerichteten Keils des nordatlantischen Hochs.

Im Norden und Osten Wechsel zwischen starker und aufgelockelter Bewölkung mit einzelnen Schauern. Im Süden und Westen wolkgig mit Aufheiterungen und weitgehend trocken. Tiefsttemperaturen 6 bis 11 Grad C. Höchsttemperaturen 15 bis 20 Grad C. Im Norden und Osten mäßiger bis frischer und böiger Wind um West.

## Weitere Aussichten für Samstag, 26.06.1993

Wechselhaft und kühl.





Wettermeldungen von Mittwoch, dem 23. Juni 1993 06 UTC

Station	Bar.-höhe (m)	Luftdr. red. NN (hPa)	Wetter	Deutschland											Extremwerte der Lufttemperatur			
				Wind km/h	Temperaturen (Grad C)					Sonne Vort. Std.	RR 24h mm	Schnee höhe cm	in der Dekade vom 21.06. bis 30.06.		Tmin Datum			
					Luft 2 m	Tau- punkt	Max Vortag	Mittel	Min				Nacht 2 m 5 cm	Tmax	Datum	Tmin	Datum	
Helgoland	8	1012.1	wolkig	SW	15	13.7	8.8	14.6	13.0	11.9	7	4.2	0.0	1952	25.6	30.06.1992	8.9	29.06.1956
List / Sylt	29	1011.2	stark bew.	N	30	10.7	9.4	15.0	12.8	10.7	11	11.0	2	1937	29.6	26.06.1941	8.4	29.06.1956
Schleswig	48	1011.7	stark bew.	S	4	11.3	9.8	17.4	12.7	8.9	7	8.6	1947	34.7	29.06.1947	4.9	22.06.1987	
Kiel	31	1012.0	stark bew.	W	4	11.2	9.2	16.7	13.2	7.8	7	7.9	1940	33.7	29.06.1947	3.6	22.06.1987	
Arkona	42	1011.2	leicht bew.	N	11	13.6	8.5	14.7	11.8	9.7	7	11.6	1951	28.1	30.06.1987	7.7	24.06.1972	
Norderney	16	1012.4	leicht bew.	SSW	11	12.8	8.6	15.2	12.8	11.3	7	5.9	0.0	1947	32.2	29.06.1947	8.8	21.06.1964
Bremerhaven	11	1012.4	wolkig	W	4	13.1	10.3	15.5	13.6	11.2	6	7.7	0.0	1949	30.8	30.06.1992	6.0	21.06.1964
Cuxhaven	12	1012.0	stark bew.	uml	5	13.1	9.7	15.2	13.6	11.7	9	6.7	0.0	1946	33.6	29.06.1947	5.1	21.06.1964
Hamburg/Flugh.	16	1011.8	wolkig	still	11.3	9.1	17.4	14.2	8.6	5	6.1	0.0	1891	34.5	29.06.1947	3.0	24.06.1944	
Lübeck	15	1011.6	stark bew.	still	12.0	10.8	17.6	13.5	10.2	9	3.7	1890	34.0	29.06.1947	3.1	22.06.1942		
Boltenhagen	17	1011.4	stark bew.	still	12.8	11.9	17.1	13.0	9.3	8	7.3	1951	31.5	27.06.1973	3.7	21.06.1959		
Schwern	67	1010.9	wolkig	still	12.4	9.6	17.1	12.7	10.4	9	2.1	0.0	1947	34.1	29.06.1947	5.6	30.06.1956	
Warnemünde	10	1011.7	wolkig	NNE	4	14.2	9.2	16.1	13.7	10.7	10	8.8	0.0	1951	32.3	27.06.1973	6.9	24.06.1957
Teterow	50	1011.0	wolkig	N	4	12.4	8.7	17.1	12.3	8.0	5	4.2	0.0	1947	33.3	30.06.1992	4.9	21.06.1959
Barth	7	1011.1	wolkig	N	8	13.9	10.9	16.1	12.8	8.3	6	11.4	1951	32.0	27.06.1973	4.0	21.06.1959	
Greifswald	6	1011.5	leicht bew.	WNW	5	13.0	8.7	17.8	12.7	10.0	8	11.7	0.0	1951	32.0	27.06.1973	4.0	21.06.1959
Ueckermünde	7	1011.7	leicht bew.	still	13.0	9.3	16.5	12.1	9.6	7	4.9	0.0	1947	32.7	28.06.1947	5.7	21.06.1964	
Ernden	12	1012.3	wolkig	SW	5	12.2	9.7	16.7	13.1	6.4	6	4.0	1890	34.9	28.06.1947	3.4	21.06.1964	
Bremen/Flugh.	5	1012.1	leicht bew.	N	8	12.2	8.8	18.7	13.8	5.6	4	4.8	1948	33.8	30.06.1957	2.8	24.06.1949	
Soltau	78	1012.6	stark bew.	still	10.4	8.6	18.7	13.6	8.4	7	7.1	1955	33.1	30.06.1957	3.9	26.06.1957		
Boizenburg	46	1012.0	wolkig	still	12.4	8.7	18.5	13.6	9.9	10	3.9	1955	33.1	30.06.1957	3.9	26.06.1957		
Lüchow	18	1011.9	wolkig	ENE	4	12.7	8.0	18.6	14.9	10.4	10	8.0	1955	33.1	30.06.1957	3.9	26.06.1957	
Seehausen/Altm.	23	1011.2	wolkig	NE	9	13.7	9.1	18.6	14.8	11.2	11	5.3	1955	33.1	30.06.1957	3.9	26.06.1957	
Marnitz	87	1011.4	leicht bew.	E	4	12.6	8.2	17.7	13.1	9.0	6	X	1955	33.1	30.06.1957	3.9	26.06.1957	
Neuruppin	39	1011.2	wolkig	NE	13	13.4	8.7	18.9	14.8	10.7	10	9.4	1955	33.1	30.06.1957	3.9	26.06.1957	
Neubrandenburg	80	1011.7	leicht bew.	NE	5	13.3	7.3	17.1	12.0	10.3	8	6.4	1955	33.1	30.06.1957	3.9	26.06.1957	
Angermünde	55	1011.0	wolkig	NNE	8	12.9	10.8	18.6	14.6	8.3	7	3.6	1951	33.9	21.06.1954	3.2	21.06.1959	
Lingen	26	1012.3	wolkig	N	4	10.9	9.1	19.2	14.7	7.9	7	5.2	1951	33.0	30.06.1957	5.1	26.06.1957	
Münst.-Osn./Flugh.	52	1012.0	leicht bew.	N	9	11.7	8.3	19.8	15.6	9.4	8	6.6	1952	33.5	30.06.1957	5.1	21.06.1964	
Osnabrück	97	1012.2	leicht bew.	NNE	4	11.3	8.2	18.9	14.6	9.2	7	3.1	1935	33.8	30.06.1957	4.2	26.06.1937	
Bad Salzuflen	139	1011.6	wolkig	NE	4	11.6	9.5	19.8	15.6	10.7	10	8.2	1936	32.6	27.06.1976	3.0	24.06.1949	
Hannover/Flugh.	59	1011.1	stark bew.	N	5	12.0	10.5	19.4	15.3	11.0	11	3.3	1891	33.4	29.06.1947	4.3	24.06.1949	
Braunschweig	88	1011.2	bedeckt	NNE	5	12.5	10.2	19.5	15.6	11.5	10	3.9	1947	33.7	29.06.1947	4.9	22.06.1981	
Gardelegen	48	1011.1	bedeckt	NNE	5	12.7	9.1	19.7	15.8	12.0	12	4.0	1893	35.5	29.06.1947	5.0	21.06.1910	
Magdeburg	84	1010.7	bedeckt	N	8	12.9	10.5	20.0	16.7	12.5	12	3.5	0.1	1876	35.0	29.06.1947	3.1	21.06.1910
Potsdam	99	1010.5	stark bew.	ENE	9	13.4	10.7	20.3	15.3	12.5	12	6.2	0.0	1951	34.0	21.06.1954	6.1	26.06.1962
Berlin-Temp.	49	1010.6	stark bew.	NE	9	14.2	9.1	19.3	15.7	12.9	12	4.0	1951	34.0	21.06.1954	6.1	26.06.1962	
Lindenberg	112	1010.2	Regen	NNE	8	11.7	10.8	19.5	15.5	11.7	12	3.8	3	1970	34.1	27.06.1976	7.1	23.06.1971
Manschnow	16	1010.2	stark bew.	NE	5	12.8	9.9	19.4	15.4	12.2	12	4.1	1947	35.7	27.06.1947	3.4	27.06.1952	
Düsseldorf/Flugh.	41	1012.1	stark bew.	N	11	14.0	10.3	23.1	17.3	13.4	14	11.6	1935	32.3	27.06.1976	4.2	21.06.1964	
Bocholt	24	1012.6	stark bew.	NNE	5	11.5	8.7	20.8	16.1	11.3	11	9.3	1955	28.1	30.06.1957	0.9	21.06.1964	
Essen	161	1012.3	stark bew.	NE	9	13.3	8.3	22.0	17.1	12.7	12	11.4	1951	33.1	30.06.1957	3.6	30.06.1971	
Kahler Asten	859	-	stark bew.	NNE	11	9.8	8.9	16.3	11.9	8.0	4	4.3	1951	32.8	30.06.1957	5.7	21.06.1964	
Bad Lippspringe	158	1011.0	wolkig	NE	5	13.3	9.9	21.0	16.1	12.4	11	9.2	1947	33.7	27.06.1947	1.3	24.06.1949	
Kassel	233	1010.7	stark bew.	N	8	14.1	10.4	21.8	17.2	13.1	12	8.4	0.0	1957	31.1	30.06.1957	4.1	21.06.1964
Göttingen	173	1010.5	stark bew.	NNW	5	13.5	10.9	21.7	17.3	13.2	10	6.2	1936	29.4	27.06.1947	2.1	25.06.1944	
Leinefelde	356	1009.8	wolkig	still	13.1	11.2	19.6	15.7	11.5	12	5.7	0.0	1951	34.4	30.06.1957	-0.2	25.06.1984	
Braunlage	610	1009.7	stark bew.	E	8	11.6	8.8	15.7	12.5	10.4	9	1.6	1954	34.4	30.06.1957	5.4	26.06.1957	
Brocken	1153	-	stark bew.	ENE	22	7.3	5.9	9.6	8.3	6.7	4	0.2	1951	36.4	30.06.1957	6.7	22.06.1981	
Artern	166	1010.0	stark bew.	N	5	13.4	11.9	20.7	16.0	13.0	13	4.5	1951	34.1	21.06.1954	6.2	26.06.1957	
Leipzig/Flugh.	141	1009.9	stark bew.	NNE	8	13.8	11.1	21.5	16.4	12.8	13	5.5	1951	34.1	21.06.1954	6.2	26.06.1957	
Wittenberg	106	1009.4	bedeckt	NNE	8	12.9	11.3	21.2	16.5	12.9	12	3.6	0.0	1917	34.0	26.06.1935	4.7	21.06.1921
Oschatz	152	1009.0	stark bew.	NNE	9	13.9	11.4	22.8	17.5	13.2	13	7.2	0.0	1951	34.4	21.06.1954	5.8	25.06.1972
Dresden/Flugh.	230	1009.0	Regen	WSW	4	14.5	12.0	21.7	17.1	13.7	13	6.8	0.0	1951	32.7	28.06.1976	5.5	25.06.1972
Doberflug-Kir.	99	1009.9	bedeckt	NNE	9	14.1	11.4	20.9	16.2	13.4	14	5.8	1951	34.4	21.06.1954	5.8	25.06.1972	
Cottbus	69	1009.7	stark bew.	NE	9	14.3	9.5	21.9	16.4	13.9	14	6.6	1951	32.7	28.06.1976	5.5	25.06.1972	
Görlitz	238	1009.1	Regen	NNE	8	13.0	13.0	21.7	15.9	12.9	13	5.0	1	1891	36.6	27.06.1947	5.1	23.06.1903
Aachen	205	1011.8	wolkig	NNW	5	13.2	10.0	21.7	16.6	12.3	12	10.7	1947	34.1	27.06.1947	2.6	21.06.1964	
Nürburg	629	1011.9	leicht bew.	NNW	11	9.4	7.8	19.4	14.8	8.5	8	11.1	1958	34.0	27.06.1976	3.1	21.06.1964	
Köln-Bonn/Flugh.	99	1011.5	leicht bew.	NNW	9	13.0	10.9	23.5	17.0	9.7	8	11.7	1951	35.0	28.06.1976	5.5	21.06.1964	
Bendorf	132	1010.9	leicht bew.	NW	5	13.1	11.0	24.3	18.4	12.2	11	9.0	1963	30.3	28.06.1976	2.7	21.06.1964	
Bad Marienberg	555	1010.4	stark bew.	NNE	9	11.6	10.0	21.3	16.4	10.3	8	10.1	1939	35.4	27.06.1947	3.6	25.06.1949	
Gießen	195	1010.3	leicht bew.	NNW	9	13.9	10.9	23.7	19.0	12.5	12	9.3	0.0	1949	32.5	21.06.1954	2.5	25.06.1949
Bad Hersfeld	225	1009.9	leicht bew.	NNE	11	14.1	10.8	23.2	18.6	11.9	11	8.4	0.0	1936	27.9	27.06.1947	1.5	28.06.1962
Wasserkuppe	925	-	wolkig	NNE	13	10.6	9.9	19.2	14.0	9.9	9	5.9	1967	33.4	25.06.1967	6.1	21.06.1988	
Meiningen	453	1009.3	leicht bew.	NNW	9	12.2	11.3	21.8	16.4	11.5	10	7.5	0.3	1952	31.6	30.06.1957	5.3	27.06.1952
Schmücke	942	-	Nebel	NNE	9	9.3	9.0	15.7	12.5	8.7	9	4.3	1	1951	32.5	25.06.1967	2.6	30.06.1954
Erfurt/Flugh.	323	1009.6	stark bew.	N	9	12.7	10.6	20.3	16.6	12.5	13	8.2	0.0	1952	31.6	30.06.1957	5.3	27.06.1952
Neuhaus a.R.	850	-	Nebel	N	8	9.9	9.8	18.4	13.4	9.8	10	4.8	9	1951	32.5	25.06.1967	2.6	30.06.1954
Gera-Leumnitz	312	1009.5	bedeckt	NNW	8	12.8	11.9	21.4	16.7	12.5	12	6.2	0.2	1951	32.5	25.06.1967	4.6	22.06.1981
Plauen	388	1008.8	Regen	still	13.0	12.8	22.2	16.1	12.9	13	3.3	4	1951	32.5	25.06.1967	-0.2	30.06.1964	
Aue	397	1009.2	wolkig	still	12.5	11.9	21.2	15.0	12.0	12	2.7	4	19					