

Wetterkarte

ISSN 0936-5818

D 7311 A

Amtsblatt des Deutschen Wetterdienstes

Erscheint täglich
Nur Postbezug

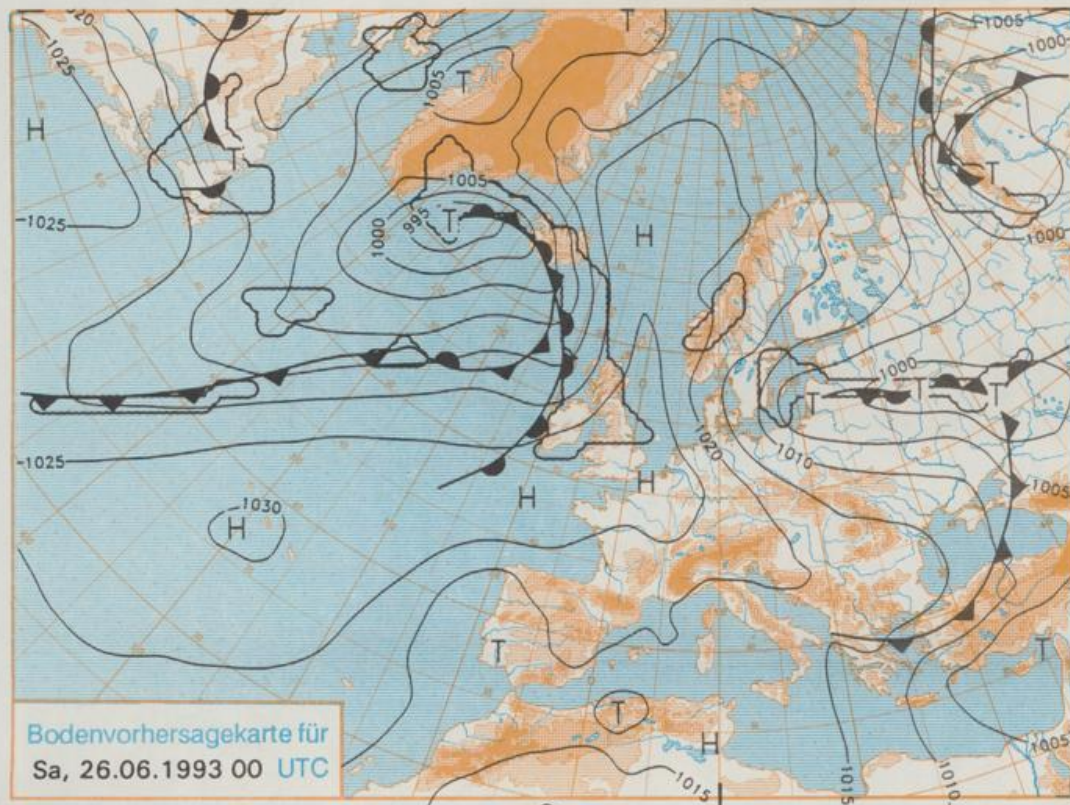
Druck und Verlag: Deutscher Wetterdienst, Zentralamt
Frankfurter Straße 135, 8050 Offenbach am Main
Postfach 10 04 65, Telefon: (069) 80 62-2225
Telex: (069) 4152871, Telefax: (069) 80 62-2484
Postgirokonto Frankfurt: BLZ 500 100 60, KtNr. 490 31-606

Schutzgebühr monatlich DM 21,-
einschließlich Versandkosten,
Einzelpreis DM 1,-
zuzüglich Versandkosten

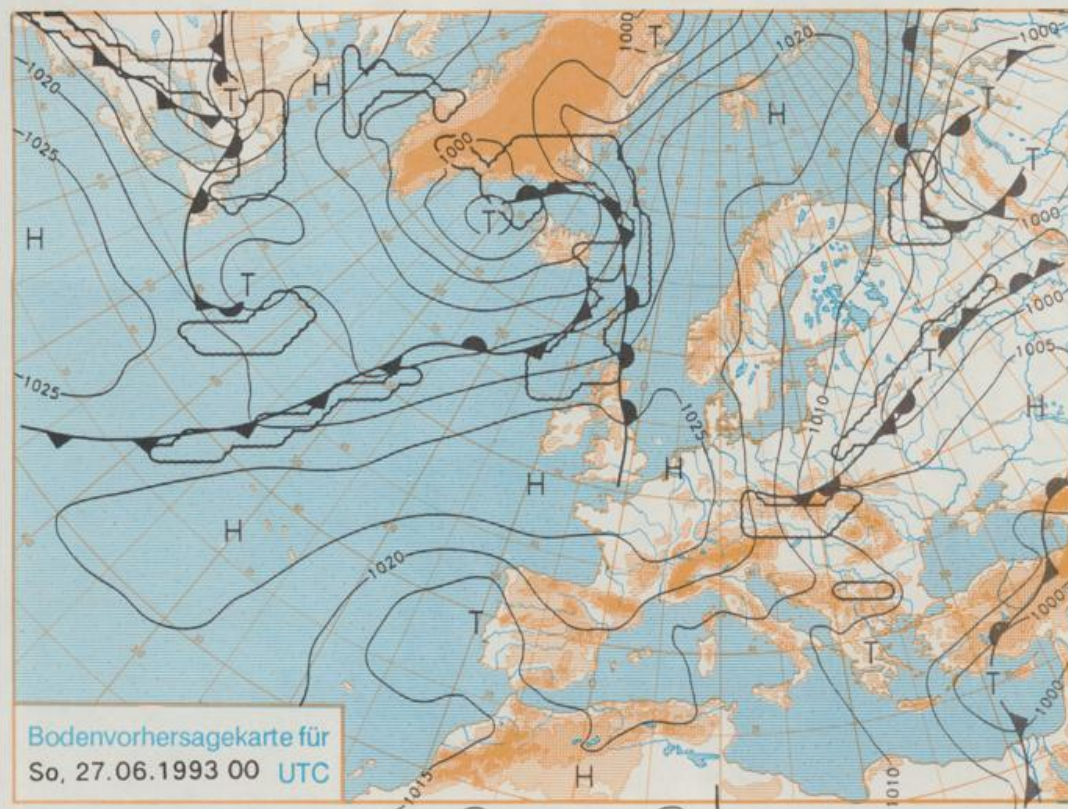
Jahrgang 1993

Donnerstag, den 24. Juni

Nummer 175



Stereographische Projektion 1 : 60 000 000 60°N



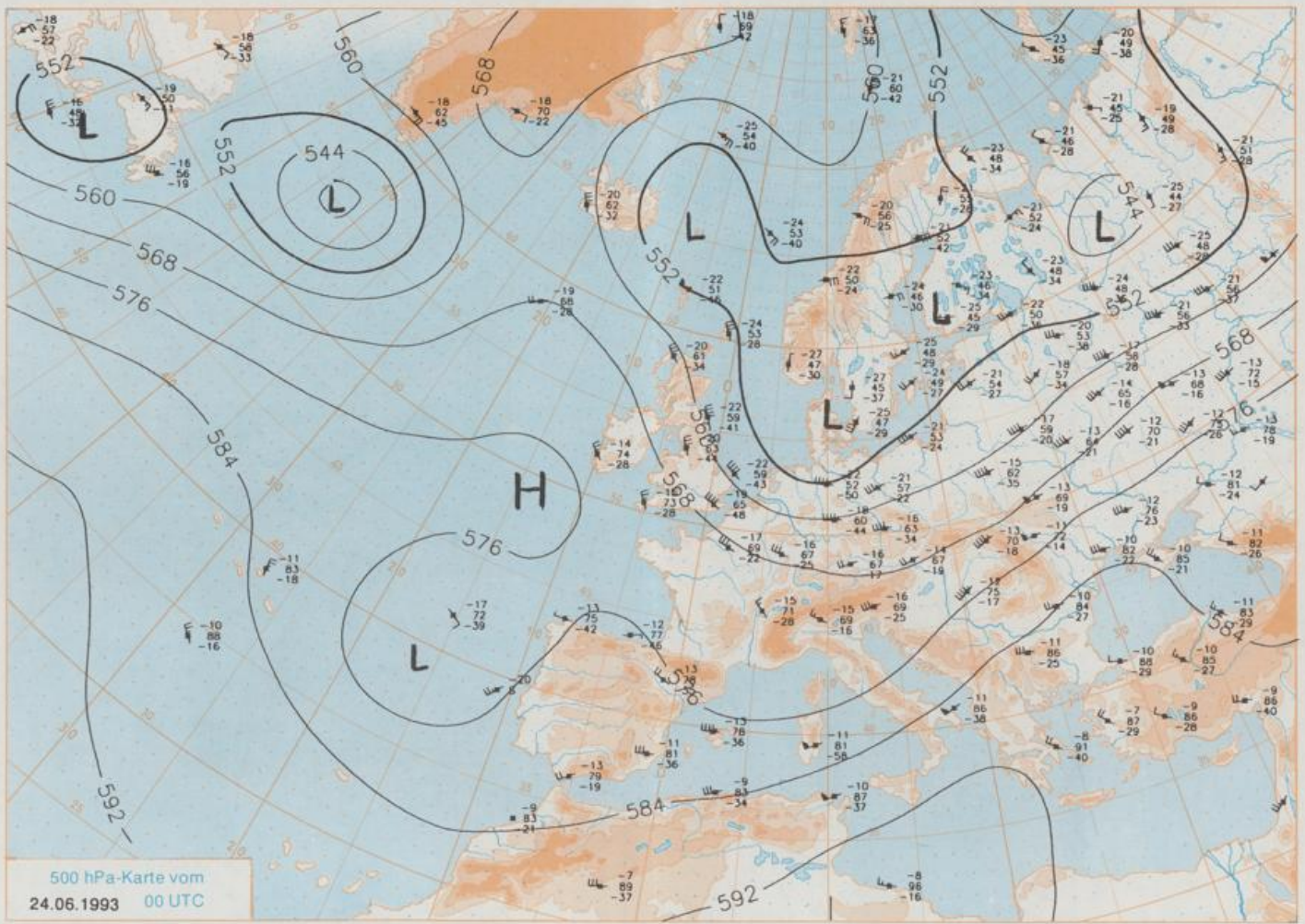
Deutschland-Vorhersage für Samstag, 26.06.1993

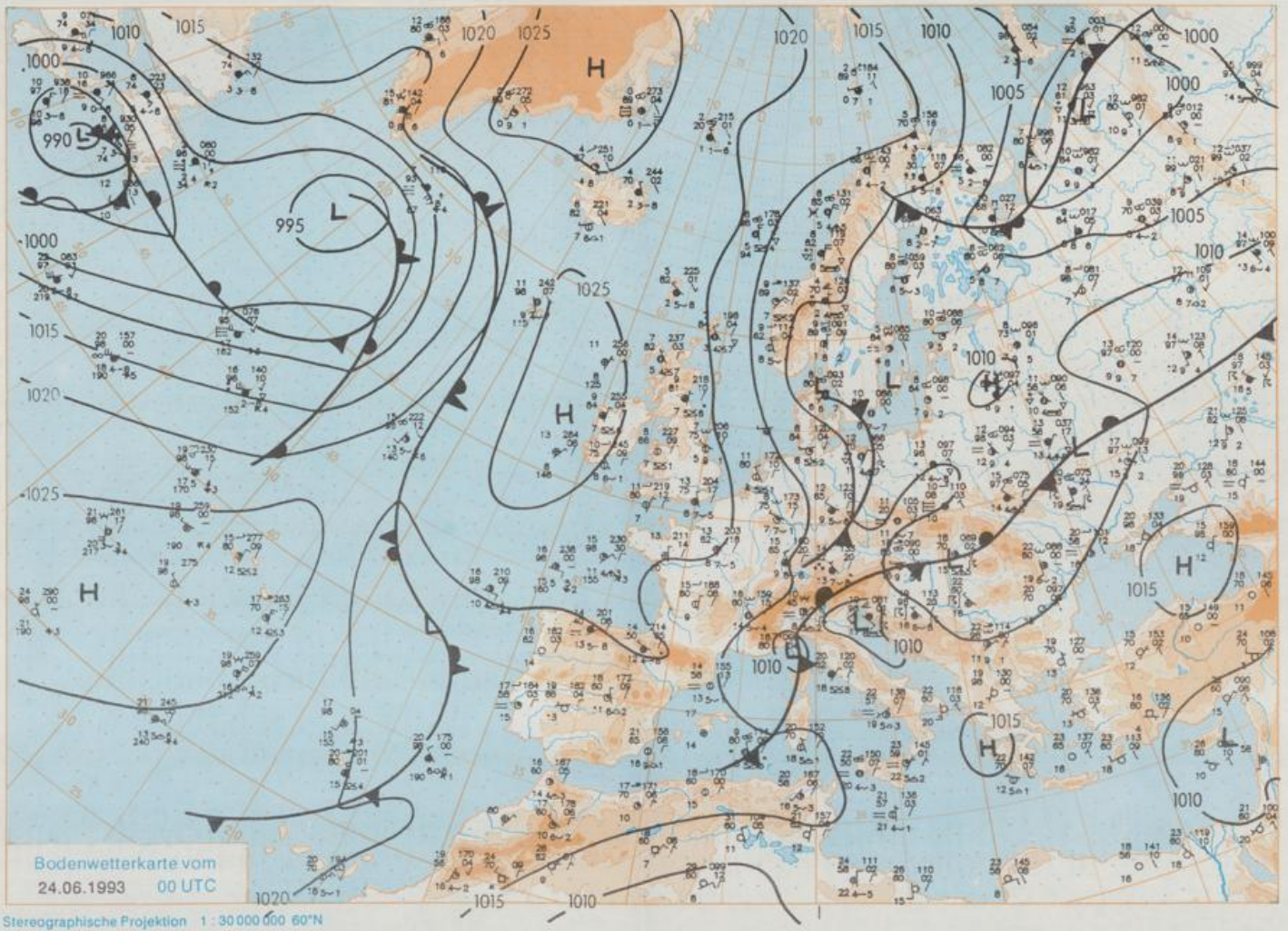
Ausgehend von der am Donnerstag 00 UTC gegebenen Druckverteilung mit hohem Druck im Seegebiet bei Irland und tiefem Druck über der Ostsee dringt in den kommenden Tagen ein Hochkeil über West- und Mitteleuropa in Richtung Balkan vor. Dabei bleiben der Norden und Osten noch im Zustrom kühler Meeresluft, während sich im übrigen Deutschland die eingeflossene Kaltluft unter Hochdruckeinfluß allmählich erwärmt.

In Schleswig-Holstein und Mecklenburg Wechsel zwischen starker und aufgelockerter Bewölkung, vereinzelt noch Schauer. Im übrigen Deutschland wolkgig mit zunehmenden heiteren Abschnitten und weitgehend niederschlagsfrei. Nächtliche Tiefstwerte 7 bis 10 Grad C. Höchstwerte 16 bis 20 Grad C. Im Nordostenmäßiger Wind aus West bis Nordwest.

Weitere Aussichten für Sonntag, 27.06.1993

Unter Hochdruckeinfluß sonnig und trocken, am Sonntag Temperaturanstieg bis 25 Grad C.





Wettermeldungen von Donnerstag, dem 24. Juni 1993 06 UTC

Station	Bar.-höhe (m)	Luftdr. rad.NN (hPa)	Wetter	Wind km/h	Deutschland							Sonne Vort. Std.	RR 24h mm	Schnee höhe cm seit	Extremwerte der Lufttemperatur			
					Temperatur (Grad C)	Nacht 2 m	Max Vortag	Mittel	Min	Taufpunkt	Luft 2 m				in der Dekade vom 21.06.	Tmax Datum	Tmin Datum	30.06.
Helgoland	8	1013.2	wolkig	WNW 50	12.1	8.4	14.3	12.5	10.4	8	2.2	4	1952	25.6	30.06.1992	8.9	29.06.1956	
List / Sylt	29	1009.9	wolkig	NW 46	11.6	7.6	13.6	10.8	9.2	7	3.7	7	1937	29.6	26.06.1941	8.4	29.06.1956	
Schleswig	48	1010.6	Regen	WNW 17	9.5	9.5	14.7	11.2	7.1	6	0.4	5	1947	34.7	29.06.1947	4.9	22.06.1987	
Kiel	31	1010.4	Schauer	WSW 21	9.3	8.0	16.9	11.2	7.2	6	1.3	9	1940	33.7	29.06.1947	3.6	22.06.1987	
Arkona	42	1009.5	leicht bew.	W 30	11.3	7.3	16.3	13.3	10.0	9	10.3	7	1951	28.1	30.06.1987	7.7	24.06.1972	
Norderney	16	1015.1	Schauer	NW 44	11.8	7.8	15.0	12.7	9.7	9	1.8	3	1947	32.2	29.06.1947	8.8	21.06.1964	
Bremerhaven	11	1014.3	leicht bew.	W 28	11.4	8.2	16.1	12.6	9.6	8	4.0	1	1949	30.8	30.06.1992	6.0	21.06.1964	
Cuxhaven	12	1013.3	stark bew.	WNW 37	10.9	7.7	15.9	12.3	10.2	7	2.0	3	1946	33.6	29.06.1947	5.1	21.06.1964	
Hamburg/Flugh.	16	1012.7	wolkig	WSW 18	9.9	8.2	18.3	13.0	7.6	6	3.5	9	1891	34.5	29.06.1947	3.0	24.06.1944	
Lübeck	15	1011.9	leicht bew.	WSW 18	10.4	8.5	19.3	13.4	6.7	5	2.7	3	1890	34.0	29.06.1947	3.1	22.06.1942	
Boltenhagen	17	1011.0	leicht bew.	WSW 24	9.8	8.2	17.4	13.1	7.1	7	5.1	3	1951	31.5	27.06.1973	3.7	21.06.1959	
Schwenn	67	1011.6	leicht bew.	WSW 24	9.3	7.6	18.9	13.3	7.1	6	2.0	10	1947	34.1	29.06.1947	5.6	30.06.1956	
Warnemünde	10	1010.9	wolkig	SW 17	12.1	8.5	17.3	14.2	11.2	9	0.4	8	1951	32.3	27.06.1973	6.9	24.06.1957	
Teterow	50	1010.9	leicht bew.	W 18	9.8	8.0	18.8	13.9	8.4	8	4.9	4	1947	33.3	30.06.1992	4.9	21.06.1959	
Barth	7	1009.8	leicht bew.	W 18	11.1	8.6	18.1	13.9	8.4	8	X	12						
Greifswald	6	1010.6	wolkig	W 17	11.2	8.8	17.6	13.9	9.8	9	5.8	11	1951	32.0	27.06.1973	4.0	21.06.1959	
Ueckermünde	7	1010.9	leicht bew.	W 17	11.0	9.6	18.4	15.5	10.1	10	9.6	2						
Emden	12	1016.1	wolkig	WNW 28	10.8	8.2	15.8	11.6	9.4	8	3.5	4	1947	32.7	28.06.1947	5.7	21.06.1964	
Bremen/Flugh.	5	1015.3	leicht bew.	W 22	9.7	8.6	17.8	13.0	6.5	5	7.3	2	1890	34.9	28.06.1947	3.4	21.06.1964	
Solltau	78	1015.7	leicht bew.	W 18	8.8	7.8	19.2	12.6	6.4	6	4.6	4	1948	33.8	30.06.1957	2.8	24.06.1949	
Boizenburg	46	1013.5	leicht bew.	WSW 18	9.0	8.0	18.2	12.9	7.4	7	5.2	2						
Lüchow	18	1014.7	leicht bew.	W 15	9.6	7.9	18.2	13.6	7.7	7	1.4	6	1955	33.1	30.06.1957	3.9	26.06.1957	
Seehausen/Altm.	23	1014.1	leicht bew.	WSW 18	10.1	8.9	18.8	14.6	8.5	8	2.1	5						
Marnitz	87	1012.8	leicht bew.	WSW 15	9.4	8.4	18.2	13.7	7.5	7	X	4						
Neuruppin	39	1013.5	leicht bew.	W 17	10.1	8.5	19.6	15.3	8.9	8	5.9	6						
Neubrandenburg	80	1011.9	leicht bew.	W 28	10.1	7.9	19.2	14.6	9.0	9	8.4	3						
Angermünde	55	1011.8	wolkig	W 22	10.9	9.3	19.5	16.0	10.1	9	6.0	2	1951	33.9	21.06.1954	3.2	21.06.1959	
Lingen	26	1017.7	leicht bew.	W 8	9.6	8.2	18.1	12.6	7.0	6	5.1	5	1951	33.0	30.06.1957	5.1	26.06.1957	
Münst.-Osn./Flugh.	52	1018.1	leicht bew.	W 17	9.8	7.7	18.3	13.0	6.1	4	5.2	0.0						
Osnabrück	97	1018.5	leicht bew.	NW 13	9.2	7.6	18.3		6.9	5	4.7	0.8	1952	33.5	30.06.1957	5.1	21.06.1964	
Bad Salzuffen	139	1017.9	wolkig	WSW 9	8.5	7.8	18.4	12.3	7.2	6	0.8	0.2	1935	33.8	30.06.1957	4.2	26.06.1937	
Hannover/Flugh.	59	1015.9	wolkig	W 18	9.7	9.0	18.5	13.0	7.8	7	2.5	2	1936	32.6	27.06.1976	3.0	24.06.1949	
Braunschweig	88	1015.9	wolkig	W 13	9.6	7.3	17.6	13.7	8.5	8	0.5	2	1891	33.4	29.06.1947	4.3	24.06.1949	
Gardelegen	48	1015.1	leicht bew.	W 22	9.5	7.9	18.1	13.5	8.7	9	0.3	2						
Magdeburg	84	1015.4	wolkig	W 21	10.5	7.9	18.9	14.0	8.6	8	0.7	2	1947	33.7	29.06.1947	4.9	22.06.1981	
Potsdam	99	1014.0	leicht bew.	W 26	10.5	7.9	19.4	15.0	9.4	9	1.4	0.0	1893	35.5	29.06.1947	5.0	21.06.1910	
Berlin-Temp.	49	1013.2	leicht bew.	WNW 24	10.7	7.7	18.3	16.0	10.2	9	1.3	0.5	1876	35.0	29.06.1947	3.1	21.06.1910	
Lindenberg	112	1013.0	wolkig	WNW 24	10.6	9.0	15.9	13.4	10.0	10	0.3	3	1951	34.0	21.06.1954	6.1	26.06.1962	
Manschnow	16	1011.7	stark bew.	WNW 15	11.4	10.0	18.5	15.1	10.9	10	0.9	3						
Düsseldorf/Flugh.	41	1020.5	leicht bew.	W 9	10.0	8.0	19.5	14.0	7.9	7	2.1	0.5	1970	34.1	27.06.1976	7.1	23.06.1971	
Bocholt	24	1019.4	wolkig	W 5	8.2	7.0	17.3	12.6	6.6	4	1.6	0.0	1947	35.7	27.06.1947	3.4	27.06.1952	
Essen	161	1020.1	leicht bew.	W 8	9.3	7.0	18.2	13.6	7.7	5	1.1	0.0	1935	32.3	27.06.1976	4.2	21.06.1964	
Kahler Asten	859	-	stark bew.	WNW 17	4.2	3.3	13.2	9.4	3.9	4	3.4	2	1955	28.1	30.06.1957	0.9	21.06.1964	
Bad Lippspringe	158	1018.6	stark bew.	W 8	8.3	7.3	18.2	13.2	7.7	6	1.1	0.9	1951	33.1	30.06.1957	3.6	30.06.1971	
Kassel	233	1017.8	stark bew.	W 8	9.6	6.7	17.5	14.6	7.8	5	1.6	0.0	1951	32.8	30.06.1957	5.7	21.06.1964	
Göttingen	173	1017.5	stark bew.	W 8	10.0	6.0	17.6	14.8	9.2	66	1.6	0.0	1947	33.7	27.06.1947	1.3	24.06.1949	
Leinefelde	356	1017.2	wolkig	W 15	8.3	6.1	16.8	13.0	7.1	6	0.8	1	1957	31.1	30.06.1957	4.1	21.06.1964	
Braunlage	610	1016.3	stark bew.	W 9	5.9	4.0	14.1	11.4	5.4	4	0.5	0.9	1936	29.4	27.06.1947	2.1	25.06.1944	
Brocken	1153	-	Nebel	WNW 39	1.7	1.7	8.9	6.4	1.4	1	0.4	9	1951	24.4	30.06.1957	-0.2	25.06.1984	
Artern	166	1017.0	wolkig	W 17	10.0	7.1	18.4	15.2	9.1	10	1.0	0.2	1954	33.4	30.06.1957	5.4	26.06.1957	
Leipzig/Flugh.	141	1015.9	wolkig	NW 26	10.9	6.7	19.2	14.9	10.0	10	1.1	0.2	1951	36.4	30.06.1957	6.7	22.06.1981	
Wittenberg	106	1014.6	wolkig	W 17	10.5	7.9	20.0	14.3	9.6	9	1.4	17	1951	34.1	21.06.1954	6.2	26.06.1957	
Oschatz	152	1014.7	stark bew.	WNW 22	10.4	9.1	18.7	15.6	9.9	10	1.2	4						
Dresden/Flugh.	230	1014.8	stark bew.	WNW 18	10.0	8.3	19.9	15.7	9.9	10	2.3	9	1917	34.0	26.06.1935	4.7	21.06.1921	
Doberlug-Kir.	99	1014.3	wolkig	WNW 30	10.8	8.6	17.3	14.3	10.3	10	0.2	3						
Cottbus	69	1013.5	stark bew.	WNW 17	11.0	8.4	18.0	14.9	10.6	11	0.5	0.5	1951	34.4	21.06.1954	5.8	25.06.1972	
Görlitz	238	1012.9	stark bew.	WNW 30	11.3	10.5	19.5	15.1	11.3	11	1.2	13	1951	32.7	28.06.1976	5.5	25.06.1972	
Aachen	205	1020.7	wolkig	W 5	9.5	6.6	19.0	13.9	7.9	6	3.5	0.0	1891	36.6	27.06.1947	5.1	23.06.1903	
Nürnberg	629	1020.9	stark bew.	WNW 8	6.9	5.4	15.0	11.3	6.3	6	6.1	0.1	1947	34.1	27.06.1947	2.6	21.06.1964	
Köln-Bonn/Flugh.	99	1020.1	leicht bew.	WNW 8	10.8	6.9	19.3	15.0	6.8	4	3.8	0.0	1958	34.0	27.06.1976	3.1	21.06.1964	
Bendorf	132	1020.4	stark bew.	WNW 9	11.0	8.2	21.0	16.3	8.8	7	4.9	0	1951	35.0	28.06.1976	5.5	21.06.1964	
Bad Marienberg	555	1019.7	stark bew.	NNW 11	7.6	6.2	17.0	12.6	5.2	3	5.7	0.0	1963	30.3	28.06.1976	2.7	21.06.1964	
Giessen	195	1019.2	leicht bew.	W 15	10.2	6.7	22.0	16.4	8.8	6	8.4	0.1	1939	35.4	27.06.1947	3.6	25.06.1949	
Bad Hersfeld	225	1018.2	wolkig	SW 9	9.8	5.8	20.5	15.5	9.0	7	7.5	0.0	1949	32.5	21.06.1954	2.5	25.06.1949	
Wasserkuppe	925	-	wolkig	NW 18	4.1	2.9	16.6	11.2	3.4	4	5.5	0	1936	27.9	27.06.1947	1.5	28.06.1962	
Meinungen	453	1018.0	leicht bew.	NNW 22	8.5	4.2	19.5	14.2	7.1	7	5.2							
Schmücke	942	-	leicht bew.	NW 15	4.6	2.6	13.8	10.0	4.0									