

Wetterkarte

ISSN 0936-5818

D 7311 A

Amtsblatt des Deutschen Wetterdienstes

Erscheint täglich
Nur Postbezug

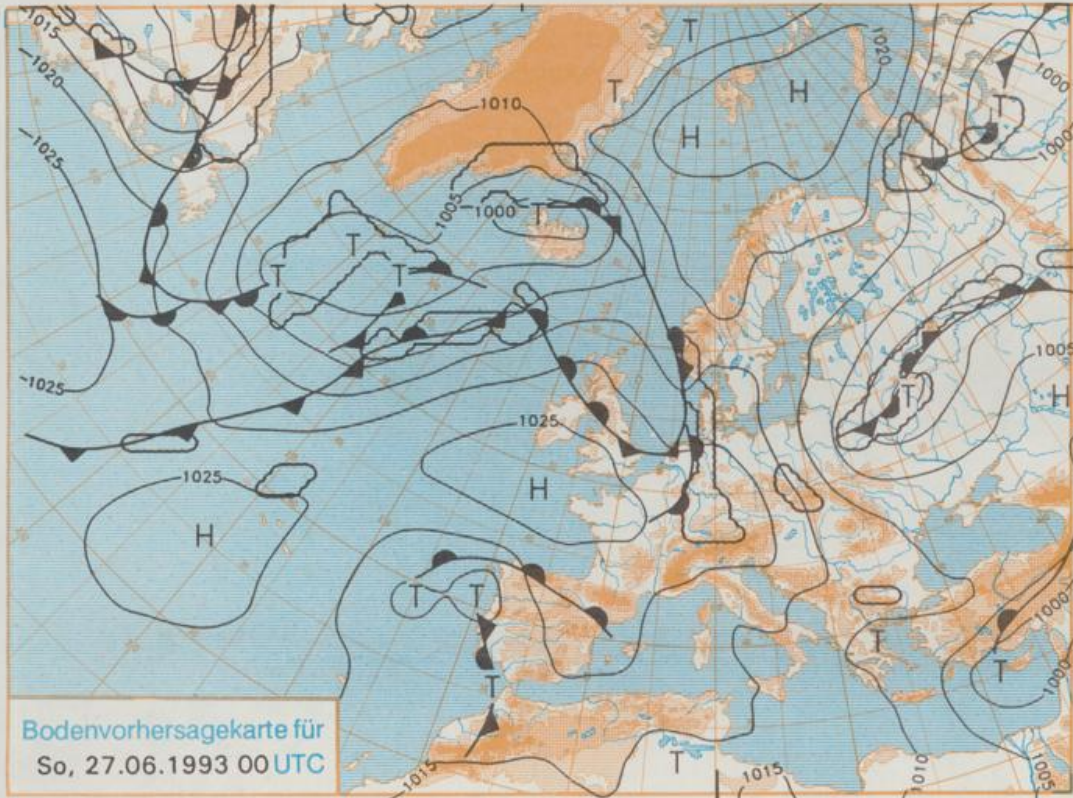
Druck und Verlag: Deutscher Wetterdienst, Zentralamt
Frankfurter Straße 135, 8050 Offenbach am Main
Postfach 10 04 65, Telefon: (069) 80 62-2225
Telex: (069) 4152871, Telefax: (069) 80 62-2484
Postgirokonto Frankfurt: BLZ 500 100 60, KINr. 490 31-606

Schutzgebühr monatlich DM 21.-
einschließlich Versandkosten,
Einzelpreis DM 1.-
zuzüglich Versandkosten

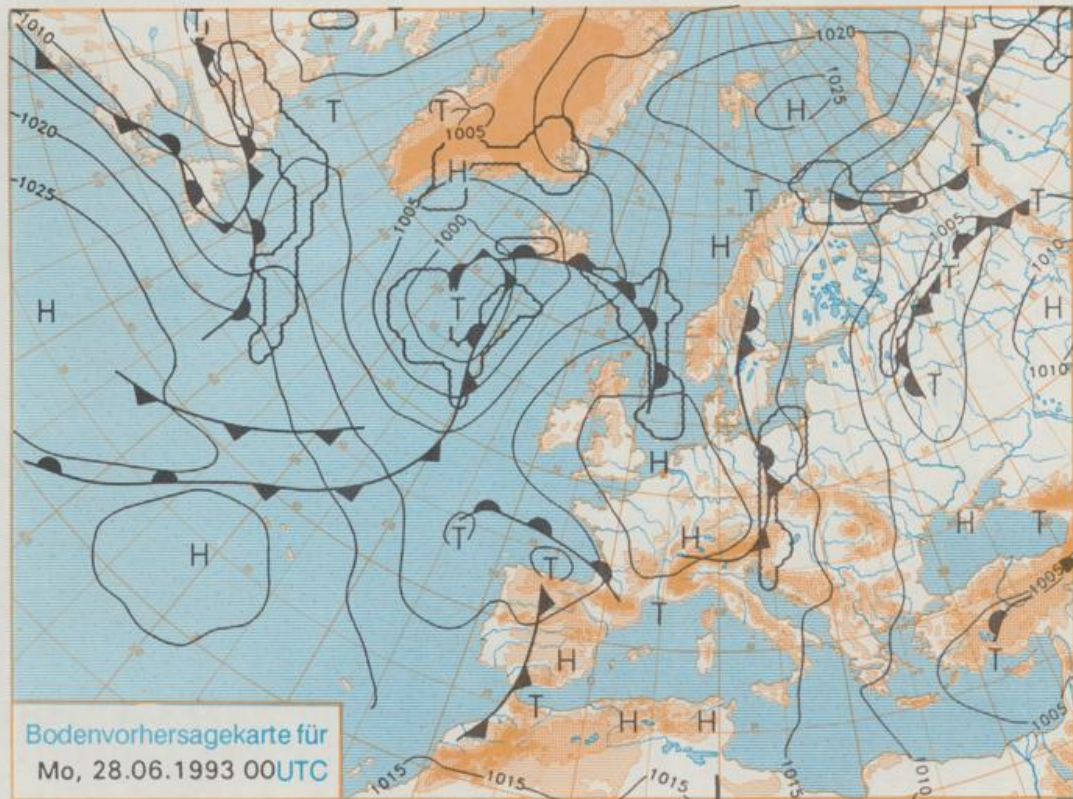
Jahrgang 1993

Freitag, den 25. Juni

Nummer 176



Stereographische Projektion 1 : 60 000 000 60°N



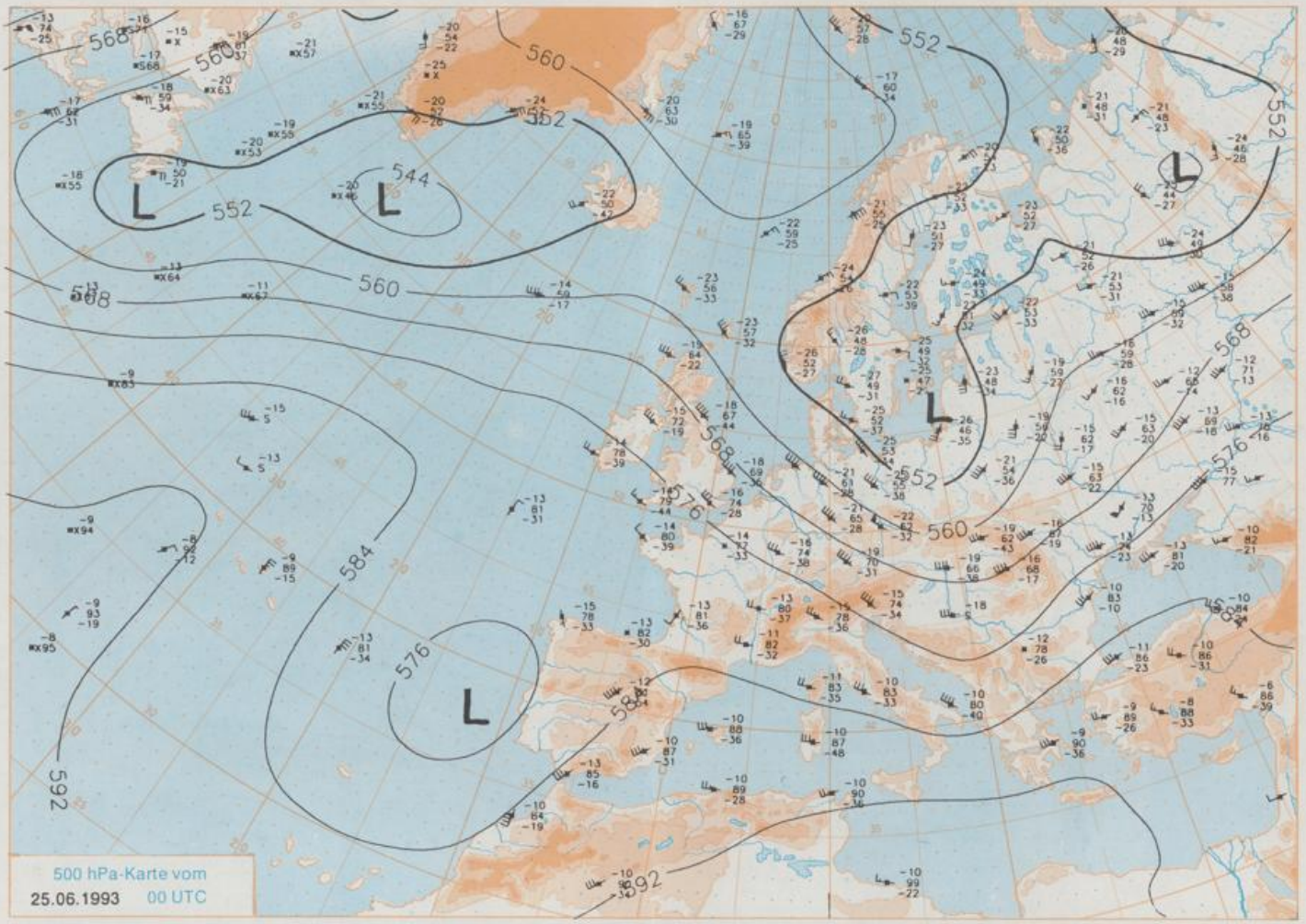
Deutschland-Vorhersage für Sonntag, 27.06.1993

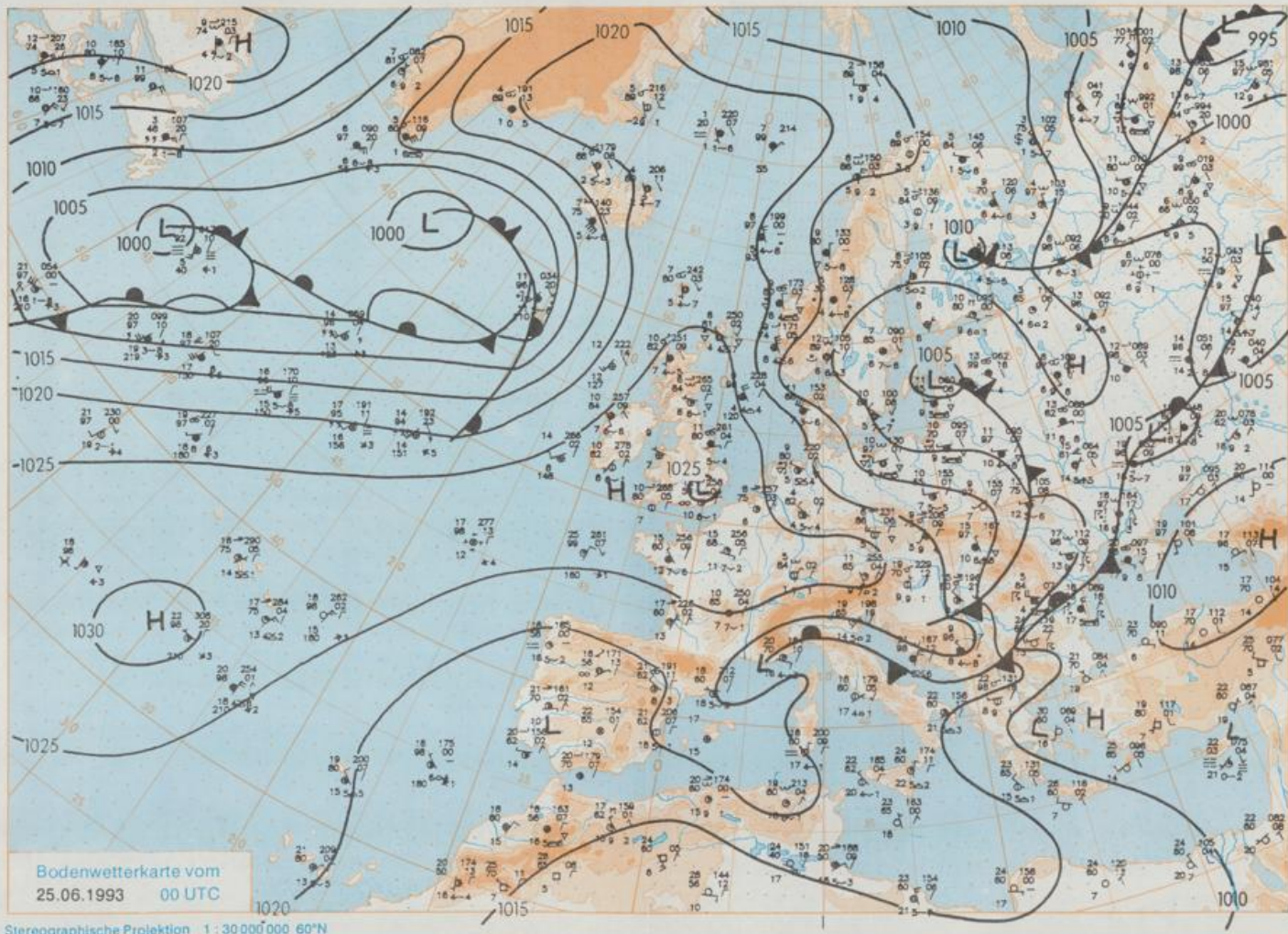
Zwischen hohem Luftdruck über Nordwesteuropa und einem Tiefdrucksystem mit Kern über dem Bottnischen Meerbusen lag Deutschland am Freitag 00 UTC im Zustrom kühler und wolkenreicher Meeresluft. Mit der nordwestlichen Höhenströmung greift das Frontensystem eines Tiefs, dessen Kern am Freitag südlich von Island lag, auf Deutschland über. Dieses erlangt im Laufe des Sonntags vor allem im Staubebereich der Alpen größere Wetterwirksamkeit. Dahinter setzt sich von Westen her zunehmend Hochdruckeinfluß und wärmere Luft durch.

Am Sonntag anfangs stark bewölkt und einzelne Regenfälle, die im Staubebereich der Alpen auch länger andauern. Im Laufe des Tages von Nordwesten her zunehmende Wolkenauflockerungen und weitgehend niederschlagsfrei. Nächtl. Tiefstwerte um 9, Höchsttemperaturen zwischen 18 und 22 Grad C. Schwacher bis mäßiger Wind von westlichen auf nordwestliche Richtungen drehend.

Weitere Aussichten für Montag, 28.06.1993

Unter zunehmendem Hochdruckeinfluß Übergang zu sonnigem und trockenem Wetter. Temperaturanstieg auf 23 bis 27 Grad C, im Südwesten noch darüber.





Bodenwetterkarte vom
25.06.1993 00 UTC

Stereographische Projektion 1 : 30 000 000 60°N

Wettermeldungen von Freitag, dem 25. Juni 1993 06 UTC

Station	Bar.-höhe (m)	Luftdr. red.NN (hPa)	Wetter	Wind km/h	Deutschland						Sonne Vort. Std.	RR 24h mm	Schnee höhe cm	Extremwerte der Lufttemperatur in der Dekade vom 21.06. bis 30.06.			
					Temperaturen (Grad C)		Temperaturen (Grad C)		Temperaturen (Grad C)					Tmax	Datum	Tmin	Datum
					Tau-punkt	Max	Mittel	Min	Nacht	2 m							
Helgoland	8	1020.4	wolkig	WNW 46	12.0	5.8	14.1	12.3	10.7	9	6.2	2	1952	25.6	30.06.1992	8.9	29.06.1956
List - Sylt	29	1017.9	wolkig	NW 50	12.0	4.6	14.2	12.0	9.1	8	7.3	2	1937	29.6	26.06.1941	8.4	29.06.1956
Schleswig	48	1018.5	wolkig	WNW 18	9.2	8.3	14.9	11.1	8.3	8	7.2	5	1947	34.7	29.06.1947	4.9	22.06.1987
Kiel	31	1018.1	stark bew.	WNW 21	9.5	7.4	14.9	11.1	8.8	8	8.0	7	1940	33.7	29.06.1947	3.6	22.06.1987
Ankona	42	1014.1	leicht bew.	WNW 39	11.2	6.2	13.9	12.4	10.7	9	7.8	5	1951	28.1	30.06.1987	7.7	24.06.1972
Norderney	16	1021.7	wolkig	NNW 39	12.7	5.1	13.7	13.0	9.5	9	11.0	0.3	1947	32.2	29.06.1947	8.8	21.06.1964
Bremerhaven	11	1021.1	wolkig	W 22	11.2	8.8	14.3	12.9	10.4	9	9.2	2	1949	30.8	30.06.1992	6.0	21.06.1964
Cuxhaven	12	1020.4	leicht bew.	NW 41	12.0	6.2	14.7	12.1	10.0	7	4.1	2	1946	33.6	29.06.1947	5.1	21.06.1964
Hamburg/Flugh.	16	1019.5	wolkig	W 9	9.5	8.5	13.8	11.8	8.6	7	4.7	15	1891	34.5	29.06.1947	3.0	24.06.1944
Lübeck	15	1018.7	wolkig	W 11	10.6	8.0	14.8	10.9	8.7	7	5.7	5	1890	34.0	29.06.1947	3.1	22.06.1942
Boitenhagen	17	1017.7	wolkig	W 30	10.0	7.8	15.3	11.2	9.6	9	8.9	9	1951	31.5	27.06.1973	3.7	21.06.1959
Schwerin	67	1017.7	stark bew.	W 22	9.8	7.4	14.3	10.6	9.1	8	6.2	12	1947	34.1	29.06.1947	5.6	30.06.1956
Waremünde	10	1016.4	Schauer	W 46	11.0	9.8	14.6	12.9	10.9	9	4.9	12	1951	32.3	27.06.1973	6.9	24.06.1957
Teterow	50	1016.4	wolkig	W 22	10.1	7.3	14.6	10.5	8.8	7	6.9	5	1947	33.3	30.06.1992	4.9	21.06.1959
Barth	7	1015.0	stark bew.	WNW 30	12.0	7.8	15.6	12.1	9.8	9	X	8					
Greifswald	6	1015.6	wolkig	W 21	10.2	8.2	14.3	11.3	8.2	7	6.8	3	1951	32.0	27.06.1973	4.0	21.06.1959
Ueckermünde	7	1016.3	wolkig	WSW 22	9.7	8.4	16.2	11.1	8.5	8	4.9	8					
Emden	12	1022.7	Schauer	WNW 24	10.8	8.0	15.3	12.8	10.7	9	6.6	1	1947	32.7	28.06.1947	5.7	21.06.1964
Bremen/Flugh.	5	1022.0	stark bew.	W 22	10.2	8.2	16.1	12.4	8.4	7	8.1	0.2	1890	34.9	28.06.1947	3.4	21.06.1964
Sothau	78	1021.9	wolkig	W 18	9.5	7.5	15.9	11.4	8.1	7	8.9	1	1948	33.8	30.06.1957	2.8	24.06.1949
Bozenburg	46	1019.9	stark bew.	W 21	8.8	7.3	13.5	11.5	8.2	8	6.0	9					
Lücnow	18	1020.4	wolkig	WNW 15	11.1	7.8	16.0	12.0	8.2	6	10.3	0.6	1955	33.1	30.06.1957	3.9	26.06.1957
Seenausen/Altm.	23	1019.8	stark bew.	W 26	10.3	7.6	15.8	11.6	8.8	8	7.3	0.9					
Marnitz	87	1018.6	wolkig	W 18	9.5	7.5	15.1	10.6	8.7	8	X	4					
Neuruppin	39	1019.3	wolkig	W 15	9.9	7.5	15.4	10.6	8.3	8	6.6	3					
Neubrandenburg	80	1017.0	wolkig	W 30	9.8	7.6	14.8	10.7	8.3	8	7.1	8					
Angermünde	55	1017.8	stark bew.	W 30	10.4	8.2	15.7	11.7	8.2	7	8.6	1	1951	33.9	21.06.1954	3.2	21.06.1959
Lingen	26	1023.7	stark bew.	WNW 11	8.8	1.2	15.6	12.4	8.0	7	6.8	3	1951	33.0	30.06.1957	5.1	26.06.1957
Münst.-Osn./Flugh.	52	1024.2	wolkig	W 17	10.5	7.6	16.1	11.2	6.5	5	8.7	0.2					
Osnabrück	97	1024.1	wolkig	W 13	10.4	8.0	15.1	11.2	8.5	8	6.5	4	1952	33.5	30.06.1957	5.1	21.06.1964
Bad Salzuflen	139	1023.9	leicht bew.	W 9	9.7	7.8	15.6	11.6	8.9	8	4.5	0.5	1935	33.8	30.06.1957	4.2	26.06.1937
Hannover/Flugh.	59	1022.1	wolkig	W 18	10.2	8.9	16.4	11.4	9.4	8	7.2	0.2	1936	32.6	27.06.1976	3.0	24.06.1949
Braunschweig	88	1022.2	wolkig	W 15	9.7	7.6	15.7	12.2	9.5	8	11.3	1	1891	33.4	29.06.1947	4.3	24.06.1949
Gardelegen	48	1020.9	stark bew.	W 18	9.9	7.8	17.0	11.9	7.6	6	8.0	0.9					
Magdeburg	84	1021.7	wolkig	W 21	11.1	7.3	17.0	10.8	8.4	8	10.6	0.7	1947	33.7	29.06.1947	4.9	22.06.1981
Potsdam	99	1020.1	stark bew.	W 28	10.2	6.9	16.2	11.4	8.7	7	7.4	2	1893	35.5	29.06.1947	5.0	21.06.1910
Berlin-Temp.	49	1019.6	stark bew.	WNW 22	10.3	7.0	15.9	12.2	9.3	8	8.1	3	1876	35.0	29.06.1947	3.1	21.06.1910
Lindenberg	112	1019.5	stark bew.	W 24	9.5	7.3	16.7	11.9	7.5	7	8.8	3	1951	34.0	21.06.1954	6.1	26.06.1962
Manschnow	16	1018.1	stark bew.	W 28	10.9	7.3	16.3	12.5	8.8	8	5.1	0.3					
Düsseldorf/Flugh.	41	1025.9	stark bew.	SW 5	9.5	8.4	19.8	13.4	6.0	4	9.4	0.0	1970	34.1	27.06.1976	7.1	23.06.1971
Bocholt	24	1025.1	stark bew.	WNW 5	10.6	8.9	17.8	11.8	7.7	3	10.0	0.0	1947	35.7	27.06.1947	3.4	27.06.1952
Essen	161	1025.7	stark bew.	WSW 8	9.2	7.3	17.7	13.0	6.6	3	8.5	0.0	1935	32.3	27.06.1976	4.2	21.06.1964
Kanier Asten	859	-	stark bew.	WNW 18	5.0	4.1	9.3	6.4	4.3	3	3.8	1	1955	28.1	30.06.1957	0.9	21.06.1964
Bad Lippspringe	158	1024.3	stark bew.	W 8	8.8	7.4	14.6	10.6	6.6	3	3.7	1	1951	33.1	30.06.1957	3.6	30.06.1971
Kassel	233	1024.4	wolkig	W 5	10.7	6.4	16.7	12.1	8.5	6	6.3	2	1951	32.8	30.06.1957	5.7	21.06.1964
Göttingen	173	1023.5	wolkig	W 13	10.0	6.3	16.2	11.8	7.8	5	5.6	1	1947	33.7	27.06.1947	1.3	24.06.1949
Leinefelde	356	1023.3	stark bew.	W 15	8.2	6.9	14.7	8.7	6.9	5	4.5	0.4	1957	31.1	30.06.1957	4.1	21.06.1964
Braunlage	610	1022.3	stark bew.	W 15	6.4	4.0	10.7	7.5	5.9	5	4.7	2	1936	29.4	27.06.1947	2.1	25.06.1944
Brocken	1153	-	Nebel	WNW 39	1.8	1.8	4.9	3.1	1.8	1	4.0	2	1951	24.4	30.06.1957	-0.2	25.06.1984
Artern	166	1023.0	wolkig	W 22	10.0	7.2	16.7	11.9	6.7	6	5.6	0.0	1954	33.4	30.06.1957	5.4	26.06.1957
Lep.zg/Flugh.	141	1022.3	stark bew.	W 24	10.4	6.5	17.1	12.1	7.5	7	5.4	0.0	1951	36.4	30.06.1957	6.7	22.06.1981
Wittenberg	106	1021.0	wolkig	W 17	10.3	7.3	17.1	12.6	8.2	8	6.8	0.8	1951	34.1	21.06.1954	6.2	26.06.1957
Oschatz	152	1021.7	stark bew.	W 21	10.1	7.3	15.9	11.6	7.8	7	5.1	0.0					
Dresden/Flugh.	230	1021.9	stark bew.	W 18	9.7	6.4	15.8	11.6	7.7	7	3.1	0.0	1917	34.0	26.06.1935	4.7	21.06.1921
Doberlug-Kr.	99	1021.3	stark bew.	W 22	10.0	7.1	16.6	12.3	8.0	7	4.7	1					
Cottbus	69	1020.4	stark bew.	W 18	10.1	6.4	16.6	12.2	8.3	7	6.5	4	1951	34.4	21.06.1954	5.8	25.06.1972
Görlitz	238	1021.2	Regen	W 17	9.3	7.1	15.7	12.0	6.9	6	5.1	0.4	1951	32.7	28.06.1976	5.5	25.06.1972
Aachen	205	1025.8	wolkig	still	9.4	6.0	18.0	12.7	7.4	6	8.3		1891	36.6	27.06.1947	5.1	23.06.1903
Nürnberg	629	1026.0	leicht bew.	NW 8	8.0	4.4	13.7	10.1	6.4	3	9.6		1947	34.1	27.06.1947	2.6	21.06.1964
Köln-Bonn/Flugh.	99	1026.0	stark bew.	ESE 4	8.1	7.3	17.7	13.2	4.3	2	9.7		1958	34.0	27.06.1976	3.1	21.06.1964
Bendorf	132	1026.2	leicht bew.	S 5	8.8	7.6	19.9	14.0	6.0	5	6.0		1951	35.0	28.06.1976	5.5	21.06.1964
Bad Marienberg	555	1025.6	wolkig	WNW 5	7.6	6.4	14.2	9.6	4.6	2	10.7		1963	30.3	28.06.1976	2.7	21.06.1964
Geßen	195	1025.6	wolkig	SSW 2	10.0	5.8	18.6	14.1	6.8	5	11.4		1939	35.4	27.06.1947	3.6	25.06.1949
Bad Hersfeld	225	1025.2	leicht bew.	SW 5	7.8	5.8	17.0	12.8	5.0	3	6.0	0.2	1949	32.5	21.06.1954	2.5	25.06.1949
Wasserkuppe	925	-	in Wolken	WNW 18	4.4	4.4	10.8	6.8	4.0	3	5.4	0.0	1936	27.9	27.06.1947	1.5	28.06.1962
Meiningen	453	1024.5	wolkig	NW 18	8.6	5.4	14.7	10.4	6.4	5	5.1						
Schmücke	942	-	wolkig	W 21	4.7	2.4	10.6	6.2	3.8	2	4.4						