

Wetterkarte

ISSN 0936-5818

D 7311 A

Amtsblatt des Deutschen Wetterdienstes

Erscheint täglich
Nur Postbezug

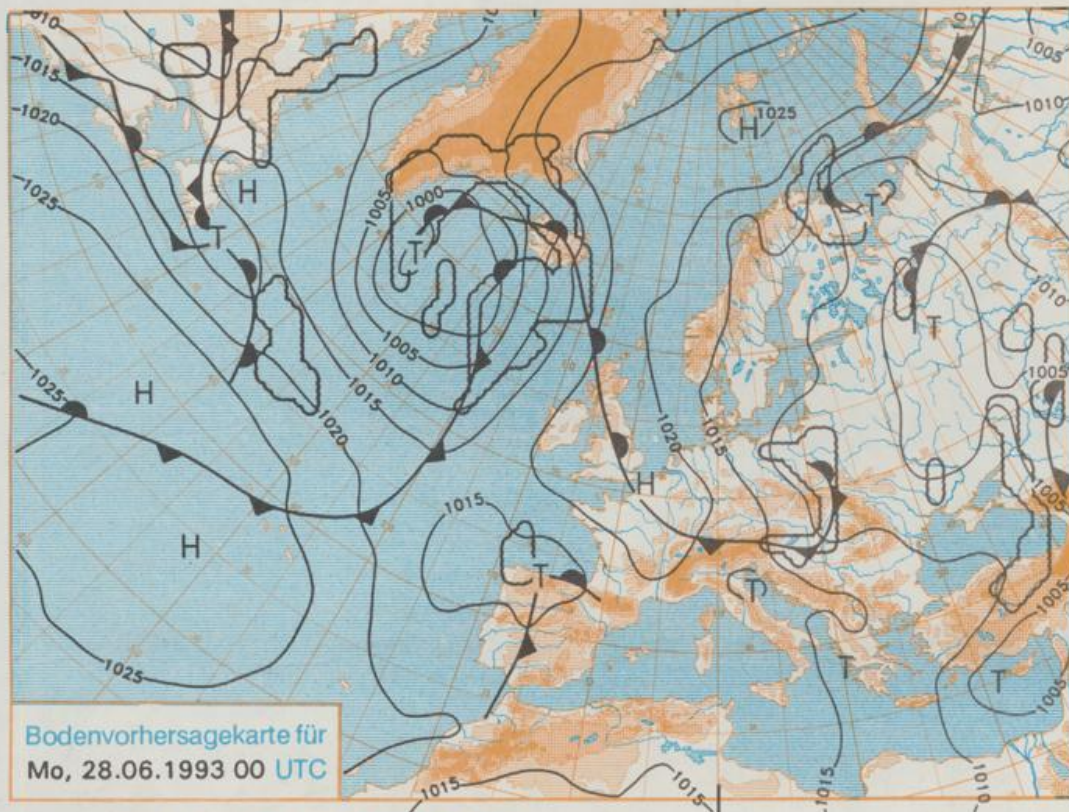
Druck und Verlag: Deutscher Wetterdienst, Zentralamt
Frankfurter Straße 135, 6050 Offenbach am Main
Postfach 10 04 65, Telefon: (069) 80 62-2225
Telex: (069) 4152871, Telefax: (069) 80 62-2484
Postgirokonto Frankfurt: BLZ 500 100 60, KtNr. 490 31-606

Schutzgebühr monatlich DM 21,-
einschließlich Versandkosten,
Einzelpreis DM 1,-
zuzüglich Versandkosten

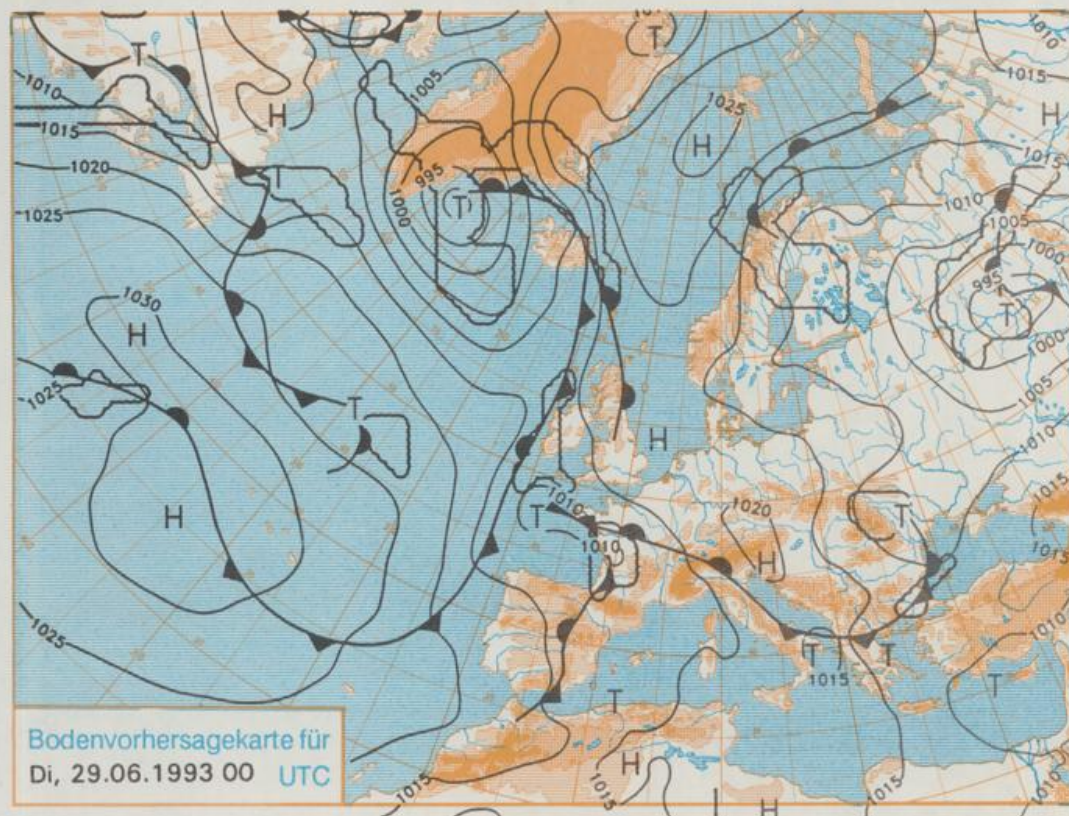
Jahrgang 1993

Samstag, den 26. Juni

Nummer 177



Stereographische Projektion 1 : 60 000 000 60°N



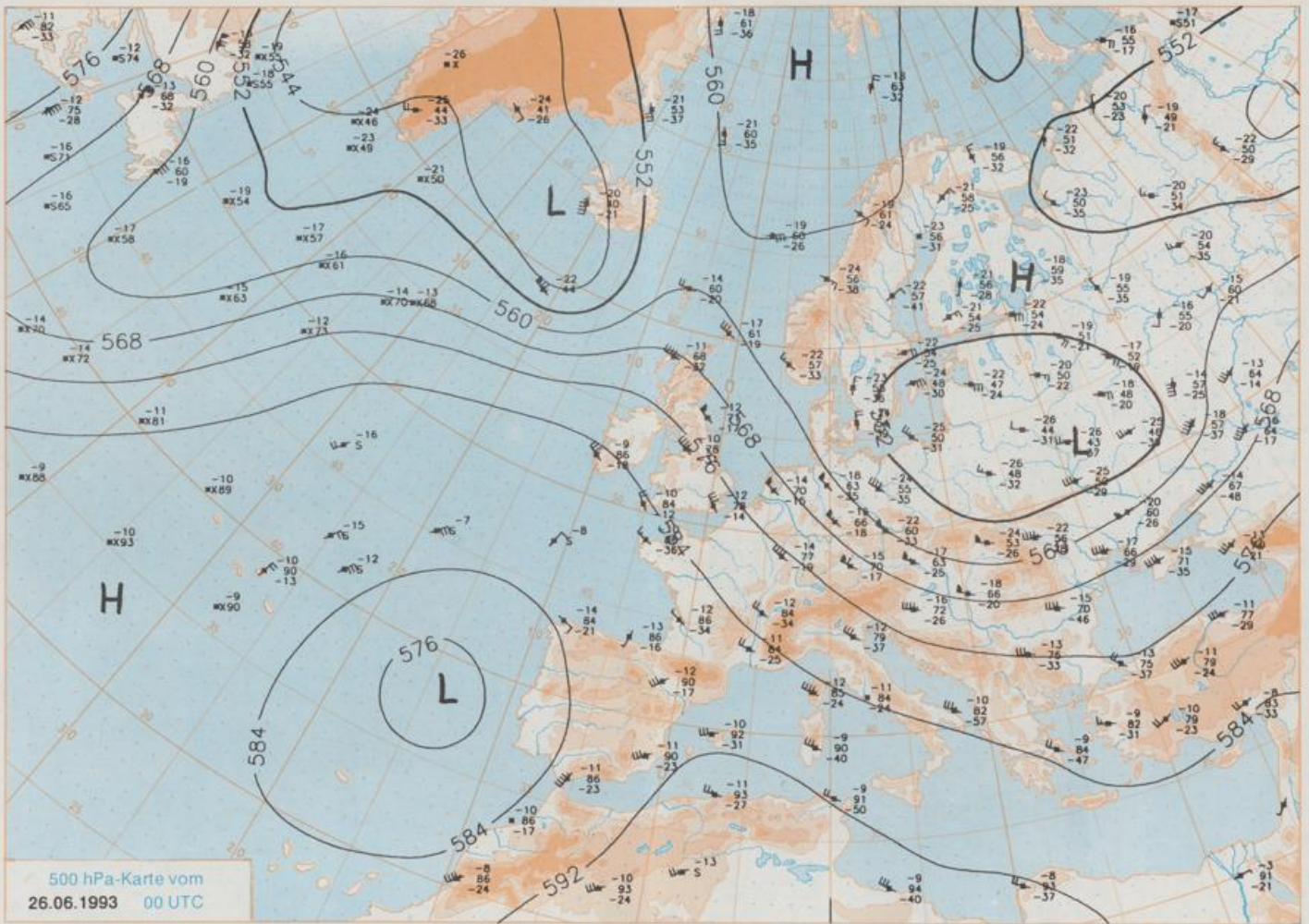
Deutschland-Vorhersage für Montag, 28.06.1993

Das am Samstag 00 UTC über den Britischen Inseln und der Mitte Deutschlands angelangte Frontensystem eines Tiefs bei Island überquert den größten Teil des Vorhersagebereichs südostwärts. Die zugehörige Kaltfront verbindet sich im Laufe des Dienstags über dem Alpenraum mit einer sich von Südwesten her nähernden Warmfront, die im weiteren Verlauf Südwestdeutschland erreicht. Zuvor setzt sich am Wochenbeginn über Mitteleuropa Hochdruckeinfluß durch, wobei sich die eingeflossene frische Meeresluft zunehmend erwärmt.

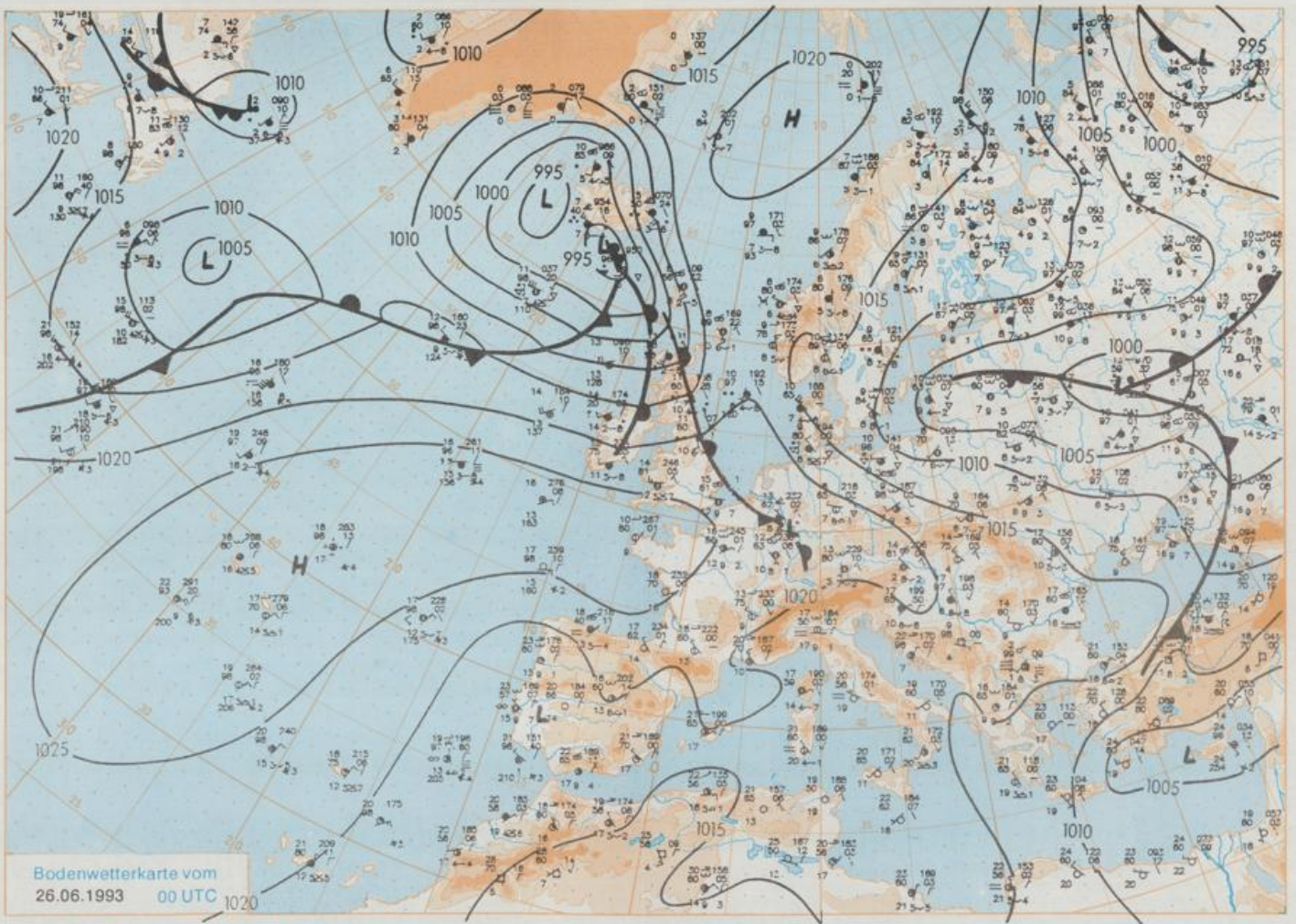
Im Alpenraum anfangs noch stärkere Bewölkung und vereinzelt Regen, im Tagesverlauf Bewölkungsrückgang und trocken. Sonst sonnig, mitunter wolkgig. Tiefsttemperaturen in der Nacht zu Montag 10 bis 14 Grad C. Tageshöchsttemperaturen 18 bis 23 Grad C. Anfangs mäßiger Nordwestwind, später schwachwindig.

Weitere Aussichten für Dienstag, 29.06.1993

Sonnig und warm, gegen Abend im Südwesten zunehmend wolkgig und örtlich Gewitter.



Stereographische Projektion 1 : 30 000 000 60°N



Wettermeldungen von Samstag, dem 26. Juni 1993 06 UTC

Station	Bar.-höhe (m)	Luftdr. red.NN (hPa)	Wetter	Wind km/h	Deutschland					Sonne Vort. Std.	RR 24h mm	Schnee höhe cm	Extremwerte der Lufttemperatur					
					Luft 2 m	Temperaturen (Grad C)			Nacht 2 m				in der Dekade vom 21.06. bis 30.06.	Tmax Datum	Tmin Datum			
						Tau-punkt	Max Vortag	Mittel								Min		
Helgoland	8	1019.8	stark bew.	NW	22	11.5	6.5	13.2	11.5	10.3	9	5.2	0.7	1952	25.6	30.06.1992	8.9	29.06.1956
List / Sylt	29	1018.3	wolkig	NW	30	11.3	5.4	13.5	11.2	10.0	8	4.9	0.4	1937	29.6	26.06.1941	8.4	29.06.1956
Schleswig	48	1018.6	stark bew.	WNW	15	9.8	8.5	14.2	10.6	8.6	8	4.4	0.9	1947	34.7	29.06.1947	4.9	22.06.1987
Kiel	31	1018.0	stark bew.	NW	21	11.8	7.1	14.4	10.9	8.7	8	6.0	0.9	1940	33.7	29.06.1947	3.6	22.06.1987
Arkona	42	1014.0	bedeckt	WNW	39	10.9	8.8	14.2	12.5	10.9	10	8.0		1951	28.1	30.06.1987	7.7	24.06.1972
Norderney	18	1020.6	Regen	NNW	22	12.3	8.6	13.4	12.6	11.6	11	7.4	0.0	1947	32.2	29.06.1947	8.8	21.06.1964
Bremerhaven	11	1019.9	stark bew.	NW	26	12.5	7.9	13.9	12.4	10.1	9	8.6	0.1	1949	30.8	30.06.1992	6.0	21.06.1964
Cuxhaven	12	1019.5	wolkig	NW	30	12.1	7.1	13.8	11.8	10.9	9	6.8	2	1946	33.6	29.06.1947	5.1	21.06.1964
Hamburg/Flugh.	16	1018.8	stark bew.	WNW	11	10.8	6.0	14.2	11.2	9.1	7	5.1	3	1891	34.5	29.06.1947	3.0	24.06.1944
Lübeck	15	1018.1	wolkig	W	8	11.0	8.0	15.5	11.8	8.9	7	4.9	2	1890	34.0	29.06.1947	3.1	22.06.1942
Boltenhagen	17	1017.1	wolkig	WNW	26	10.3	8.2	15.2	11.6	9.0	9	5.1	0.1	1951	31.5	27.06.1973	3.7	21.06.1959
Schwerin	67	1018.1	wolkig	W	18	9.6	7.4	13.9	11.0	8.3	8	3.7	3	1947	34.1	29.06.1947	5.6	30.06.1956
Warnemünde	10	1016.4	stark bew.	NW	39	11.9	8.9	14.1	12.3	10.9	10	2.4	3	1951	32.3	27.06.1973	6.9	24.06.1957
Teterow	50	1015.5	wolkig	W	17	10.1	8.7	15.0	10.8	8.7	7	5.4	0.4	1947	33.3	30.06.1992	4.9	21.06.1959
Barth	7	1015.2		WNW	28	11.3	8.3	X	X	10.4	9	X						
Greifswald	6	1015.1	stark bew.	W	24	11.5	8.1	15.0	11.8	9.5	8	7.9	0.0	1951	32.0	27.06.1973	4.0	21.06.1959
Ueckermünde	7	1015.0	stark bew.	W	28	10.6	8.6	16.2	12.0	9.1	8	2.7	0.7					
Emden	12	1020.7	Regen	WSW	18	11.6	9.0	15.4	12.2	9.8	8	5.3	0.1	1947	32.7	28.06.1947	5.7	21.06.1964
Bremen/Flugh.	5	1020.6	stark bew.	W	13	9.7	7.9	15.8	11.2	5.1	3	5.6	0.0	1890	34.9	28.06.1947	3.4	21.06.1964
Sozial	78	1020.4	leicht bew.	W	9	9.6	7.0	15.1	10.3	6.2	5	7.0	0.0	1948	33.8	30.06.1957	2.8	24.06.1949
Boizenburg	46	1019.0	stark bew.	W	17	9.2	7.0	14.0	10.1	7.1	7	5.4	2					
Lüchow	18	1019.4	leicht bew.	WNW	9	9.6	6.7	14.9	10.9	7.3	5	6.6	1	1955	33.1	30.06.1957	3.9	26.06.1957
Seehausen/Altm.	23	1018.6	stark bew.	W	18	9.4	6.9	14.7	11.1	7.9	7	4.2	3					
Marnitz	87	1017.5	stark bew.	W	18	9.0	7.7	15.3	11.0	7.7	7	X	2					
Neuruppin	39	KEINE MELD.																
Neubrandenburg	80	1015.9	stark bew.	WNW	31	9.9	8.0	14.7	10.7	8.7	8	3.0	0.7					
Angermünde	55	1015.9	stark bew.	W	22	9.4	8.3	15.9	12.0	8.2	7	6.9	0.5	1951	33.9	21.06.1954	3.2	21.06.1959
Lingen	26	1021.5	Regen	WSW	4	9.6	8.5	16.6	12.6	7.9	7	3.2	0.1	1951	33.0	30.06.1957	5.1	26.06.1957
Münst.-Osn./Flugh.	52	1022.1	stark bew.	WSW	8	9.4	7.9	16.7	12.8	6.1	3	4.1	0.0					
Osnabrück	97	1022.3	stark bew.	W	8	9.3	7.2	16.0	11.9	7.5	5	2.7	0.2	1952	33.5	30.06.1957	5.1	21.06.1964
Bad Salzuflen	139	1022.1	stark bew.	W	8	9.0	7.2	15.2	11.5	6.5	5	3.2	0.3	1935	33.8	30.06.1957	4.2	26.06.1937
Hannover/Flugh.	59	1020.7	wolkig	W	13	8.8	7.7	16.1	10.8	6.0	3	3.9	0.1	1936	32.6	27.06.1976	3.0	24.06.1949
Braunschweig	88	1020.4	stark bew.	W	11	8.5	6.5	14.6	11.0	6.0	4	6.1	0.2	1891	33.4	29.06.1947	4.3	24.06.1949
Gardelegen	48	1019.5	leicht bew.	W	15	9.0	6.2	16.0	10.8	6.9	6	3.8	0.0					
Magdeburg	84	1019.9	leicht bew.	WNW	18	10.3	6.3	16.7	11.1	6.0	5	5.9	0.0	1947	33.7	29.06.1947	4.9	22.06.1981
Potsdam	99	1018.4	stark bew.	WNW	22	9.2	6.5	14.6	11.4	7.8	6	5.0	3	1893	35.5	29.06.1947	5.0	21.06.1910
Berlin-Temp.	49	1017.6	stark bew.	WNW	24	9.7	6.8	15.0	12.1	8.3	7	7.7	0.9	1876	35.0	29.06.1947	3.1	21.06.1910
Lindenberg	112	1017.5	stark bew.	W	18	8.8	6.5	15.6	11.6	6.8	6	6.6	0.1	1951	34.0	21.06.1954	6.1	26.06.1962
Manschnow	16	1016.2	stark bew.	W	24	9.1	7.3	15.6	11.8	8.8	6	3.0	1					
Düsseldorf/Flugh.	41	1022.6	stark bew.	NE	5	11.4	7.9	17.7	13.8	8.8	8	1.0	0.0	1970	34.1	27.06.1976	7.1	23.06.1971
Bocholt	24	1022.4	bedeckt	still		10.9	9.8	16.5	12.8	9.1	8	0.7		1947	35.7	27.06.1947	3.4	27.06.1952
Essen	161	1022.8	stark bew.	NE	2	10.7	7.9	16.0	12.8	9.5	6	0.1	0.0	1935	32.3	27.06.1976	4.2	21.06.1964
Kahler Asten	859	-	stark bew.	WNW	15	5.0	3.9	8.5	6.3	4.1	3	0.1	0.0	1955	28.1	30.06.1957	0.9	21.06.1964
Bad Lippspringe	158	1022.3	stark bew.	WNW	4	8.3	6.4	14.2	11.4	6.5	4	0.5	0.0	1951	33.1	30.06.1957	3.6	30.06.1971
Kassel	233	1022.1	stark bew.	still		9.7	6.8	14.6	12.3	7.8	4	1.0		1951	32.8	30.06.1957	1.7	21.06.1964
Göttingen	173	1021.8	wolkig	WNW	2	9.2	5.4	14.1	11.8	7.7	5	2.0	0.6	1947	33.7	27.06.1947	5.3	24.06.1949
Leinefelde	356	1021.2	stark bew.	W	11	7.9	6.0	13.4	9.6	6.7	6	0.9	1	1957	31.1	30.06.1957	4.1	21.06.1964
Braunlage	610	1020.5	stark bew.	NW	11	6.0	3.2	10.8	7.4	4.0	2	1.0	0.8	1936	29.4	27.06.1947	2.1	25.06.1944
Brocken	1153	-	Nebel	NW	33	1.5	1.5	5.5	2.9	0.9	-1	1.5	1	1951	24.4	30.06.1957	-0.2	25.06.1984
Artern	166	1021.1	wolkig	W	8	8.4	6.5	14.9	11.2	6.5	5	3.2	0.0	1954	33.4	30.06.1957	5.4	26.06.1957
Leipzig/Flugh.	141	1020.2	wolkig	WNW	18	10.1	4.5	15.5	11.7	5.2	4	3.0	1	1951	36.4	30.06.1957	6.7	22.06.1981
Wittenberg	106	1019.0	leicht bew.	WNW	17	9.4	5.7	16.2	12.0	6.1	5	4.1	0.2	1951	34.1	21.06.1954	6.2	26.06.1957
Oschatz	152	1019.4	leicht bew.	W	22	9.9	6.4	16.0	12.1	6.9	6	3.5	0.1					
Dresden/Flugh.	230	1019.5	leicht bew.	W	18	8.8	4.9	15.4	11.6	6.7	6	2.6	0.0	1917	34.0	26.06.1935	4.7	21.06.1921
Doberlug-Kr.	99	1018.9	leicht bew.	W	22	9.2	5.9	16.6	12.4	6.6	6	3.3	0.3					
Cottbus	69	1018.1	stark bew.	W	18	9.2	5.4	15.3	11.6	7.8	7	4.6	2	1951	34.4	21.06.1954	5.8	25.06.1972
Görlitz	238	1018.6	wolkig	WNW	22	8.8	6.0	15.1	11.0	7.0	6	2.4	2	1951	32.7	28.06.1976	5.5	25.06.1972
Aachen	205	1022.0	stark bew.	ENE	2	12.7	8.9	20.5	15.0	11.8	12	6.1	0.0	1891	36.6	27.06.1947	5.1	23.06.1903
Nürburg	629	1022.4	bedeckt	NNW	4	9.2	7.0	15.7	12.2	8.7	9	6.3		1947	34.1	27.06.1947	2.6	21.06.1964
Köln-Bonn/Flugh.	99	1022.9	wolkig	ESE	4	11.6	10.8	17.9	13.1	9.8	8	1.9	0.1	1958	34.0	27.06.1976	3.1	21.06.1964
Bad Marienberg	132	1022.5	stark bew.	WNW	4	12.0	10.6	19.5	14.4	10.7	11	3.7		1951	35.0	28.06.1976	5.5	21.06.1964
Bad Hersfeld	555	1022.6	bedeckt	NNW	9	8.4	7.6	14.0	11.0	7.5	6	1.7	1	1963	30.3	28.06.1976	2.7	21.06.1964
Giessen	195	1022.4	bedeckt	WNW	5	10.6	10.1	16.5	13.2	10.0	10	1.3	3	1939	35.4	27.06.1947	3.6	25.06.1949
Wasserkuppe	925	-	in Wolken	WNW	4	9.3	8.0	15.2	13.1	8.5	7	2.4	0.1	1949	32.5	21.06.1954	2.5	25.06.1949
Meiningen	453	1021.6	bedeckt	NW	18	5.4	5.4	9.2	7.0	5.0	5	1.7	4	1936	27.9	27.06.1947	1.5	28.06.1962