

Wetterkarte

ISSN 0936-5818

D 7311 A

Amtsblatt des Deutschen Wetterdienstes

Erscheint täglich
Nur Postbezug

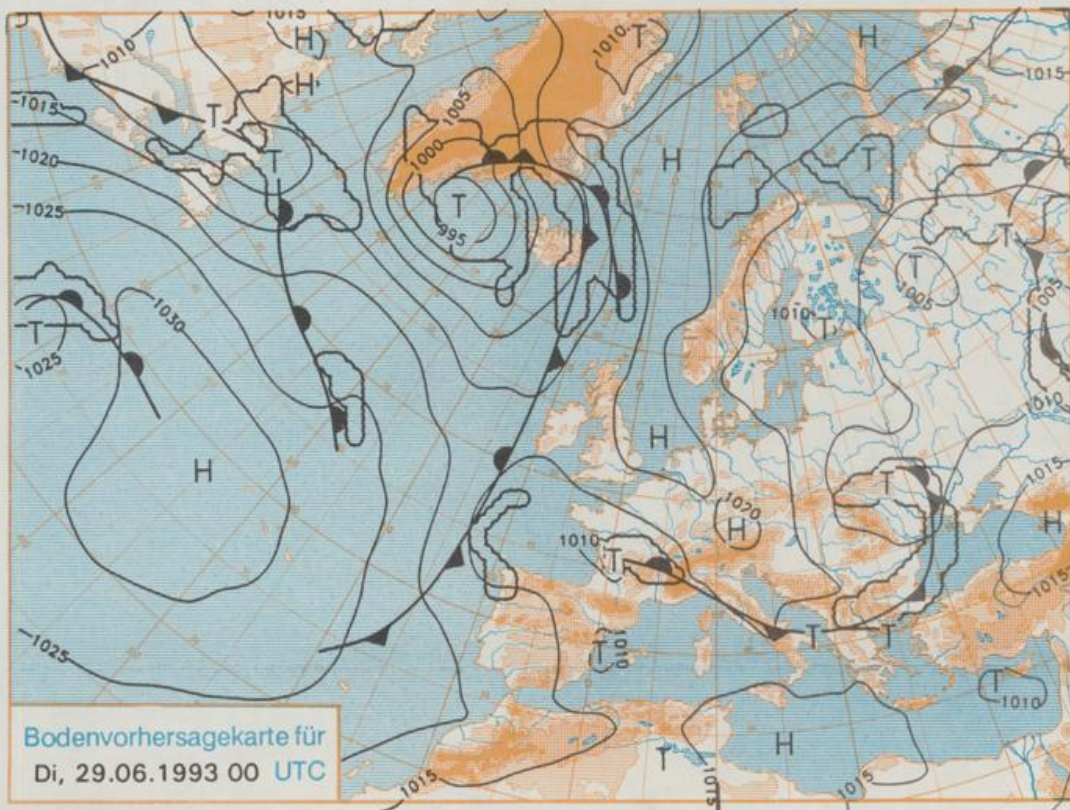
Druck und Verlag: Deutscher Wetterdienst, Zentralamt
Frankfurter Straße 135, 6050 Offenbach am Main
Postfach 10 04 65, Telefon: (069) 80 62-2225
Telex: (069) 4152871, Telefax: (069) 80 62-2484
Postgirokonto Frankfurt: BLZ 500 100 60, KtNr. 490 31-606

Schutzgebühr monatlich DM 21,-
einschließlich Versandkosten,
Einzelpreis DM 1,-
zuzüglich Versandkosten

Jahrgang 1993

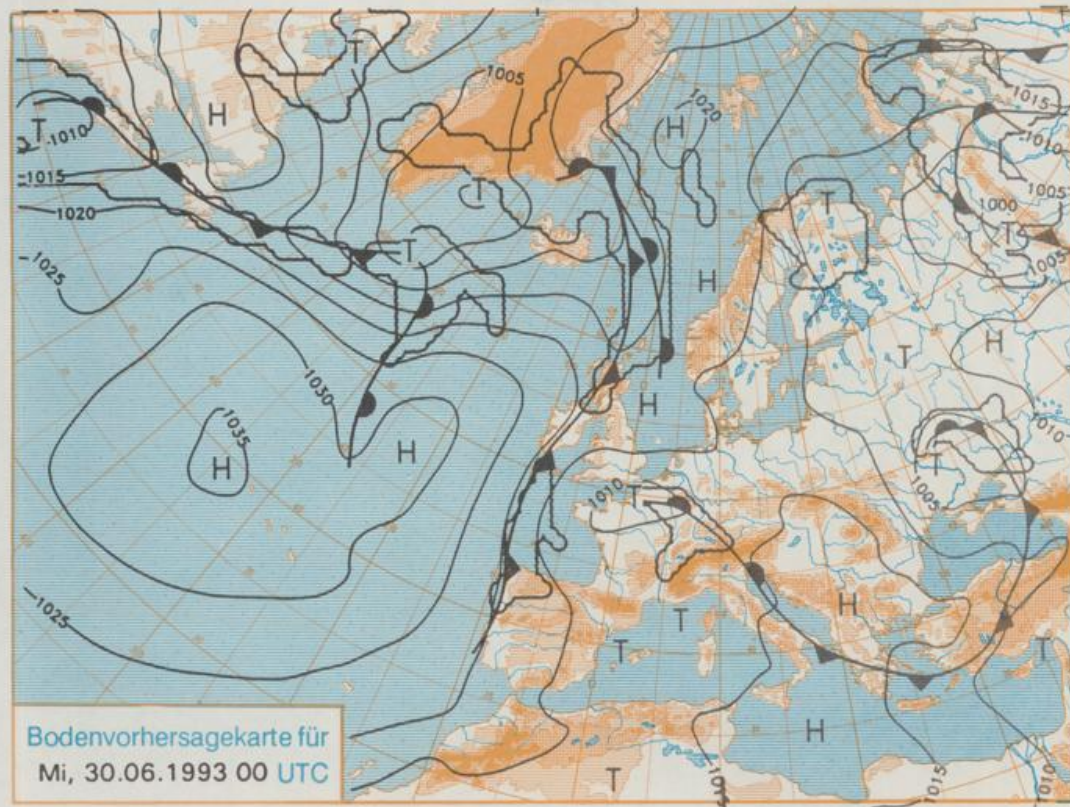
Sonntag, den 27. Juni

Nummer 178



Bodenvorhersagekarte für
Di, 29.06.1993 00 UTC

Stereographische Projektion 1 : 60 000 000 60°N



Bodenvorhersagekarte für
Mi, 30.06.1993 00 UTC

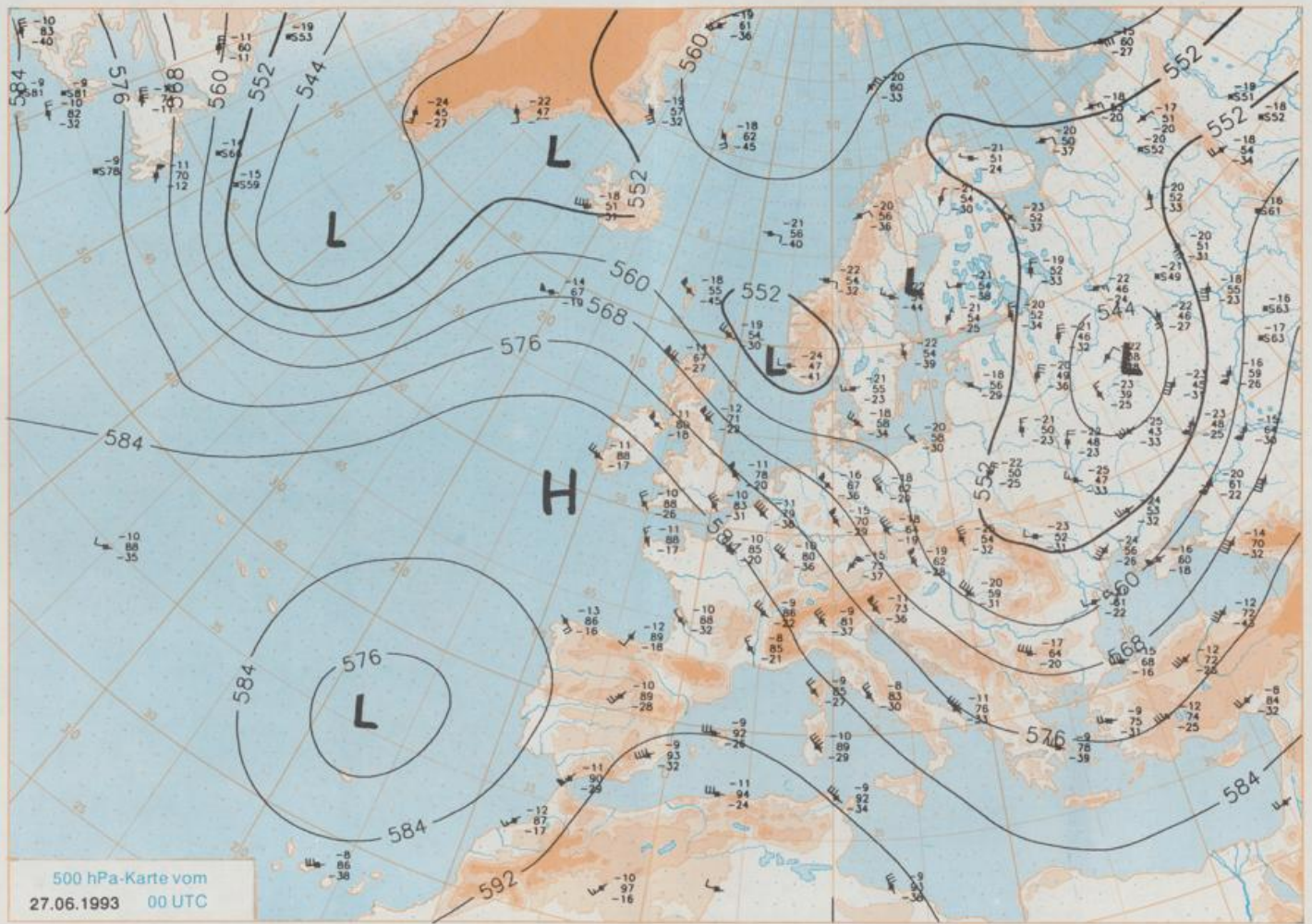
Deutschland Vorhersage für Dienstag, 29.06.1993

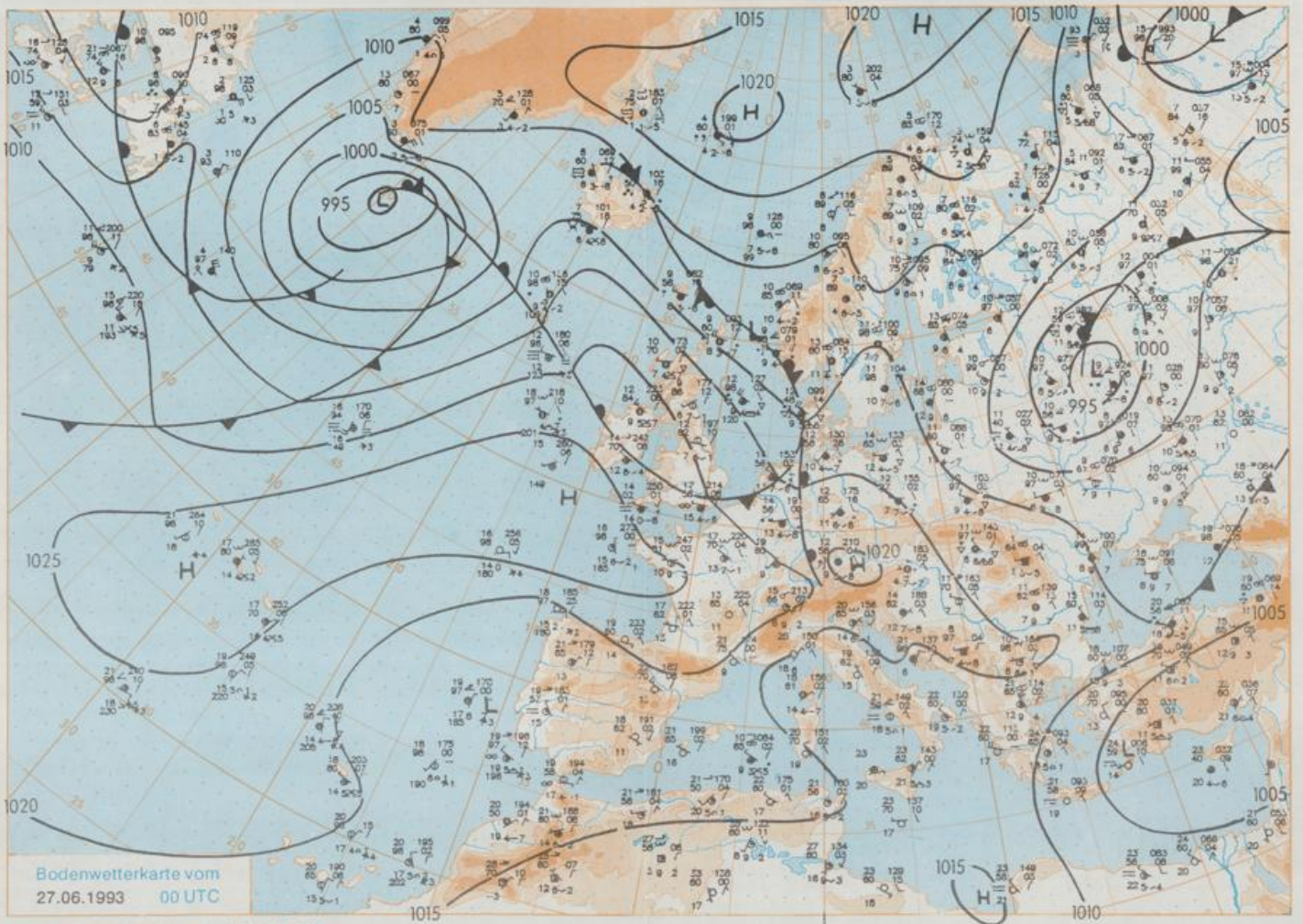
Das heute um 00 UTC vor der Norwegischen Küste angelangte Tief zieht rasch mit seinen Ausläufern nach Südosten und erreicht am Dienstag 00 UTC schon Südosteuropa. Dahinter wird sich bis zu diesem Zeitpunkt eine vom Nordmeer über die Nordsee bis nach Mitteleuropa reichende Hochdruckzone ausbilden. In ihrem Bereich kann sich die eingeflossene kühle Meeresluft erwärmen. Ein Gewittertief nähert sich bis zum Mittwoch von Frankreich her und erreicht nach dem in Offenbach gerechneten Europamodell Südwestdeutschland. Die anderen vorliegenden numerischen Prognosen aus Paris sowie Bracknell und Reading in England bringen diese Entwicklung nicht.

Am Dienstag im Nordosten noch wolkeig und Höchstwerte bei 20 Grad C. Sonst meist sonnig und Temperaturanstieg von Frühwerten bei 10 Grad auf Höchstwert am Nachmittag auf 25 Grad C. Schwacher, allgemein auf östliche Richtungen drehender Wind.

Weitere Aussichten für Mittwoch, 30.06.1993

Überwiegend sonnig und warm. Im Südwesten schwülwarm und gewittrig.





Wettermeldungen von Sonntag, dem 27. Juni 1993 06 UTC

Station	Bar.-höhe (m)	Luftdr. red.NN (hPa)	Wetter	Wind km/h	Temperaturen (Grad C)					Sonne Vort. Std.	RR 24h mm	Schnee höhe cm	Extremwerte der Lufttemperatur in der Dekade vom 21.06. bis 30.06.						
					Wind	Luft	Tau-	Max	Mittel				Min	Nacht	seit	Tmax	Datum	Tmin	Datum
					km/h	2 m	punkt	Vortag	2 m				5 cm	5 cm	Trmax	Datum	Tmin	Datum	
Helgoland	8	1013.8	stark bew.	NW	30	13.1	9.9	15.0	13.1	12.0	11	2.8	3	1952	25.6	30.06.1992	8.9	29.06.1956	
List / Sylt	29	1011.6	wolkig	WNW	35	12.6	9.4	15.4	12.7	11.4	11	3.0	5	1937	29.6	26.06.1941	8.4	29.06.1956	
Schleswig	48	1012.1	leicht bew.	WNW	18	11.6	10.7	16.0	12.0	10.5	10	4.7	3	1947	34.7	29.06.1947	4.9	22.06.1967	
Kiel	31	1012.2	leicht bew.	NW	17	12.6	9.6	16.5	12.6	11.4	11	6.8	0.8	1940	33.7	29.06.1947	3.6	22.06.1967	
Arkona	42	1009.5	bedeckt	SSW	26	11.5	10.1	15.7	13.5	11.4	10	8.1	0.0	1951	28.1	30.06.1987	7.7	24.06.1972	
Norderney	16	1014.7	wolkig	N	30	13.7	10.6	16.0	13.6	12.6	13	0.7	2	1947	32.2	29.06.1947	8.8	21.06.1964	
Bremerhaven	11	1013.9	stark bew.	NNW	24	14.3	10.7	15.4	13.3	12.6	12	0.3	0.7	1949	30.8	30.06.1992	6.0	21.06.1964	
Cuxhaven	12	1013.6	stark bew.	NW	28	13.7	9.6	15.2	12.8	12.4	11	1.0	3	1946	33.6	29.06.1947	5.1	21.06.1964	
Hamburg/Flugh.	16	1012.6	stark bew.	WNW	11	13.2	11.4	15.0	12.5	12.0	12	2.3	0.9	1891	34.5	29.06.1947	3.0	24.06.1944	
Lübeck	15	1011.3	stark bew.	NW	11	13.2	11.1	17.0	12.8	11.6	11	4.6	1	1890	34.0	29.06.1947	3.1	22.06.1942	
Boltenhagen	17	1010.8	wolkig	WNW	26	12.9	12.5	16.8	12.8	10.9	11	5.2	1	1891	31.5	27.06.1973	3.7	21.06.1959	
Schwerin	67	1011.4	wolkig	W	17	12.6	11.7	17.0	12.4	10.7	10	4.9	1	1947	34.1	29.06.1947	5.6	30.06.1956	
Warnemünde	10	1010.2	stark bew.	W	33	12.0	12.0	15.9	13.8	11.3	11	5.5	2	1951	32.3	27.06.1973	6.9	24.06.1957	
Teterow	50	1010.2	Regen	SSW	18	11.1	10.7	16.5	13.1	10.6	9	6.6	0.5	1947	33.3	30.06.1992	4.9	21.06.1959	
Barth	7	1009.4		SSW	15	11.3	11.1	16.3	13.2	10.9	11	X	0.7						
Greifswald	6	1010.5	Sprühregen	SSW	13	11.7	9.8	16.8	13.2	10.5	9	8.6	0.0	1951	32.0	27.06.1973	4.0	21.06.1959	
Ueckermünde	7	1011.6	bedeckt	S	13	11.2	9.5	17.2	13.0	10.0	9	3.5							
Emden	12	1014.9	wolkig	NW	17	14.1	12.5	15.9	13.5	12.9	12	0.3	0.7	1947	32.7	28.06.1947	5.7	21.06.1964	
Bremen/Flugh.	5	1013.9	stark bew.	NW	21	14.5	13.3	15.8	13.1	12.3	12	0.2	0.5	1890	34.9	28.06.1947	3.4	21.06.1964	
Soltau	78	1013.5	stark bew.	NW	9	13.8	13.4	14.8	12.2	11.5	11	2.8	2	1948	33.8	30.06.1957	2.8	24.06.1949	
Boizenburg	46	1012.4	stark bew.	WNW	15	13.3	13.0	16.1	12.4	11.2	11	2.3	1						
Lüchow	18	1012.6	Regen	W	9	13.2	12.7	15.8	12.4	11.3	11	3.1	4	1955	33.1	30.06.1957	3.9	26.06.1957	
Seehausen/Altm.	23	1012.0	stark bew.	WSW	13	12.6	12.5	16.3	12.6	11.4	11	0.4	2						
Marnitz	87	1011.2	Sprühregen	WSW	13	11.6	11.2	16.5	12.3	10.9	10	X	3						
Neuruppin	39	1012.5	Regen	SSW	15	11.4	10.7	15.8	12.6	10.4	10	3.4	2						
Neubrandenburg	80	1011.2	bedeckt	SSW	17	11.2	10.0	15.8	12.2	10.4	10	8.2	0.3						
Angermünde	55	1012.4	stark bew.	S	11	11.4	9.8	16.8	11.7	10.0	9	4.6	0.0	1951	33.9	21.06.1954	3.2	21.06.1959	
Lingen	26	1014.8	stark bew.	WNW	9	14.7	13.6	16.8	14.0	13.5	13	0.5	0.1	1951	33.0	30.06.1957	5.1	26.06.1957	
Münst.-Osn./Flugh.	52	1014.8	wolkig	WNW	21	15.5	13.2	16.5	13.4	13.0	13	0.5	0.8						
Osnabrück	97	1014.8	wolkig	WNW	15	15.0	14.7	17.2	13.0	12.3	12	1.5	2	1952	33.5	30.06.1957	5.1	21.06.1964	
Bad Salzungen	139	1014.3	stark bew.	WNW	9	14.5	14.5	15.9	12.6	11.9	12	2.3	2	1935	33.8	30.06.1957	4.2	26.06.1937	
Hannover/Flugh.	59	1013.3	stark bew.	WNW	18	14.6	14.5	15.7	12.4	12.1	12	0.4	0.5	1936	32.6	27.06.1976	3.0	24.06.1949	
Braunschweig	88	1013.3	Sprühregen	W	11	13.7	12.7	15.2	12.0	11.3	11	1.6	0.9	1891	33.4	29.06.1947	4.3	24.06.1949	
Gardelegen	48	1012.8	stark bew.	W	17	13.3	12.6	16.2	12.5	11.3	11	3.1							
Magdeburg	84	1013.5	bedeckt	W	13	12.8	11.9	17.1	12.9	11.3	11	5.2	0.5	1947	33.7	29.06.1947	4.9	22.06.1961	
Potsdam	99	1013.1	Regen	SSW	13	11.1	10.0	15.4	12.1	10.3	9	0.6	0.4	1893	35.5	29.06.1947	5.0	21.06.1910	
Berlin-Temp.	49	1013.1	stark bew.	SSW	11	12.0	9.1	15.4	12.7	11.3	10	0.9		1876	35.0	29.06.1947	3.1	21.06.1910	
Lindenberg	112	1013.4	stark bew.	SSW	5	11.5	9.5	15.6	11.7	8.5	7	2.9		1951	34.0	21.06.1954	6.1	26.06.1962	
Manschnow	16	1013.1	stark bew.	SSW	9	11.6	10.6	16.1	12.3	7.3	6	0.9	0.1						
Düsseldorf/Flugh.	41	1016.5	stark bew.	WNW	17	16.1	15.8	19.5	16.0	14.4	14	0.5	3	1970	34.1	27.06.1976	7.1	23.06.1971	
Bocholt	24	1016.0	stark bew.	WNW	9	15.6	14.8	18.2	14.8	14.6	14	0.5	0.6	1947	35.7	27.06.1947	3.4	27.06.1952	
Essen	161	1016.2	stark bew.	NW	9	15.4	15.1	18.2	14.8	13.8	13	0.8	5	1935	32.3	27.06.1976	4.2	21.06.1964	
Kahler Asten	859	-	Sprühregen	W	17	10.8	10.8	11.4	8.3	8.2	8	1.1	3	1955	28.1	30.06.1957	0.9	21.06.1964	
Bad Lippspringe	158	1014.4	bedeckt	WNW	11	14.2	14.1	16.6	11.9	11.5	10	1.6	2	1951	33.1	30.06.1957	3.6	30.06.1971	
Kassel	233	1014.9	wolkig	SSW	11	13.2	12.7	18.1	13.4	12.2	12	3.0	0.5	1951	32.8	30.06.1957	5.7	21.06.1964	
Göttingen	173	1014.3	Regen	WSW	5	13.7	12.0	16.7	12.4	11.7	10	3.1	1	1947	33.7	27.06.1947	1.3	24.06.1949	
Leinefelde	356	1013.5	bedeckt	W	13	12.6	12.5	15.1	11.2	10.1	10	1.2	1	1957	31.1	30.06.1957	4.1	21.06.1964	
Braunlage	610	1013.4	Regen	SW	9	10.3	10.2	11.9	8.5	8.2	8	0.6	3	1936	29.4	27.06.1947	2.1	25.06.1944	
Brocken	1153	-	Regen	WNW	28	8.2	8.2	6.3	4.3	4.8	4	0.5	5	1951	24.4	30.06.1957	-0.2	25.06.1964	
Artern	166	1014.3	bedeckt	W	13	12.9	11.9	17.2	12.7	11.5	12	3.5	0.5	1954	33.4	30.06.1957	5.4	26.06.1957	
Leipzig/Flugh.	141	1014.0	Regen	WSW	11	12.3	11.1	16.2	13.1	11.7	11	5.4	1	1951	36.4	30.06.1957	6.7	22.06.1961	
Wittenberg	106	1013.3	bedeckt	SSW	8	11.7	10.5	15.3	12.5	11.0	10	3.7	0.3	1951	34.1	21.06.1954	6.2	26.06.1957	
Oschatz	152	1013.8	Regen	SW	13	12.5	10.9	16.0	12.2	11.2	11	5.1	0.2						
Dresden/Flugh.	230	1014.5	stark bew.	S	11	12.0	7.9	13.5	11.5	11.3	10	2.9		1917	34.0	26.06.1935	4.7	21.06.1921	
Dobertug-Kir.	99	1014.1	bedeckt	SSW	8	11.6	9.6	14.7	12.4	11.1	11	3.1	0.1						
Cottbus	69	1014.0	stark bew.	SSW	8	12.8	8.8	16.2	11.8	8.9	7	3.6		1951	34.4	21.06.1954	5.8	25.06.1972	
Görlitz	238	1014.8	stark bew.	SSE	8	11.2	9.0	13.3	10.9	8.2	6	1.5		1951	32.7	28.06.1976	5.5	25.06.1972	
Aachen	205	1017.2	stark bew.	W	13	15.3	14.2	18.4	16.4	14.6	15		1	1891	36.6	27.06.1947	5.1	23.06.1903	
Nürburg	629	1017.5	Sprühregen	W	15	12.8	12.8	13.9	13.0	12.5	13	0.4		1947	34.1	27.06.1947	2.6	21.06.1964	
Köln-Bonn/Flugh.	99	1016.4	stark bew.	W	13	16.1	15.1	18.2	14.9	13.8	14	0.3	2	1958	34.0	27.06.1976	3.1	21.06.1964	
Bendorf	132	1016.5	bedeckt	still		14.9	14.7	17.3	15.3	14.2	14	0.1	0.2	1951	35.0	28.06.1976	5.5	21.06.1964	
Bad Marienberg	555	1016.2	Regen	WNW	13	12.7	12.7	14.0	11.4	11.4	11	0.3	1	1963	30.3	28.06.1976	2.7	21.06.1964	
Gießen	195	1015.9	stark bew.	WSW	11	14.8	13.1	17.1	14.2	13.0	13	0.3	0.3	1939	35.4	27.06.1947	3.6	25.06.1949	
Bad Hersfeld	225	1015.6	stark bew.	WSW	8	13.2	12.3	18.6	14.4	12.									