

Wetterkarte

ISSN 0936-5818

D 7311 A

Amtsblatt des Deutschen Wetterdienstes

Erscheint täglich
Nur Postbezug

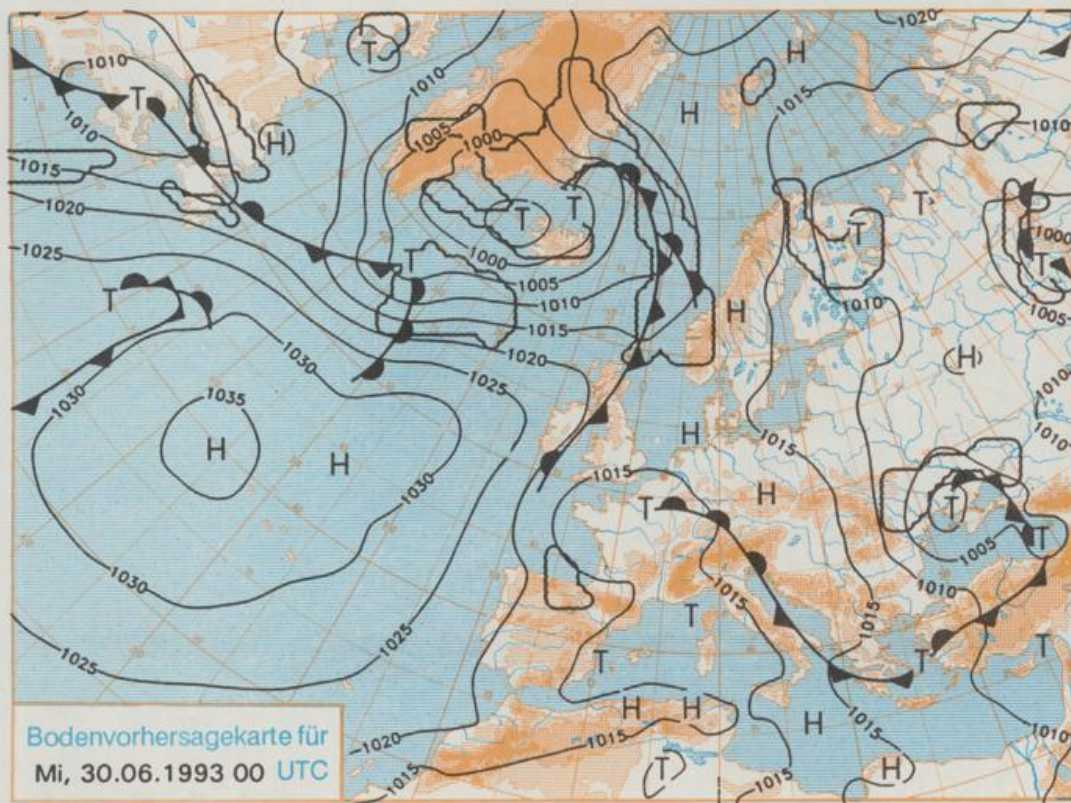
Druck und Verlag: Deutscher Wetterdienst, Zentralamt
Frankfurter Straße 135, 6050 Offenbach am Main
Postfach 10 04 65, Telefon: (069) 80 62-2225
Telex: (069) 4152871, Telefax: (069) 80 62-2484
Postgirokonto Frankfurt: BLZ 500 100 60, KtNr. 490 31-806

Schutzgebühr monatlich DM 21,-
einschließlich Versandkosten,
Einzelpreis DM 1,-
zuzüglich Versandkosten

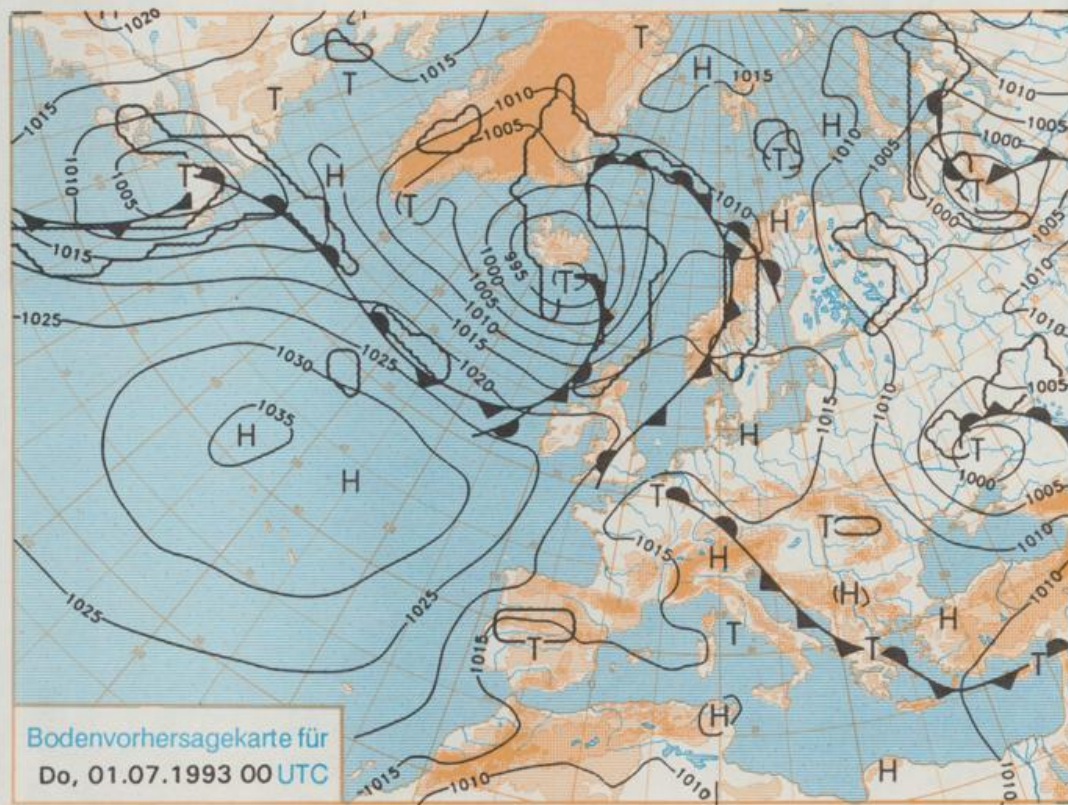
Jahrgang 1993

Montag, den 28. Juni

Nummer 179



Stereographische Projektion 1 : 60 000 000 60°N



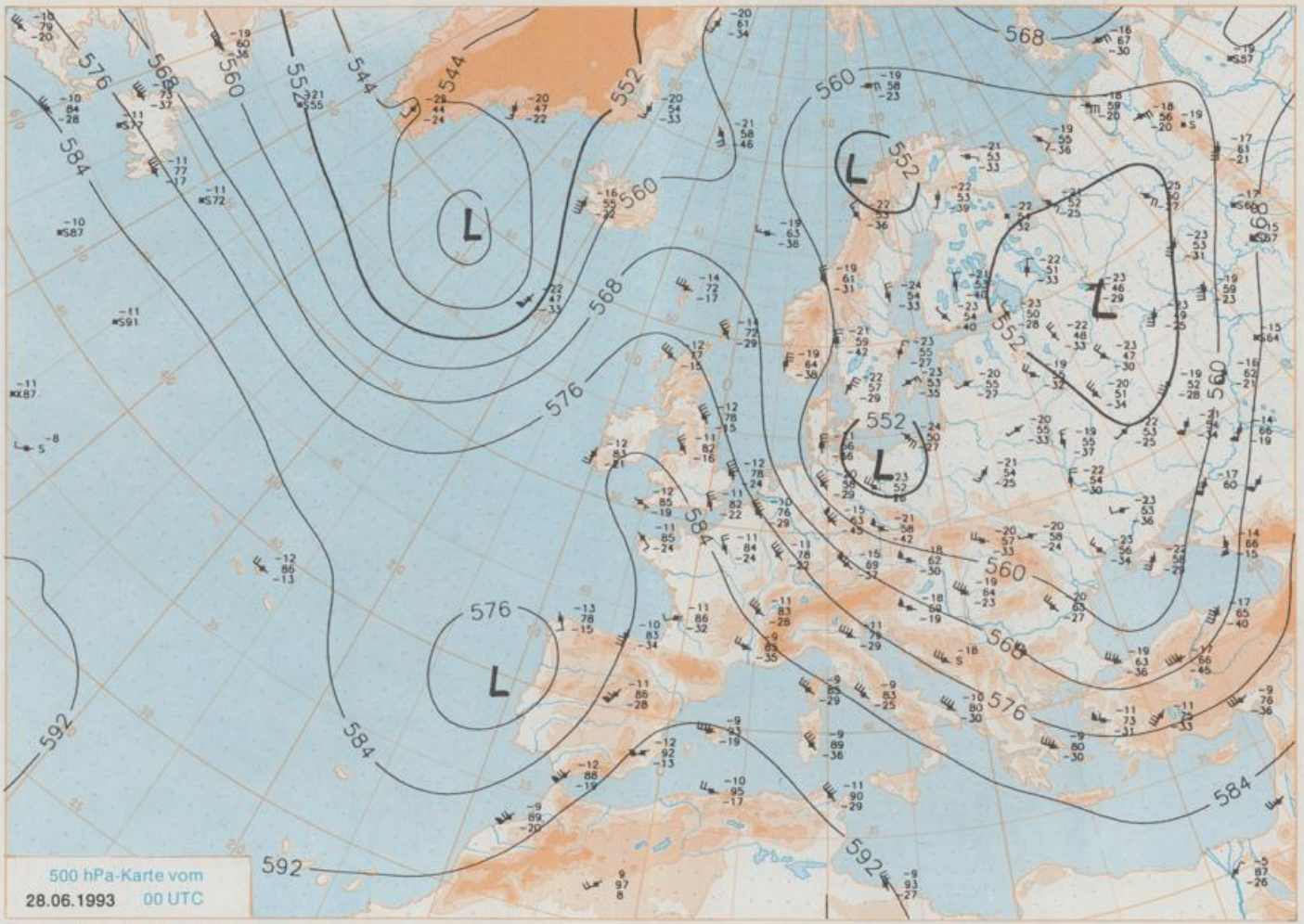
Deutschland-Vorhersage für Mittwoch, 30.06.1993

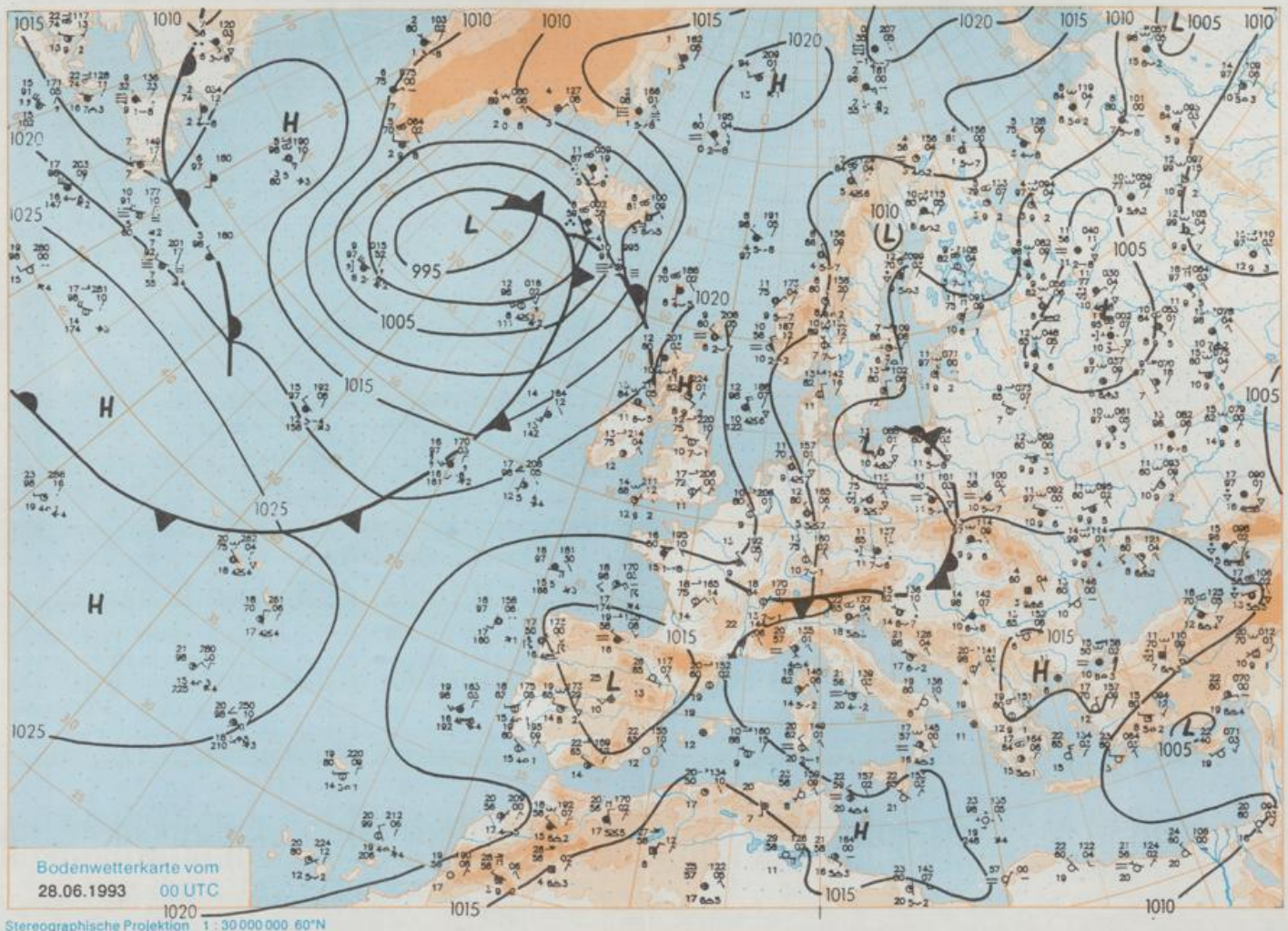
Hinter der am 28.06. 00 UTC über den Alpen und Ostpolen angelangten Kaltfront eines Ostseetiefs fließt von Nordwesten kühle Nordsee-Luft nach Deutschland. Ein sich über England bildendes Hoch verlagert sich bis Mittwoch zur Ostsee, so daß sich unter seinem Einfluß die eingeflossene Luft erwärmen kann. Am Rande eines flachen Tiefs über Frankreich strömt in den Südwesten am Donnerstag schwülwarme Luft.

Im größten Teil Deutschlands überwiegend sonnig. Im Südwesten nachmittags aufkommende Quellbewölkung, aber kaum Niederschlag. Tiefsttemperaturen 10 bis 15 Grad C. Höchstwerte im Nordosten um 22, sonst 25 bis 30 Grad C. Meist schwachwindig.

Weitere Aussichten für Donnerstag, 01.07.1993

Im Südwesten vereinzelt Gewitter, sonst sonnig. Wenig geänderte Tagestemperaturen.





Bodenwetterkarte vom
28.06.1993 00 UTC

Stereographische Projektion 1:30 000 000 60°N

Wettermeldungen von Montag, dem 28. Juni 1993 06 UTC

Station	Bar.-höhe (m)	Luftdr. red.NN (hPa)	Wetter	Wind km/h	Deutschland					Sonne Vort. Std.	RR 24h mm	Schnee höhe cm	Extremwerte der Lufttemperatur in der Dekade vom 21.06. bis 30.06.					
					Wind	Luft 2 m	Temperaturen (Grad C)						Nacht 2 m 5 cm	Tmax	Datum	Tmin	Datum	
							Tau-punkt	Max	Mittel									
Helgoland	8	1017.3	leicht bew.	NNW	39	12.7	9.6	14.6	12.9	11.4	11	2.5	0.9	1952	25.6	30.06.1992	8.9	29.06.1956
List / Sylt	29	1016.4	leicht bew.	NNW	28	13.5	11.5	13.4	12.4	11.6	11	3.4	3	1937	29.6	26.06.1941	8.4	29.06.1956
Schleswig	48	1016.0	leicht bew.	NNW	18	12.4	10.7	14.7	12.0	9.8	9	7.7	2	1947	34.7	29.06.1947	4.9	22.06.1987
Kiel	31	1015.1	wolkig	WSW	15	12.9	10.6	14.8	14.8	10.9	10	7.4	2	1940	33.7	29.06.1947	3.6	22.06.1987
Arkona	42	1012.3	leicht bew.	NE	28	13.4	11.5	14.8	11.9	10.4	9	3.9	9	1951	28.1	30.06.1987	7.7	24.06.1972
Norderney	16	1018.0	leicht bew.	N	35	13.1	9.6	15.7	13.4	11.6	11	5.0	0.3	1947	32.2	29.06.1947	8.8	21.06.1964
Bremerhaven	11	1016.4	stark bew.	NNW	31	13.5	11.4	15.7	13.4	11.4	11	4.7	0.2	1949	30.8	30.06.1992	6.0	21.06.1964
Cuxhaven	12	1016.7	leicht bew.	NNW	41	13.7	10.9	15.5	13.0	11.5	11	3.3	2	1946	33.6	29.06.1947	5.1	21.06.1964
Hamburg/Flugh.	16	1014.9	wolkig	NNW	11	12.0	10.2	16.5	12.5	10.6	9	4.4	2	1891	34.5	29.06.1947	3.0	24.06.1944
Lübeck	15	1013.7	bedeckt	NNW	13	12.5	11.1	16.9	12.7	10.8	9	6.0	1	1890	34.0	29.06.1947	3.1	22.06.1942
Boltenhagen	17	1013.0	stark bew.	N	26	12.8	11.2	15.8	12.2	11.1	10	5.3	1	1951	31.5	27.06.1973	3.7	21.06.1959
Schwerin	67	1013.3	stark bew.	NNW	17	11.6	10.9	16.2	12.7	10.3	10	5.3	2	1947	34.1	29.06.1947	5.6	30.06.1956
Warnemünde	10	1012.7	wolkig	N	28	13.4	12.0	16.0	13.1	12.0	12	5.5	4	1951	32.3	27.06.1973	6.9	24.06.1957
Teterow	50	1011.5	wolkig	N	15	13.2	12.3	16.1	12.1	9.6	8	3.8	5	1947	33.3	30.06.1992	4.9	21.06.1959
Barth	7	1012.0	leicht bew.	NE	18	12.6	11.4	17.1	12.2	10.6	9	X	2					
Greifswald	6	1011.8	wolkig	NNE	8	13.0	11.4	16.4	12.5	9.1	6	3.4	5	1951	32.0	27.06.1973	4.0	21.06.1959
Ueckermünde	7	1011.5	wolkig	NE	11	12.4	10.3	17.0	12.3	10.0	10	2.4	7					
Emden	12	1018.4	leicht bew.	NNW	18	13.2	10.3	18.4	13.6	10.7	10	5.0	0.5	1947	32.7	28.06.1947	5.7	21.06.1964
Bremen/Flugh.	5	1016.5	wolkig	NW	22	12.6	10.6	17.6	13.4	10.2	9	2.3	0.0	1890	34.9	28.06.1947	3.4	21.06.1964
Soi tau	78	1015.8	bedeckt	NW	11	11.4	10.6	17.0	12.5	9.5	9	3.2	0.6	1948	33.8	30.06.1957	2.8	24.06.1949
Boizenburg	46	1014.3	stark bew.	NW	15	11.6	10.2	16.7	12.6	10.3	10	4.5	0.3					
Lüchow	18	1013.9	stark bew.	WNW	13	11.5	10.2	17.9	12.4	10.2	9	5.4	0.9	1955	33.1	30.06.1957	3.9	26.06.1957
Seehausen/Altm.	23	1013.3	stark bew.	WNW	18	12.3	10.5	18.1	13.5	10.3	10	2.5	0.6					
Marnitz	87	1012.6	wolkig	WNW	11	11.8	10.7	17.2	12.0	10.0	9	X	2					
Neuruppin	39	1012.1	wolkig	NW	17	12.1	10.5	17.8	12.6	10.1	9	2.4	1					
Neubrandenburg	80	1011.8	leicht bew.	NNW	13	10.9	10.1	16.3	10.8	9.3	9	4.6	9					
Angermünde	55	1010.7	stark bew.	N	13	11.4	10.9	18.2	12.3	9.7	8	3.2	6	1951	33.9	21.06.1954	3.2	21.06.1959
Lingen	26	1018.6	wolkig	NNW	9	10.9	10.1	20.5	15.2	15.0	8	4.4	0.3	1951	33.0	30.06.1957	5.1	26.06.1957
Münst.-Osn./Flugh.	52	1018.8	leicht bew.	NW	9	10.6	9.1	20.6	15.2	9.3	8	7.2						
Osnabrück	97	1018.6	wolkig	NW	11	10.5	9.2	19.8	14.5	9.3	8	3.7		1952	33.5	30.06.1957	5.1	21.06.1964
Bad Salzuflen	139	1017.9	stark bew.	WNW	13	10.7	9.6	19.4	14.6	9.5	9	3.1	0.1	1935	33.8	30.06.1957	4.2	26.06.1937
Hannover/Flugh.	59	1015.7	bedeckt	WNW	22	11.5	10.9	19.2	14.2	10.4	10	3.6	0.3	1936	32.6	27.06.1976	4.0	24.06.1949
Braunschweig	88	1014.7	stark bew.	NW	21	11.6	10.2	18.2	13.7	10.0	8	6.2	0.2	1891	33.4	29.06.1947	3.3	24.06.1949
Gardelegen	48	1013.9	stark bew.	NW	17	11.4	10.1	18.4	13.7	10.0	10	1.7	2					
Magdeburg	84	1014.1	bedeckt	NW	15	11.0	9.4	19.4	14.2	10.0	10	2.9	0.6	1947	33.7	29.06.1947	4.9	22.06.1981
Potsdam	99	1011.6	stark bew.	NW	18	10.5	10.2	18.9	12.7	9.6	9	2.8	4	1893	35.5	29.06.1947	5.0	21.06.1910
Berlin-Temp.	49	1010.9	stark bew.	NNW	17	11.1	10.2	18.4	13.9	10.0	9	1.9	4	1876	35.0	29.06.1947	3.1	21.06.1910
Lindenberg	112	1010.9	Regen	W	9	9.8	9.3	19.0	13.1	9.1	9	3.4	3	1951	34.0	21.06.1954	6.1	26.06.1962
Manschnow	16	1010.3	stark bew.	W	11	10.5	10.2	17.8	13.2	9.8	9	1.2	2					
Düsseldorf/Flugh.	41	1019.8	wolkig	NW	11	12.2	9.2	22.3	16.4	11.6	12	7.2		1970	34.1	27.06.1976	7.1	23.06.1971
Bocholt	24	1019.7	wolkig	N	11	12.6	10.1	20.6	15.9	10.2	9	9.7		1947	35.7	27.06.1947	3.4	27.06.1952
Essen	161	1019.6	wolkig	NNE	8	11.6	8.6	21.6	16.0	10.8	11	10.8	0.0	1935	32.3	27.06.1976	4.2	21.06.1964
Kahler Asten	859	-	Sprühregen	NNW	18	5.3	5.3	15.2	10.8	4.8	5	6.7	2	1955	28.1	30.06.1957	0.9	21.06.1964
Bad Lippspringe	158	1018.0	stark bew.	W	11	9.8	9.2	20.6	14.9	9.4	8	5.1	0.3	1951	33.1	30.06.1957	3.6	30.06.1971
Kassel	233	1017.0	stark bew.	WNW	13	10.8	7.4	21.3	15.5	9.7	8	7.6	2	1951	32.8	30.06.1957	5.7	21.06.1964
Göttingen	173	1016.5	bedeckt	NW	9	10.2	7.7	19.4	14.4	10.0	9	3.1	2	1947	33.7	27.06.1947	1.3	24.06.1949
Leinefelde	356	1015.7	Sprühregen	W	15	8.6	8.4	18.2	13.0	8.2	8	2.5	5	1957	31.1	30.06.1957	4.1	21.06.1964
Braunlage	610	1014.6	bedeckt	NNW	22	7.6	6.7	15.0	10.3	6.8	6	2.3	4	1936	29.4	27.06.1947	2.1	25.06.1944
Brocken	1153	-	Regen	NNW	52	4.2	4.2	9.0	6.0	2.5	1	1.6	8	1951	24.4	30.06.1957	-0.2	25.06.1984
Artern	166	1015.1	Regen	WNW	18	10.1	8.8	20.0	14.0	9.8	9	2.1	4	1954	33.4	30.06.1957	5.4	26.06.1957
Leipzig/Flugh.	141	1013.8	stark bew.	WNW	22	9.5	8.4	19.3	13.6	9.0	8	2.6	4	1951	36.4	30.06.1957	6.7	22.06.1981
Wittenberg	106	1012.3	bedeckt	WNW	13	10.1	9.2	19.4	14.2	9.0	8	2.9	4	1951	34.1	21.06.1954	6.2	26.06.1957
Oschatz	152	1012.6	Sprühregen	W	24	9.3	8.7	18.3	13.6	8.9	8	1.4	9					
Dresden/Flugh.	230	1013.0	Regen	W	13	9.1	7.8	18.8	14.2	9.1	8	2.6	7	1917	34.0	26.06.1935	4.7	21.06.1921
Doberlug-Kir.	99	1012.0	Sprühregen	W	18	9.8	9.0	19.4	13.7	9.1	8	2.0	9					
Cottbus	69	1011.7	Regen	W	13	9.7	8.7	19.6	13.4	9.3	9	3.3	8	1951	34.4	21.06.1954	5.8	25.06.1972
Görlitz	238	1012.4	bedeckt	WNW	18	9.2	8.6	16.0	11.8	8.8	8	1.0	11	1951	32.7	28.06.1976	5.5	25.06.1972
Aachen	205	1019.8	stark bew.	NNW	5	10.8	7.8	22.2	15.9	9.6	8	12.5		1891	36.6	27.06.1947	5.1	23.06.1903
Nürnberg	629	1019.6	stark bew.	N	8	7.8	6.2	18.8	13.2	7.2	6	11.2		1947	34.1	27.06.1947	2.6	21.06.1964
Köln-Bonn/Flugh.	99	1019.3	stark bew.	NNW	15	12.0	8.7	22.7	16.9	11.4	11	10.3		1958	34.0	27.06.1976	3.1	21.06.1964
Bendorf	132	1019.1	stark bew.	NW	8	12.2	8.5	23.7	17.3	11.2	10	8.4		1951	35.0	28.06.1976	5.5	21.06.1964
Bad Marienberg	555	1019.0	wolkig	N	9	7.9	6.7	18.8	14.2	7.3	7	8.1	0.7	1963	30.3	28.06.1976	2.7	21.06.1964
Gießen	195	1018.4	wolkig	NW	13	12.0	7.0	23.6	17.8	10.9	9	9.8		1939	35.4	27.06.1947	3.6	25.06.1949
Bad Hersfeld	225	1017.2	stark bew.	WNW	8	11.2	7.6	22.2	17.2	10.6	10	6.1	0.0	1949	32.5	21.06.1954	2.5	25.06.1949
Wasserkuppe	925	-	in Wolken	NW	31	4.8	4.8	15										