

# Wetterkarte

ISSN 0936-5818

D 7311 A

Amtsblatt des Deutschen Wetterdienstes

Erscheint täglich  
Nur Postbezug

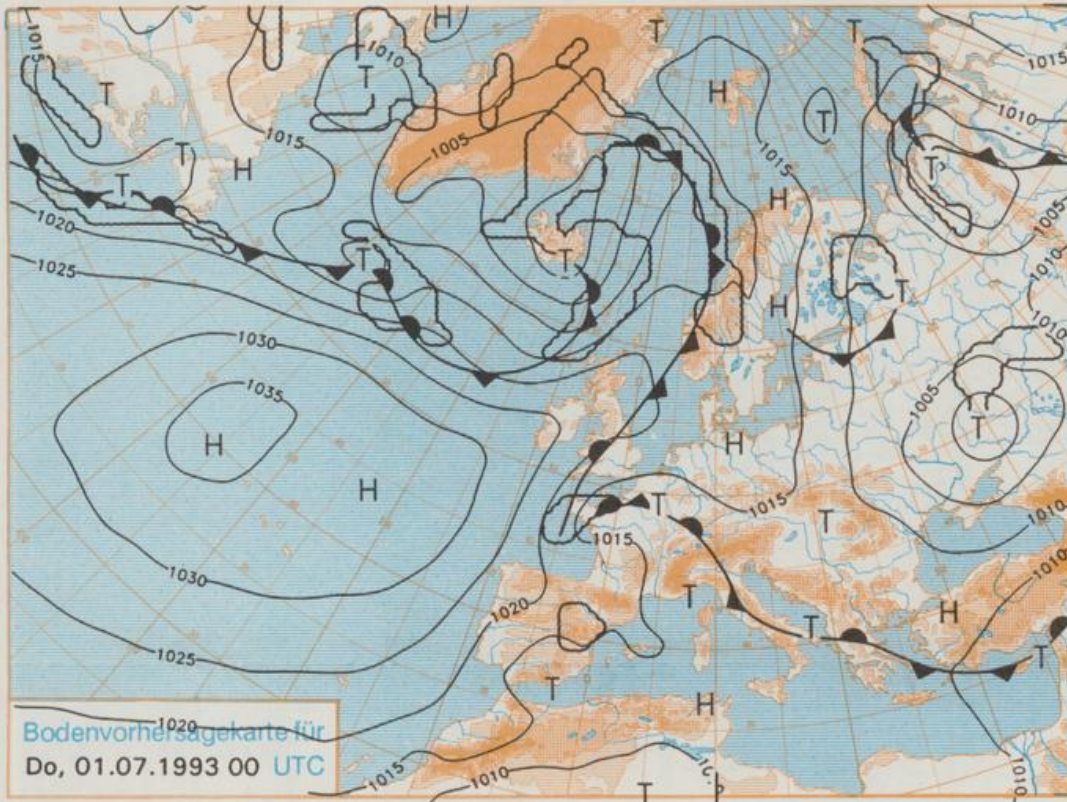
Druck und Verlag: Deutscher Wetterdienst, Zentralamt  
Frankfurter Straße 135, 6050 Offenbach am Main  
Postfach 10 04 65, Telefon: (069) 80 62-2225  
Telex: (069) 4152871, Telefax: (069) 80 62-2484  
Postgirokonto Frankfurt: BLZ 500 100 60, KfNr. 490 31-606

Schutzgebühr monatlich DM 21,-  
einschließlich Versandkosten,  
Einzelpreis DM 1,-  
zuzüglich Versandkosten

Jahrgang 1993

Dienstag, den 29. Juni

Nummer 180

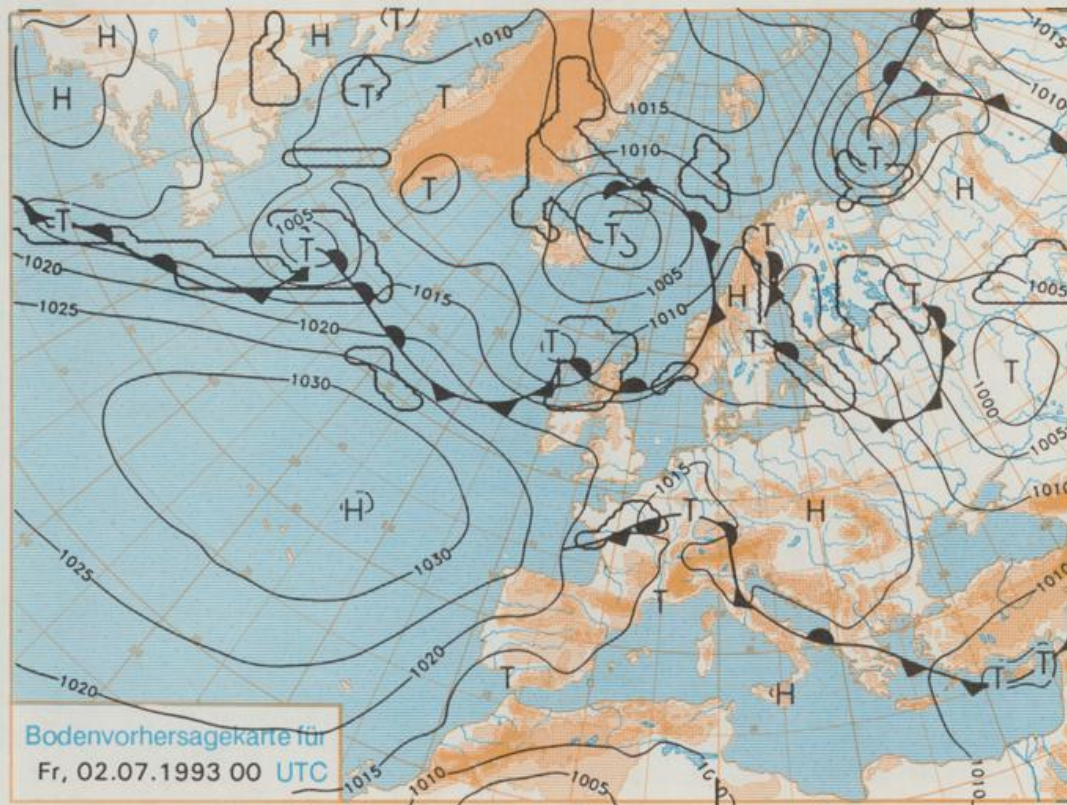


## Deutschland-Vorhersage für Donnerstag, 01.07.1993

Eine langgezogene Hochdruckbrücke erstreckt sich am Dienstag 00 UTC vom Europäischen Nordmeer über die Nordsee nach Mitteleuropa und bestimmt in den nächsten Tagen mit trockenen und sehr warmen Luftmassen das Wetter in Deutschland. Sie verlagert sich aber allmählich ostwärts, so daß eine Luftmassengrenze über Frankreich im weiteren Verlauf nach Deutschland vorankommt.

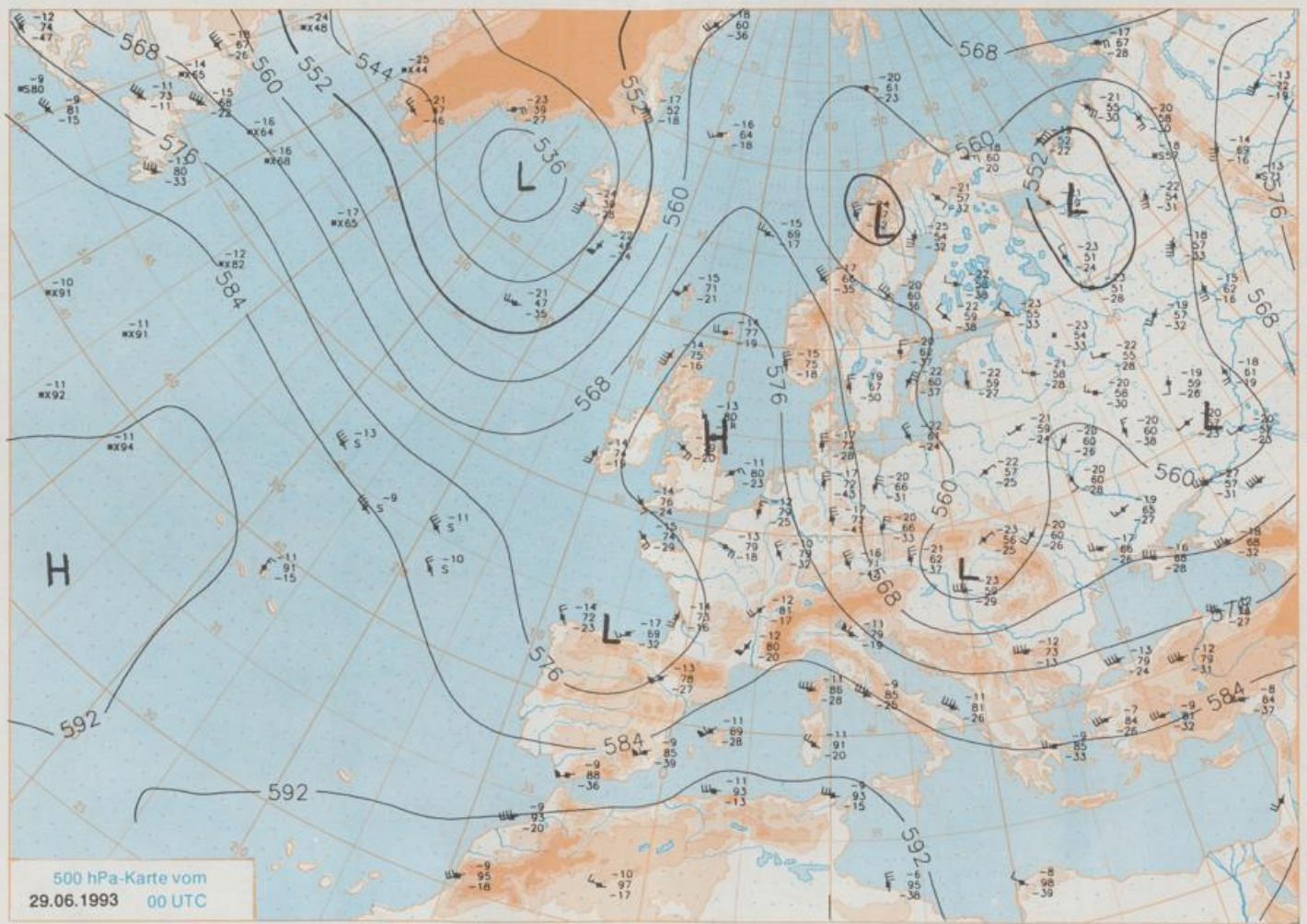
Meist sonnig, im Südwesten zeitweise Quellbewölkung und vereinzelt Gewitter. Tiefsttemperaturen 10 bis 15 Grad C. Höchsttemperaturen im Norden um 24, sonst 26 bis 31 Grad C. Schwachwindig.

Stereographische Projektion 1 : 60 000 000 60°N

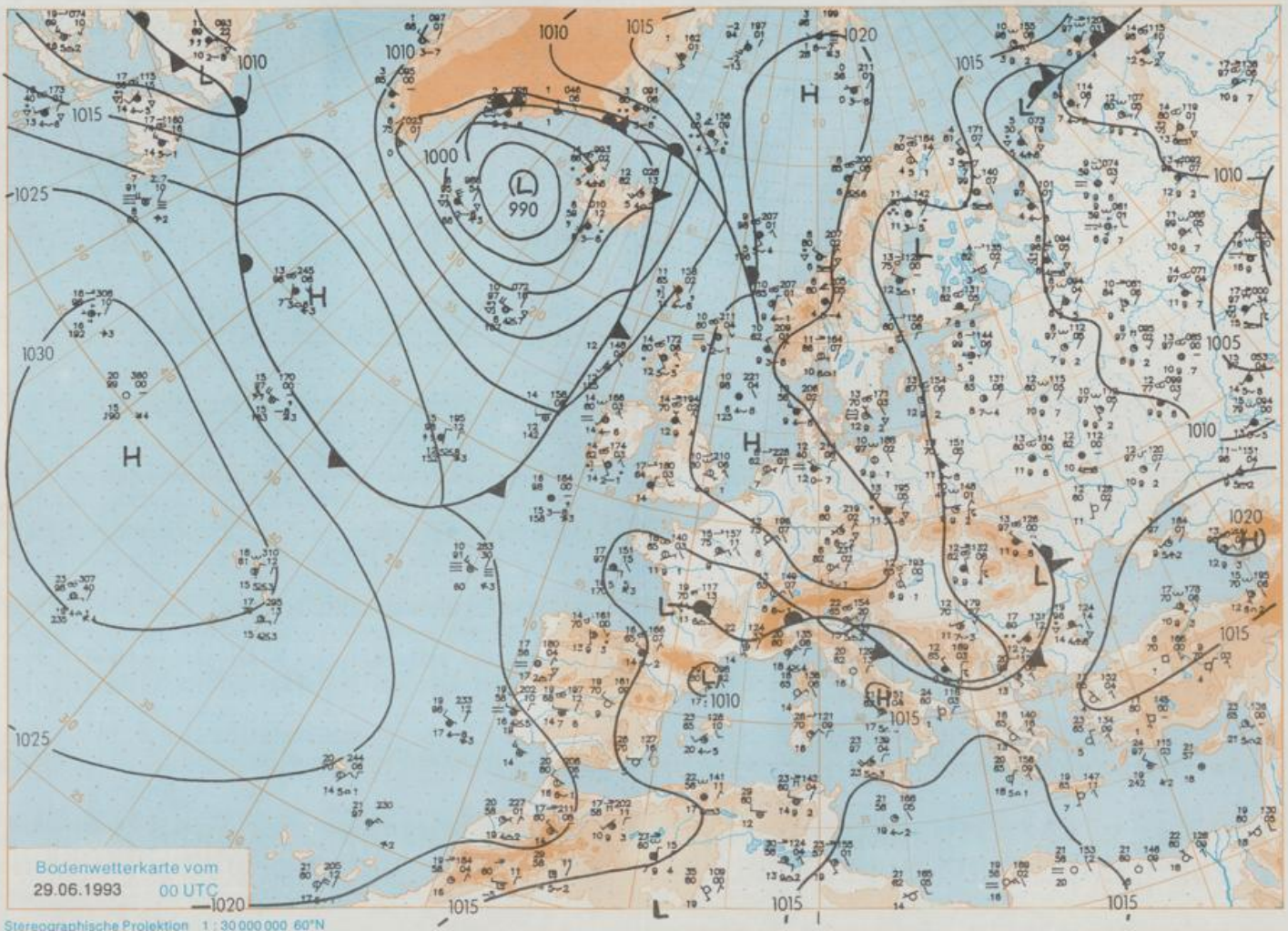


## Weitere Aussichten für Freitag, 02.07.1993

Von Westen zunehmende Bewölkung mit einzelnen Schauern und Gewittern. Im Westen zurückgehende Temperaturen.



Stereographische Projektion 1 : 30 000 000 60°N



Wettermeldungen von Dienstag, dem 29. Juni 1993 06 UTC

Station	Bar.-höhe (m)	Luftdr. red.NN (hPa)	Wetter	Wind km/h	Deutschland					Sonne Vort. Std.	RR 24h mm	Schnee höhe cm	Extremwerte der Lufttemperatur in der Dekade vom 21.06. bis 30.06.						
					Temperaturen (Grad C)								Tmax	Tmin	Datum	Datum			
					Luft 2 m	Tau-punkt	Max Vortag	Mittel Min	Nacht 2 m 5 cm										
Helgoland	8	1021.2	stark bew.	NW	11	11.5	9.7	15.7	13.0	11.2	11	11.3			1952	25.6	30.06.1992	8.9	29.06.1956
List / Sylt	29	1020.9	stark bew.	NNW	15	11.2	8.7	16.6	13.1	10.8	10	12.3			1937	29.6	26.06.1941	8.4	29.06.1956
Schleswig	48	1021.0	bedeckt	NW	9	10.7	10.5	22.0	15.1	10.1	10	14.8			1947	34.7	29.06.1947	4.9	22.06.1987
Kiel	31	1020.7	bedeckt	WNW	11	10.4	9.3	20.4	15.8	9.7	9	12.3			1940	33.7	29.06.1947	3.6	22.06.1987
Arkona	42	1018.3	leicht bew.	WNW	11	15.1	13.1	16.7	14.2	13.0	11	15.0			1951	28.1	30.06.1987	7.7	24.06.1972
Norderney	16	1021.6	stark bew.	NNE	5	11.8	10.3	15.1	13.4	11.4	11	10.2			1947	32.2	29.06.1947	8.8	21.06.1964
Bremerhaven	11	1021.2	stark bew.	N	5	11.7	10.5	16.1	13.9	11.3	12	10.5			1949	30.8	30.06.1992	6.0	21.06.1964
Cuxhaven	12	1021.3	stark bew.	NNW	15	11.8	10.2	17.2	14.0	11.4	11	13.5			1946	33.6	29.06.1947	5.1	21.06.1964
Hamburg/Flugh.	16	1020.8	stark bew.	W	9	10.5	10.0	20.7	16.0	10.3	10	11.5			1891	34.5	29.06.1947	3.0	24.06.1944
Lübeck	15	1021.1	bedeckt	WNW	8	10.2	9.3	19.8	14.4	9.6	6	10.5			1890	34.0	29.06.1947	3.1	22.06.1942
Boitenhagen	17	1019.9	stark bew.	W	11	11.0	10.6	17.9	14.0	10.5	10	11.6	0.0		1951	31.5	27.06.1973	3.7	21.06.1959
Schwenn	67	1020.4	Nebel	NW	9	10.5	10.0	18.5	14.4	9.8	6	10.8			1947	34.1	29.06.1947	5.6	30.06.1956
Warmemünde	10	1019.8	wolkig	WNW	24	13.6	13.1	17.2	14.7	13.3	12	12.2	0.0		1951	32.3	27.06.1973	6.9	24.06.1957
Teterow	50	1018.8	leicht bew.	NNW	9	13.4	11.7	19.3	14.2	10.0	7	10.3			1947	33.3	30.06.1992	4.9	21.06.1959
Barth	7	1018.9	leicht bew.	WNW	17	15.1	14.1	18.6	13.5	10.2	8	X							
Greifswald	6	1018.8	wolkenlos	W	11	13.7	11.8	19.1	15.2	10.4	9	13.3			1951	32.0	27.06.1973	4.0	21.06.1959
Ueckermünde	7	1018.9	leicht bew.	W	13	14.6	12.1	17.3	14.6	10.2	8	12.9							
Emden	12	1021.4	bedeckt	ENE	5	10.5	10.3	18.2	14.2	10.3	11	7.1			1947	32.7	28.06.1947	5.7	21.06.1964
Bremen/Flugh.	5	1020.9	stark bew.	NW	4	11.6	10.5	20.5	15.1	10.2	8	8.4			1890	34.9	28.06.1947	3.4	21.06.1964
Soltau	78	1021.5	Nebel	N	5	9.9	9.9	21.1	15.2	9.6	10	6.6	0.0		1948	33.8	30.06.1957	2.8	24.06.1949
Boizenburg	46	1020.8	Nebel	W	8	10.5	10.5	20.3	15.0	10.4	11	9.9							
Lüchow	18	1020.9	stark bew.	WSW	4	10.2	10.0	20.4	13.9	6.2	4	10.2	0.0		1955	33.1	30.06.1957	3.9	26.06.1957
Seehausen/Altm.	23	1020.2	wolkenlos	W	4	11.6	10.9	20.5	14.0	7.1	5	7.3	0.5						
Marnitz	87	1019.2	leicht bew.	W	5	12.4	11.3	19.4	13.7	9.4	4	X	0.3						
Neuruppin	39	1020.0	wolkenlos	WNW	5	12.5	10.5	19.7	14.0	8.5	6	10.0	0.0						
Neubrandenburg	80	1019.3	leicht bew.	W	9	13.3	11.2	18.5	14.4	9.7	9	9.0							
Angermünde	55	1019.3	leicht bew.	W	9	13.6	11.6	18.6	13.3	8.5	6	8.7			1951	33.9	21.06.1954	3.2	21.06.1959
Lingen	26	1020.7	stark bew.	E	8	9.7	9.7	20.4	14.8	9.2	9	6.6			1951	33.0	30.06.1957	5.1	26.06.1957
Münst.-Osn./Flugh.	52	1020.4	leicht bew.	NE	8	11.5	10.4	19.7	14.3	7.3	4	9.6							
Osnabrück	97	1021.3	bedeckt	E	5	10.0	10.0	20.0	15.5	9.8	8	5.9			1952	33.5	30.06.1957	5.1	21.06.1964
Bad Salzuflen	139	1021.2	Nebel	NE	4	10.6	10.6	19.9	15.0	8.5	7	3.9			1935	33.8	30.06.1957	4.2	26.06.1937
Hannover/Flugh.	59	1020.6	Nebel	W	5	10.6	10.6	21.0	15.5	10.0	7	5.4	0.2		1936	32.6	27.06.1976	3.0	24.06.1949
Braunschweig	88	1021.1	Nebel	WSW	5	10.7	10.5	20.2	14.3	9.3	4	6.6	0.0		1891	33.4	29.06.1947	4.3	24.06.1949
Gardelegen	48	1020.6	wolkenlos	still		10.4	10.2	20.3	14.0	4.8	4	6.0	2						
Magdeburg	84	1020.6	wolkenlos	N	4	12.4	10.2	20.3	13.9	7.5	5	6.3	0.9		1947	33.7	29.06.1947	4.9	22.06.1981
Potsdam	99	1020.6	leicht bew.	WNW	5	11.8	11.0	19.0	14.0	9.7	7	6.6	0.0		1893	35.5	29.06.1947	5.0	21.06.1910
Berlin-Temp.	49	1020.1	leicht bew.	WNW	5	14.8	11.2	18.3	14.6	9.9	5	5.8	0.1		1876	35.0	29.06.1947	3.1	21.06.1910
Lindenberg	112	1020.1	leicht bew.	WNW	8	12.4	11.0	18.1	12.7	8.8	6	4.5	3		1951	34.0	21.06.1954	6.1	26.06.1962
Manschnow	16	1019.3	wolkig	WSW	4	11.7	11.4	18.3	12.8	8.0	5	4.6	0.1						
Düsseldorf/Flugh.	41	1019.0	leicht bew.	W	4	13.2	11.8	20.6	14.9	8.8	8	4.8			1970	34.1	27.06.1976	7.1	23.06.1971
Bochoit	24	1020.2	wolkenlos	E	4	12.6	11.0	20.0	14.4	8.8	5	10.5			1947	35.7	27.06.1947	3.4	27.06.1952
Essen	161	1019.5	wolkenlos	ESE	11	13.9	10.4	18.6	14.8	11.5	9	6.1			1935	32.3	27.06.1976	4.2	21.06.1964
Kahler Asten	859	-	in Wolken	E	9	9.9	9.9	12.3	8.4	8.0	4	4.5	0.2		1955	28.1	30.06.1957	0.9	21.06.1964
Bad Lippspringe	158	1020.5	leicht bew.	still		11.9	10.7	18.7	13.0	6.9	4	1.6			1951	33.1	30.06.1957	3.6	30.06.1971
Kassel	233	1020.6	leicht bew.	SSW	2	12.2	9.5	18.3	13.7	8.9	4	4.6	0.0		1951	32.8	30.06.1957	5.7	21.06.1964
Göttingen	173	1021.0	bedeckt	S	4	10.2	9.1	18.0	13.4	8.2	6	3.2			1947	33.7	27.06.1947	1.3	24.06.1949
Leinefelde	356	1020.4	wolkenlos	still		9.3	9.3	16.4	11.1	5.5	4	2.5	1		1957	31.1	30.06.1957	4.1	21.06.1964
Braunlage	610	1019.9	leicht bew.	ENE	4	10.8	10.5	14.6	9.7	5.7	2	3.5	0.7		1936	29.4	27.06.1947	2.1	25.06.1944
Brocken	1153	-	leicht bew.	NNE	15	8.2	3.9	8.8	7.0	7.0	3	0.8	2		1951	24.4	30.06.1957	-0.2	25.06.1984
Artern	166	1020.6	wolkenlos	still		11.4	11.2	19.0	13.6	9.1	7	3.5	0.3		1954	33.4	30.06.1957	5.4	26.06.1957
Leipzig/Flugh.	141	1020.5	wolkenlos	NW	5	12.7	10.4	18.3	13.2	9.4	6	4.9	3		1951	36.4	30.06.1957	6.7	22.06.1981
Wittenberg	106	1019.9	leicht bew.	still		13.3	10.6	19.3	13.4	8.2	7	5.6	5		1951	34.1	21.06.1954	6.2	26.06.1957
Oschatz	152	1020.0	wolkenlos	still		12.3	12.2	18.2	12.0	7.6	6	3.8	2						
Dresden/Flugh.	230	1020.7	wolkenlos	SSW	4	11.5	8.8	16.7	11.9	9.5	7	4.1	5		1917	34.0	26.06.1935	4.7	21.06.1921
Dobberlug-Kir.	99	1020.4	wolkenlos	still		10.9	10.4	17.9	12.3	5.9	3	3.1	2						
Cottbus	69	1020.3	leicht bew.	still		11.4	9.8	17.9	12.9	7.0	4	5.0	4		1951	34.4	21.06.1954	5.8	25.06.1972
Görlitz	238	1020.0	wolkenlos	WSW	9	12.3	10.8	15.2	12.0	8.5	7	2.9	5		1951	32.7	28.06.1976	5.5	25.06.1972
Aachen	205	1018.0	leicht bew.	ENE	8	11.4	8.4	18.2	14.2	8.9	7	4.8			1891	36.6	27.06.1947	5.1	23.06.1903
Nürnberg	629	1018.1	leicht bew.	E	15	11.2	7.9	15.2	11.0	7.8	6	6.9			1947	34.1	27.06.1947	2.6	21.06.1964
Köln-Bonn/Flugh.	99	1019.0	leicht bew.	SE	8	12.9	9.8	19.2	13.5	8.0	5	5.4			1958	34.0	27.06.1976	3.1	21.06.1964
Bendorf	132	1018.9	leicht bew.	NNW	4	10.3	9.6	19.7	13.6	8.0	6	6.2	0.0		1951	35.0	28.06.1976	5.5	21.06.1964
Bad Marienberg	555	1018.8	leicht bew.	E	13	12.4	9.3	15.9	11.6	9.6	7	6.8			1963	30.3	28.06.1976	2.7	21.06.1964
Gießen	195	1020.3	wolkenlos	N	4	10.2	8.9	20.5	14.4	7.9	6	7.3			1939	35.4	27.06.1947	3.6	25.06.1949
Bad Hersfeld	225	1021.2	stark bew.	NE	2	8.2													