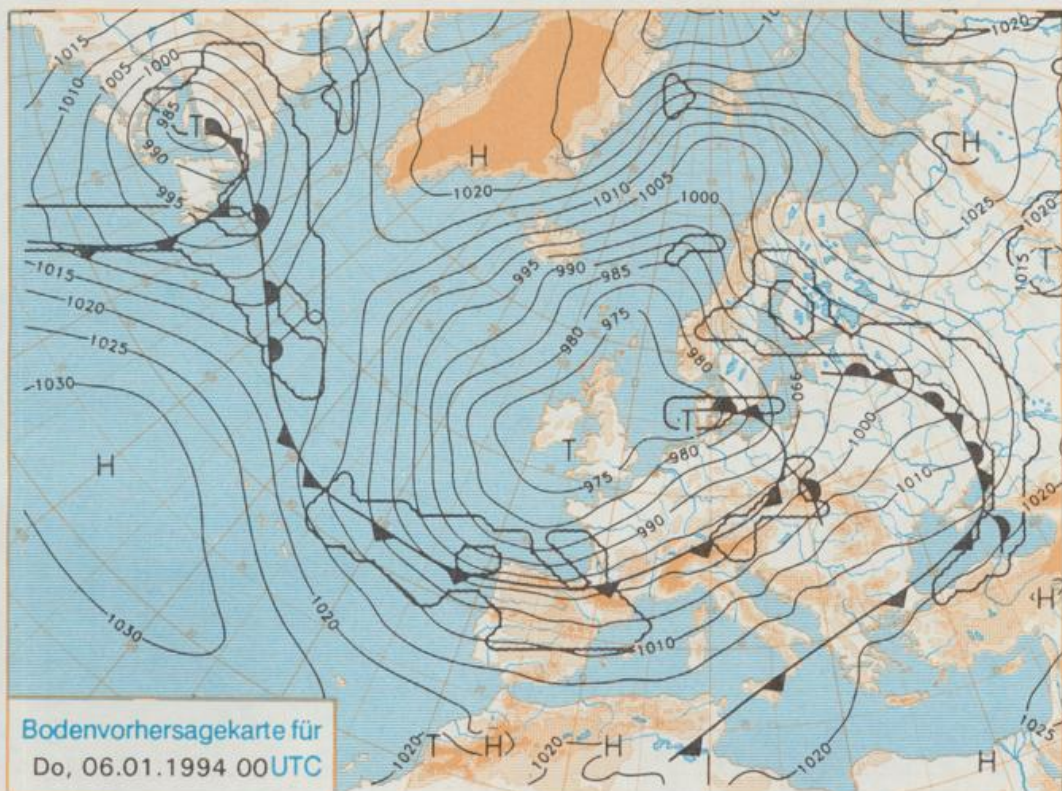


Stereographische Projektion 1 : 60 000 000 60°N

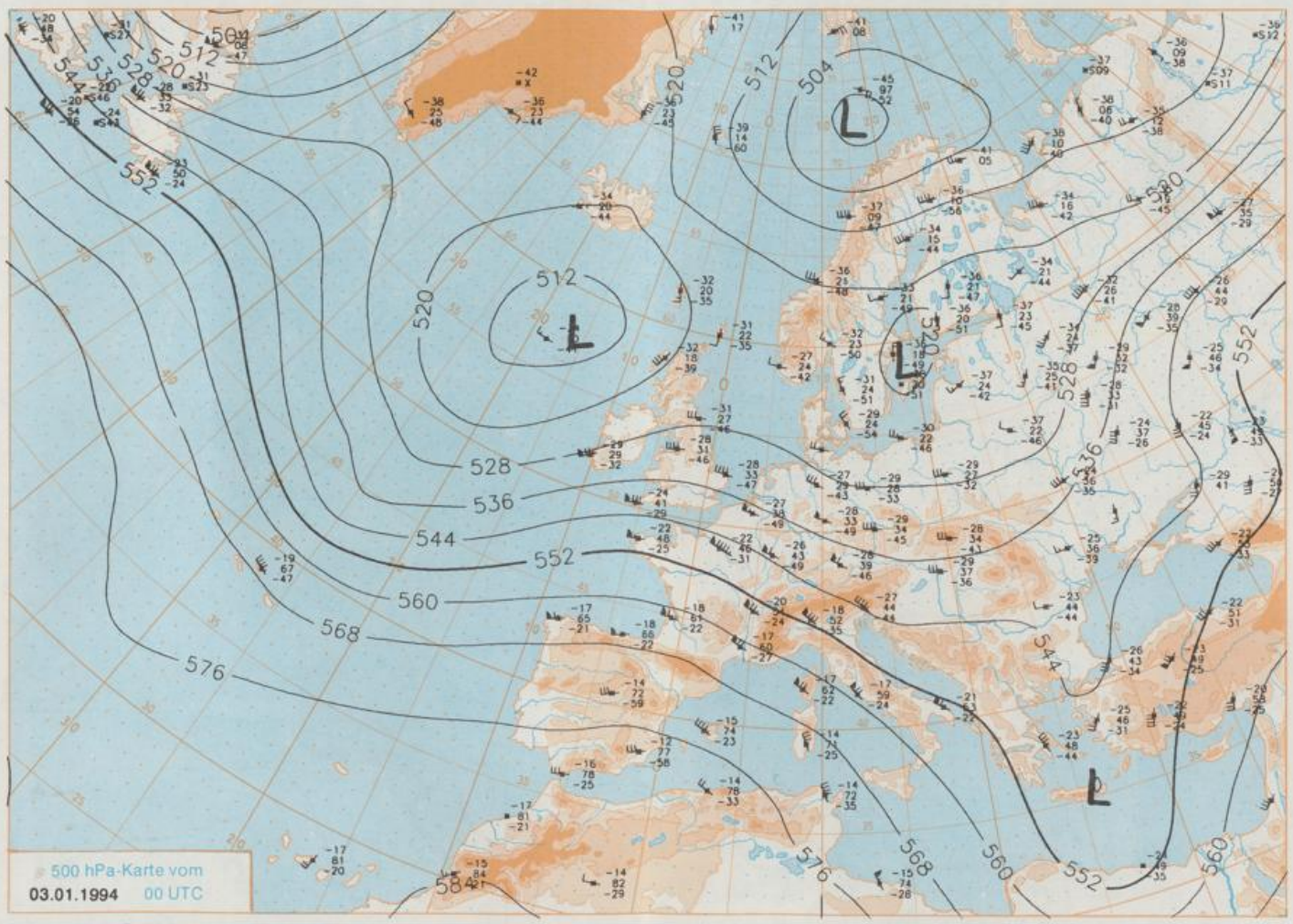
**Deutschland-Vorhersage
für Mittwoch, 05.01.1994**

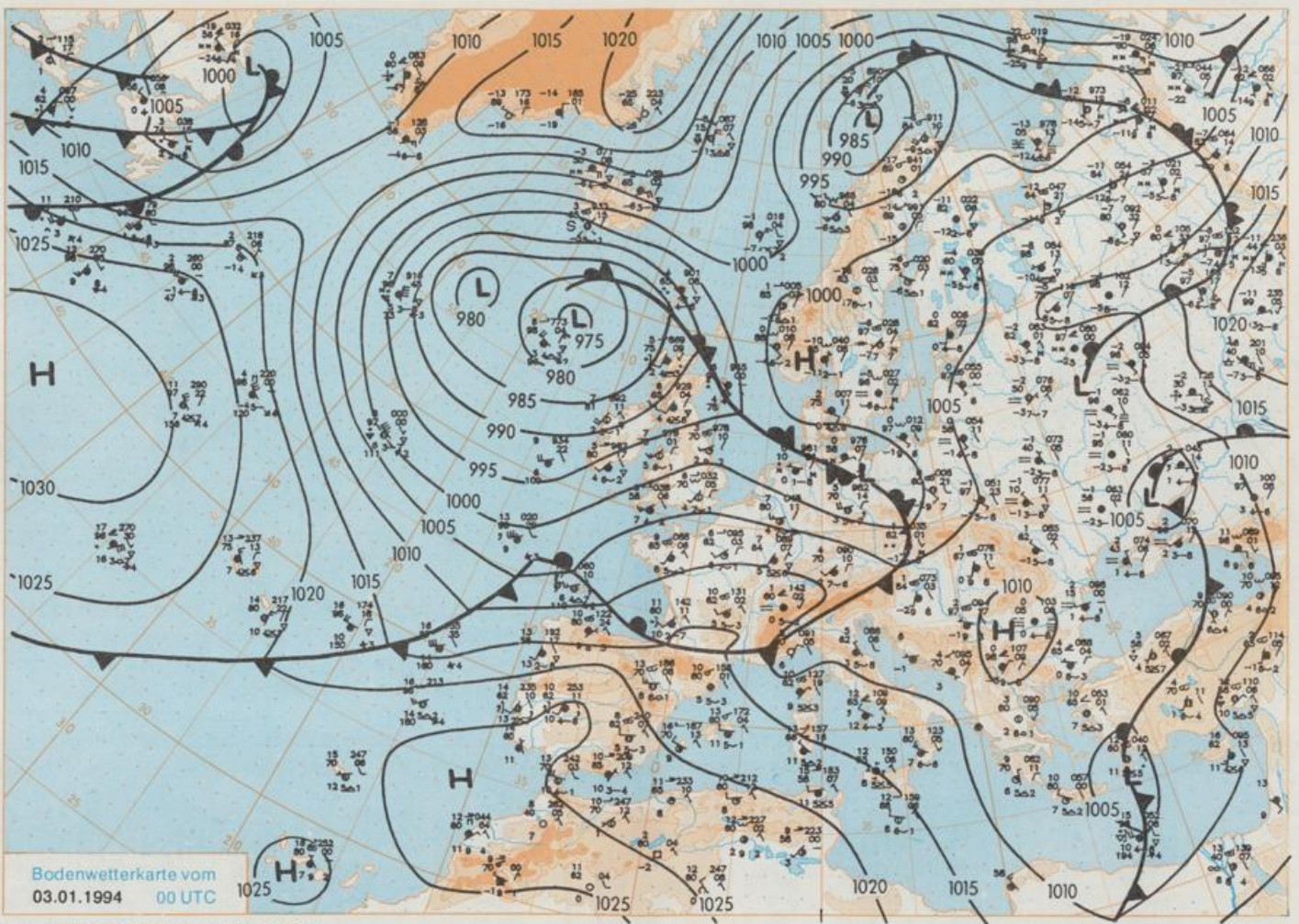
Die Fronten eines Tiefs, das am Montag 00 UTC westlich von Schottland liegt, ziehen weiter unter Abschwächung nach Osten ab. Eine Randstörung über der Biskaya folgt aber rasch nach. Ihre Fronten überqueren Deutschland und werden am Mittwoch früh über Polen und dem Balkan erwartet, während ein atlantisches Tief Irland und die französische Westküste erreicht. Seine Fronten ziehen im Laufe des Mittwochs nach Deutschland.

Anfangs gebietsweise Wolkenauflockerungen, sonst starke Bewölkung und ab Mittag von Westen aufkommender Regen. Tiefsttemperaturen 2 bis 5 Grad C. Höchsttemperaturen 3 bis 8 Grad C. Mäßiger bis frischer und stark böiger Wind aus südwestlichen Richtungen.

**Weitere Aussichten für
Donnerstag, 06.01.1994**

Meist starke Bewölkung und wiederholt Regen. Mild.





Wettermeldungen von Montag, dem 3. Januar 1994 06 UTC

Station	Bar.-höhe (m)	Luftdr. red.NN (hPa)	Wetter	Wind km/h	Temperaturen (Grad C)					Sonne Vort. Std.	RR 24h mm	Schnee höhe cm	Extremwerte der Lufttemperatur in der Dekade vom 1.01. bis 10.01.						
					Luft 2 m	Tau-punkt	Max Vortag	Mittel 2 m	Min 5 cm				Nacht 2 m	seit	Tmax Datum	Tmin Datum			
																	1.01. Datum		
Heigoland	8	1001.1	stark bew.	SSE	22	2.8	1.2	3.2	2.0	1.7	1	3	1953	10.8	2.01.1988	-8.7	10.01.1987		
List / Sylt	29	1001.5	stark bew.	ESE	11	1.2	0.1	1.7	1.2	0.9	-1		1937	9.8	2.01.1988	-14.7	10.01.1987		
Schleswig	48	1002.1	bedeckt	SE	5	0.9	0.2	1.3	1.0	0.4	0	0.0	1947	11.7	2.01.1988	-16.6	8.01.1985		
Kiel	31	1002.3	stark bew.	still		1.4	-0.1	1.9	1.4	0.8	0	0.0	1940	12.4	16.01.1993	-16.8	15.01.1982		
Arkona	42	1001.3	leicht bew.	ENE	35	1.8	0.1	1.6	1.3	1.0	-1	0.1	0.0	1951	10.7	10.01.1991	-17.0	10.01.1985	
Norderney	16	1001.1	stark bew.	WSW	17	4.2	4.0	1.7	0.8	0.3	0	5	Fi	1947	11.6	2.01.1988	-15.5	7.01.1947	
Bremerhaven	11	1001.7	Sprühregen	SSW	4	1.1	0.8	1.4	0.8	0.4	0	5	1	1949	12.2	2.01.1988	-14.2	1.01.1970	
Cuxhaven	12	1001.7	Sprühregen	S	5	0.9	0.2	1.2	0.9	0.7	-0	4		1946	12.4	2.01.1988	-15.7	4.01.1971	
Hamburg/Flugh.	16	1002.3	Schneefall	still		0.6	0.2	0.4	1.0	0.5	-0	1	1	1891	12.8	10.01.1991	-21.4	2.01.1940	
Lübeck	15	1002.0	stark bew.	still		0.0	-0.5	1.4	1.0	0.0	-1	1	1	1890	13.5	20.01.1930	-24.3	18.01.1893	
Boitenhagen	17	1001.5	stark bew.	ENE	8	2.0	-0.8	1.6	1.3	0.8	0	0.2	0.1	1951	13.1	10.01.1991	-17.4	9.01.1985	
Schwern	67	1001.4	wolkig	still		-0.2	-1.3	1.3	0.7	-0.2	-5	3	2	1947	13.0	17.01.1993	-21.5	11.01.1947	
Warnemünde	10	1001.8	leicht bew.	still		0.9	-0.6	1.8	1.3	0.7	-1	0.2	0.0	1951	12.9	10.01.1991	-17.8	1.01.1979	
Teterow	50	1001.0	wolkig	N	9	0.5	-0.3	1.2	0.5	0.3	-1	0.4	0.9	2	1947	13.0	17.01.1993	-21.9	19.01.1963
Barth	7	1001.6	leicht bew.	still		-1.5	-1.6	1.7	1.0	-1.5	-4								
Greifswald	6	1001.2	wolkig	N	4	0.7	-0.7	1.9	1.2	0.4	-2		0.0	1951	13.3	10.01.1991	-23.1	10.01.1985	
Ueckermünde	7	1001.0	bedeckt	N	5	1.1	-0.2	2.1	1.2	0.7	0	0.1	0.6	1951	13.0	17.01.1993	-26.9	19.01.1963	
Emden	12	1001.4	stark bew.	SW	17	4.6	4.4	1.6	1.3	1.3	1	3		1947	12.1	2.01.1988	-17.4	10.01.1963	
Bremen/Flugh.	5	1002.1	stark bew.	ENE	4	1.8	1.8	1.3	1.4	0.9	1	2		1890	13.3	10.01.1991	-20.6	4.01.1979	
Soltau	78	1002.3	bedeckt	still		0.5	0.4	1.2	0.2	0.2	0	4	2	1948	12.7	10.01.1991	-22.8	4.01.1971	
Soizenburg	46	1002.5	Schneefall	WNW	3	0.0	0.0	0.9	0.3	-0.1	0	3	4	1951	13.4	14.01.1993	-22.1	14.01.1987	
Lüchow	18	1002.2	bedeckt	WSW	4	0.5	0.5	1.6	0.6	0.2	0	3	1	1955	13.7	16.01.1993	-24.2	14.01.1987	
Seehausen/Altm.	23	1001.2	Schneefall	WNW	11	0.4	0.1	1.6	0.3	0.2	-0	3	2						
Marnitz	87	1001.2	bedeckt	WNW	4	0.2	0.1	0.8	0.3	0.1	-0	X	2	2					
Neuruppin	39	1001.6	stark bew.	WNW	9	0.7	0.3	1.7	0.8	0.5	0	0.6	0.9						
Neubrandenburg	80	1001.0	bedeckt	NNW	8	0.3	-0.3	1.2	0.5	0.0	-0	2	2	2	1951	13.7	17.01.1993	-27.1	14.01.1987
Angermünde	55	1000.1	stark bew.	NW	13	0.4	0.4	1.7	0.9	0.1	-1	0.3	2	2					
Lingen	26	1002.4	stark bew.	SW	11	5.4	4.9	6.7	4.0	5.3	4	9		1951	12.9	10.01.1991	-19.8	8.01.1985	
Münst.-Osn./Flugh.	52	1003.5	stark bew.	W	22	5.8	3.9	6.4	4.4	5.8	5	13							
Osnabrück	97	1003.5	stark bew.	W	18	5.6	3.9	6.1	3.8	5.1	5	10		1953	12.9	2.01.1988	-17.2	4.01.1979	
Bad Salzungen	139	1003.7	bedeckt	WSW	6	5.5	4.3	5.5	3.4	4.8	4	7		1935	13.2	2.01.1988	-20.5	2.01.1940	
Hannover/Flugh.	59	1002.2	Regen	W	13	4.4	2.9	2.5	2.5	2.4	1	11		1936	13.7	2.01.1988	-22.1	10.01.1940	
Braunschweig	88	1002.1	Regen	WNW	18	3.9	3.0	1.6	2.4	1.6	3	6		1891	14.8	20.01.1930	-22.6	16.01.1893	
Gardelegen	48	1002.4	bedeckt	WNW	5	1.0	0.3	1.3	0.6	0.4	0	4							
Magdeburg	84	1002.4	Sprühregen	NW	8	1.9	1.0	1.3	1.3	0.5	0	6	1	1947	13.4	17.01.1993	-23.7	20.01.1963	
Potsdam	99	1001.5	Schneefall	W	17	0.2	-0.2	1.0	0.1	0.1	0	0.5	4	2	1893	13.0	17.01.1993	-25.7	19.01.1893
Berlin-Temp.	49	1000.9	Schneefall	NW	21	0.9	0.2	1.4	0.4	0.4	0	0.5	2	Re	1876	13.6	17.01.1993	-23.1	19.01.1893
Lindenberg	112	999.9	Schneefall	WNW	22	0.9	-0.1	1.7	0.2	-0.1	-0	0.7	3		1947	14.0	14.01.1993	-22.6	14.01.1987
Manschnow	16	999.3	stark bew.	WNW	15	0.5	-0.2	2.7	0.7	0.3	-0	2.9	2	1					
Düsseldorf/Flugh.	41	1005.4	stark bew.	SW	15	6.4	5.4	8.1	6.0	6.1	5	17		1970	14.7	10.01.1991	-19.1	8.01.1985	
Bocholt	24	1004.2	wolkig	W	15	5.6	4.5	7.8	6.0	5.4	4	10		1947	13.4	2.01.1988	-20.6	8.01.1985	
Essen	161	1005.3	stark bew.	W	13	5.9	4.6	7.0	5.4	5.8	5	18		1935	14.1	10.01.1991	-16.7	1.01.1979	
Kahler Asten	859	-	in Wolken	W	28	0.6	0.6	0.3	-0.8	0.4	0	28	49	1955	8.5	10.01.1991	-24.1	1.01.1979	
Bad Lippspringe	158	1004.4	bedeckt	W	21	5.6	4.6	6.2	4.0	5.5	4	8		1951	14.4	10.01.1991	-21.5	5.01.1979	
Kassel	233	1005.2	stark bew.	S	9	3.1	2.2	3.2	2.3	2.7	1	13		1951	12.5	10.01.1991	-19.6	1.01.1979	
Göttingen	171	1004.4	stark bew.	W	13	5.0	2.5	3.4	3.2	3.2	2	7		1947	13.7	10.01.1991	-21.0	10.01.1963	
Leinefelde	356	1004.1	wolkig	W	17	3.9	2.0	2.8	1.7	2.6	1	8	Re	1957	12.7	14.01.1993	-22.8	14.01.1987	
Braunlage	610	1003.0	bedeckt	W	13	1.8	1.0	0.2	-0.9	0.2	0	20	36	1936	12.6	16.01.1982	-23.9	14.01.1987	
Brocken	1153	-	gef. Nebel	W	60	-1.3	-1.5	-1.1	-3.6	-1.7	-3	18	150	1951	11.0	17.01.1982	-23.3	12.01.1987	
Artern	166	1003.9	Schauer	W	26	4.4	3.1	2.4	2.2	2.2	2	4		1954	13.2	16.01.1993	-23.6	14.01.1987	
Leipzig/Flugh.	141	1002.7	stark bew.	WNW	17	3.6	2.4	2.6	2.4	2.6	2	1		1951	14.2	14.01.1993	-27.6	14.01.1987	
Wittenberg	106	1001.7	Sprühregen	WNW	18	2.4	1.9	1.7	0.6	0.1	-0	7	1	1951	13.8	14.01.1993	-23.1	14.01.1987	
Oschatz	152	1002.2	stark bew.	W	28	3.7	2.6	2.7	2.6	2.3	1	0.1	6						
Dresden/Flugh.	230	1001.6	Regen	W	35	4.8	1.9	2.7	2.4	0.1	0	0.5	8		1917	16.2	17.01.1993	-25.3	13.01.1987
Doberlug-Kr.	99	1001.0	Regen	WNW	30	4.0	3.1	2.2	1.2	0.2	-0	6		1951	14.9	14.01.1993	-27.2	14.01.1987	
Cottbus	69	1000.6	Regen	WNW	22	2.4	1.0	2.3	1.0	0.5	-0	2.2	6		1951	14.8	17.01.1993	-24.5	11.01.1987
Görlitz	238	1000.8	Regen	W	24	3.5	2.1	2.0	0.6	-0.1	-0	2.0	5		1951	13.9	12.01.1993	-27.5	14.01.1987
Aachen	205	1005.6	stark bew.	SW	18	6.1	4.2	8.0	5.9	6.1	4	11	Re	1891	14.5	10.01.1991	-17.4	1.01.1979	
Nürnberg	629	1007.6	stark bew.	WSW	22	2.1	1.4	3.9	2.0	2.1	1	0.3	6	Re	1947	10.5	3.01.1948	-20.5	1.01.1979
Köln-Bonn/Flugh.	99	1006.1	stark bew.	WSW	5	6.6	4.1	8.4	6.1	6.5	5	9		1958	15.5	10.01.1991	-22.8	8.01.1985	
Bendorf	132	1007.3	stark bew.	SW	11	5.6	4.3	8.8	6.0	5.2	3	0.7	2	1951	16.1	10.01.1991	-16.1	1.01.1979	
Bad Marienberg	555	1006.6	stark bew.	WSW	13	2.6	2.6	3.2	1.7	2.3	1	13	3	1963	10.8	10.01.1991	-21.4	1.01.1979	
Gießen	195	1006.8	wolkig	SW	13	4.8	3.9	5.6	3.6	4.5	2	12	Re	1939	15.4	10.01.1991	-22.2	3.01.1940	
Bad Hersfeld	225	1006.4	wolkig	S	4	4.4	3.1	4.4	3.2	3.8	3	9		1949	14.6	10.01.1991	-20.8	5.01.1979	
Wasserkuppe	925	-	in Wolken	W	26	0.0	0.0	0.6	-1.2	-0.2	-0	4	23	1936	9.7	9.01.1989	-23.9	1.01.1979	
Weiningen	453	1006.5	stark bew.	WSW	9	3.7	1.0	3.6	1.7	3.3	2	4	2	1979</					