

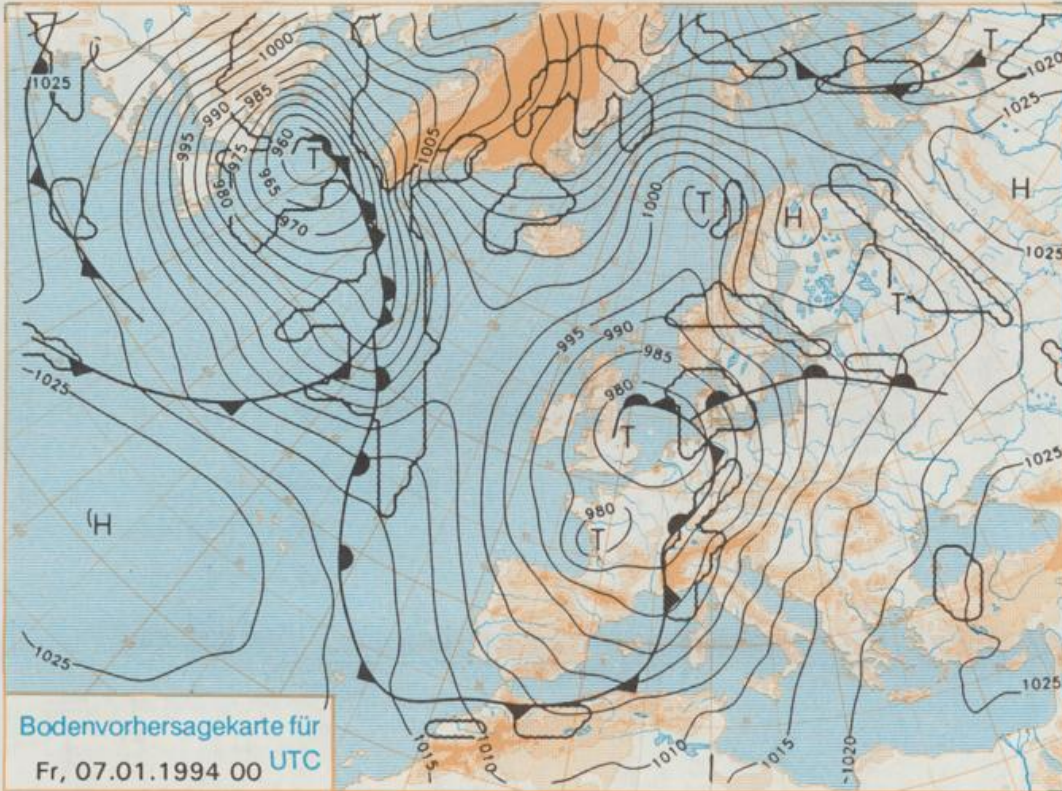
Erscheint täglich
Nur Postbezug

Druck und Verlag: Deutscher Wetterdienst, Zentralamt
Frankfurter Straße 135, 63067 Offenbach am Main
Postanschrift: 63004 (Postfach), Telefon: (069) 80 62-2283
Telex: (069) 4152871, Telefax: (069) 80 62-2484
Postgirokonto Frankfurt: BLZ 500 100 60, KtNr. 490 31-606

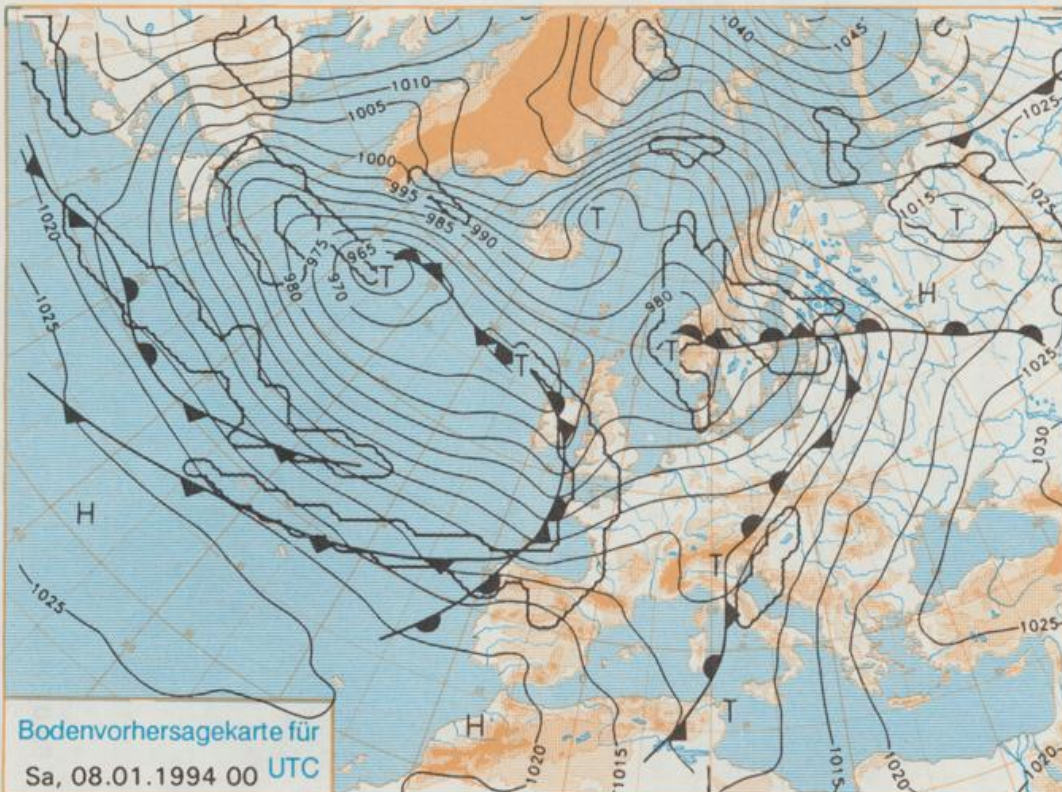
Jahrgang 1994

Mittwoch, den 05. Januar

Nummer 5



Stereographische Projektion 1 : 60 000 000 60°N



Deutschland-Vorhersage für Freitag, 07.01.1994

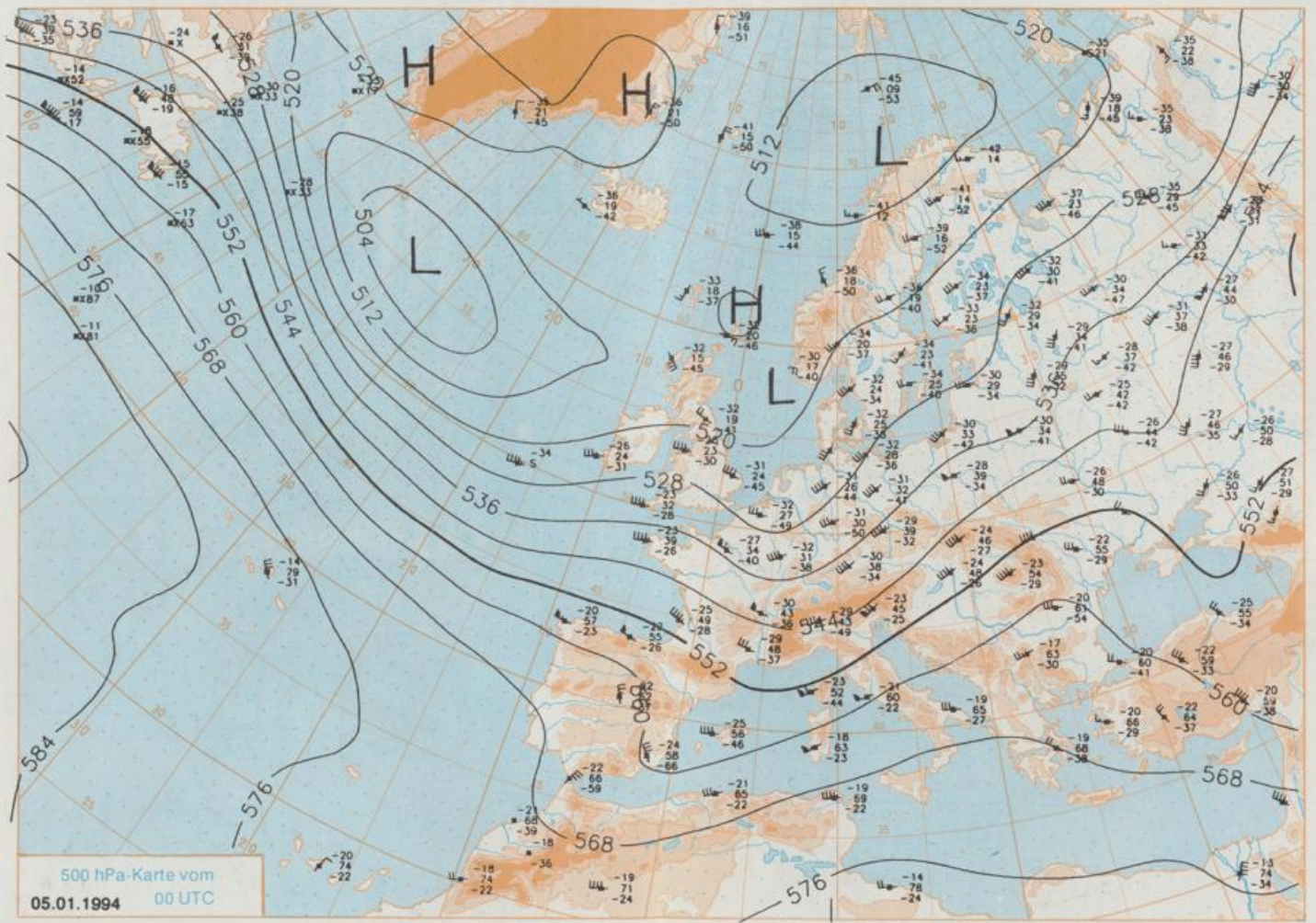
Die Fronten des am Mittwoch 00 UTC vor Irland liegenden Tiefs kommen auf der Vorderseite eines Höhentroges mit Achse etwa entlang des nullten Längengrades nach Erreichen des europäischen Festlandes nur langsam ostwärts voran. Da die Kaltfront strömungsparallel auf der Trogvorderseite liegt, sind an ihr Wellenbildungen zu erwarten. Dadurch kann sich trotz kräftiger Südwestströmung im deutschen Alpenbereich keine dauerhafte Föhnlage einstellen. Hinter der wellenden Kaltfront fließt Meeresluft nach Deutschland.

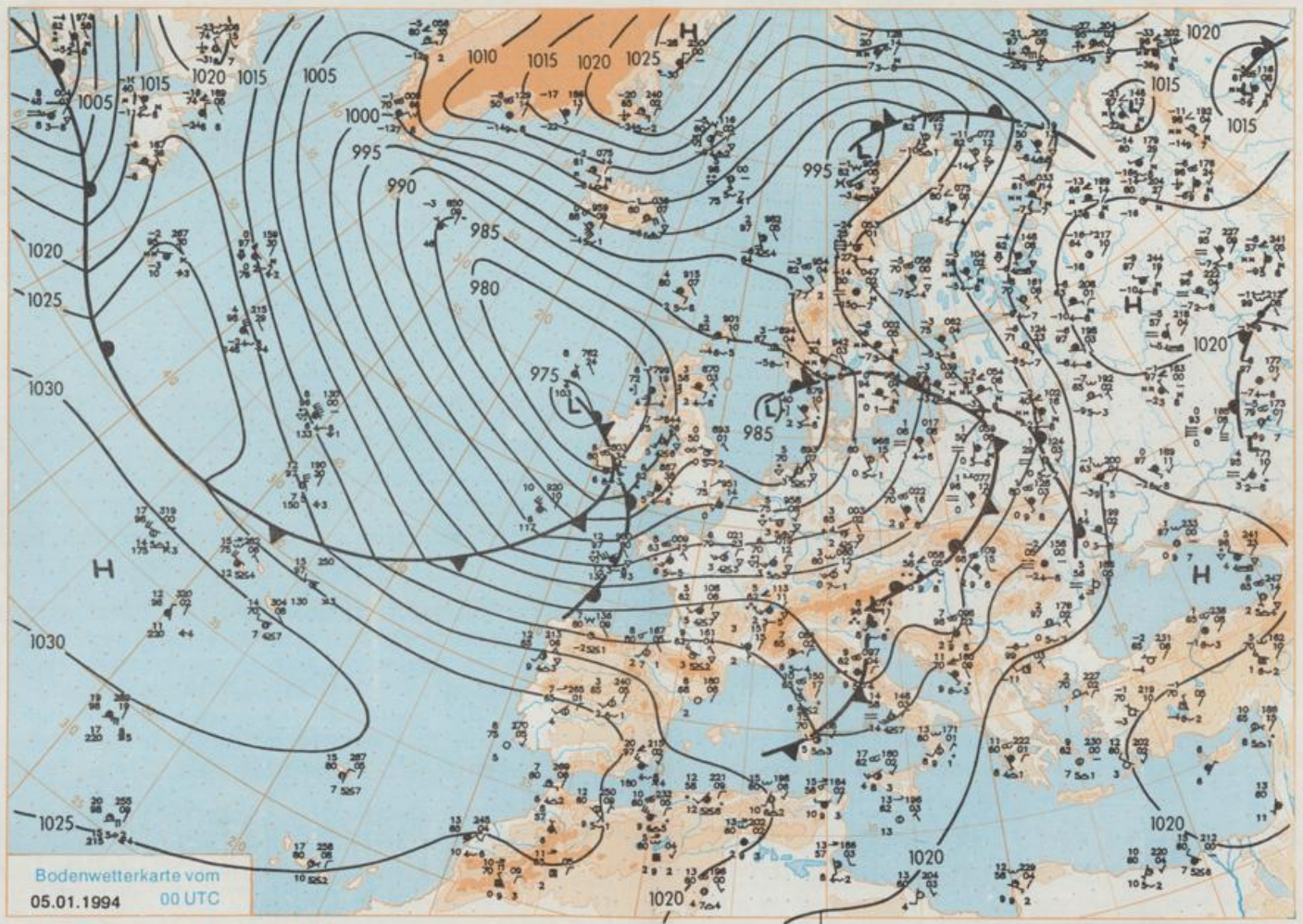
Vielfach starke Bewölkung, südlich der Donau auch zeitweise föhnig aufgeheitert und einzelne schauerartige Regenfälle. Tiefstwerte um 4, bei zeitweiligem Aufklaren nahe null Grad C. Höchsttemperaturen 5 bis 9 Grad C. Nachts noch vielfach frischer Wind aus Süd bis Südwest mit Sturmböen, im Tagesverlauf nachlassend.

Weitere Aussichten für Samstag, 08.01.1994

Nach kurzer Wetterberuhigung ab nachmittag von Westen erneut Regen. Wenig Temperaturänderung.

Schutzgebühr monatlich DM 26,-
einschließlich Versandkosten,
Einzelpreis DM 1,20
zuzüglich Versandkosten





Stereographische Projektion 1 : 30 000 000 60°N

Wettermeldungen von Mittwoch, dem 5. Januar 1994 06 UTC

Station	Bar.-höhe (m)	Luftdr. red.NN (hPa)	Wetter	Wind km/h	Deutschland					Sonne Vort. Std.	RR 24h mm	Schnee höhe cm	Extremwerte der Lufttemperatur in der Dekade vom 1.01. bis 10.01.					
					Luft 2 m	Taufpunkt	Max Vortag	Mittel	Min				Nacht 2 m	Tmax Datum	Tmin Datum			
																Grad C	Grad C	Grad C
Helgoland	8	989.9	stark bew.	WSW 31	5.7	3.8	6.4	5.6	5.1	4	0.7	1	1953	10.8	2.01.1988	-8.7	10.01.1987	
List / Sylt	29	987.8	stark bew.	W 17	3.9	3.5	5.0	4.2	3.4	3	0.5	2	1937	9.8	2.01.1988	-14.7	10.01.1987	
Schleswig	48	989.3	Regen	SSW 11	4.0	3.5	5.4	4.8	4.0	3	0.5	2	1947	11.7	2.01.1988	-16.6	8.01.1985	
Kiel	31	990.0	Regen	SSW 11	4.5	2.8	6.0	5.2	4.4	4	1.3	0.8	1940	11.8	6.01.1983	-18.1	10.01.1986	
Arkona	42	992.6	Regen	SSW 24	3.2	2.9	3.5	2.5	2.4	1	2.7	0.5	Re 1951	10.7	10.01.1991	-17.0	10.01.1985	
Norderney	16	991.6	leicht bew.	WSW 18	3.8	3.0	6.3	5.6	3.8	3	0.3	2	1947	11.6	2.01.1988	-15.5	7.01.1947	
Bremerhaven	11	991.9	wolkig	WSW 22	4.5	3.1	6.7	6.1	4.5	3	0.1	0.3	1949	12.2	2.01.1988	-14.2	1.01.1940	
Cuxhaven	12	990.9	stark bew.	W 24	4.3	2.7	6.7	5.9	4.3	3	0.6	1	1946	12.4	2.01.1988	-15.7	4.01.1971	
Hamburg/Flugh.	16	991.4	Regen	SW 22	4.7	3.4	7.2	6.0	4.7	2	0.6	2	1891	12.8	10.01.1991	-21.4	2.01.1940	
Lübeck	15	991.5	bedeckt	SW 21	4.9	3.4	6.3	4.9	4.4	2	1.0	0.5	1890	13.0	10.01.1991	-19.9	10.01.1940	
Boitenhagen	17	990.8	stark bew.	SSW 21	4.4	3.0	6.1	5.0	3.5	2	1.9	0.6	1951	13.1	10.01.1991	-17.4	9.01.1985	
Schwerin	67	991.5	stark bew.	SSW 21	4.5	2.4	6.1	4.7	4.2	3	1.7	0.9	1947	13.3	10.01.1991	-19.8	7.01.1985	
Warnemünde	10	991.8	bedeckt	S 13	4.8	3.4	6.3	5.0	4.2	3	2.1	0.2	1951	12.9	10.01.1991	-17.8	1.01.1979	
Teterow	50	992.6	Regen	S 24	3.5	2.4	6.1	3.6	3.0	1	2.5	0.2	1947	13.4	10.01.1991	-25.4	10.01.1985	
Barth	7	992.3	bedeckt	S 9	3.6	3.5	4.1	3.0	2.5	2	2.9	0.6						
Greifswald	6	993.3	bedeckt	S 17	3.7	2.2	4.9	3.8	2.6	1	3.3	0.3	1951	13.3	10.01.1991	-23.1	10.01.1985	
Ueckermünde	7	994.5	wolkig	S 17	2.8	2.2	5.3	2.8	2.5	1	2.6	1	1951	12.8	6.01.1983	-23.2	10.01.1985	
Emden	12	992.1	wolkig	SW 28	4.3	3.8	6.6	5.7	4.0	3	0.1	1	1947	12.1	2.01.1988	-17.4	10.01.1963	
Bremen/Flugh.	5	993.4	Regen	WSW 22	4.2	3.8	7.3	6.0	4.2	3	0.1	3	1890	13.3	10.01.1991	-20.6	4.01.1979	
Soltau	78	993.1	Regen	WSW 21	4.2	3.2	6.6	5.1	4.1	3	0.6	2	1948	12.7	10.01.1991	-22.8	4.01.1971	
Boizenburg	46	992.5	stark bew.	SSW 15	4.5	3.1	6.2	4.9	4.2	3	1.8	0.8	1951	12.1	2.01.1988	-19.6	4.01.1971	
Lüchow	18	993.3	bedeckt	SSW 15	5.0	3.7	7.8	5.5	3.8	3	3.0	0.2	1955	13.3	10.01.1991	-22.9	4.01.1971	
Seehausen/Altm.	23	994.1	bedeckt	SSW 15	4.9	3.2	7.4	5.5	4.5	3	3.3	0.3						
Marnitz	87	992.7	Schauer	SSW 15	4.3	3.1	6.2	5.1	3.8	3	X	1						
Neuruppin	39	995.2	Schauer	SW 17	3.6	2.8	6.6	3.8	2.5	0	3.5	1						
Neubrandenburg	80	993.9	leicht bew.	S 22	3.2	2.2	6.2	3.8	3.2	2	4.5	0.6						
Angermünde	55	995.0	wolkig	S 13	3.7	2.6	6.7	2.5	1.4	-0	4.5	0.1	Re 1951	14.4	10.01.1991	-23.9	7.01.1985	
Lingen	26	993.4	stark bew.	SSW 11	4.0	3.6	8.6	6.8	3.7	3	0.9	4	1951	12.9	10.01.1991	-19.8	8.01.1985	
Münst.-Osn./Flugh.	52	995.4	stark bew.	SW 22	5.0	3.0	8.4	6.4	4.6	3	0.9	3						
Osnabrück	97	995.0	wolkig	WSW 15	4.3	2.6	7.9	6.0	3.8	3	0.8	3	1953	12.9	2.01.1988	-17.2	4.01.1979	
Bad Salzflun	139	995.8	Regen	SW 18	4.4	2.9	8.0	5.8	4.0	3	1.5	2	1935	13.2	2.01.1988	-20.5	2.01.1940	
Hannover/Flugh.	59	994.3	Regen	WSW 24	5.1	2.2	8.0	6.5	5.0	4	3.0	1	1936	13.7	2.01.1988	-22.1	10.01.1940	
Braunschweig	88	994.4	stark bew.	SW 17	5.2	2.3	8.0	6.8	4.7	3	5.3	0.1	1891	13.6	2.01.1921	-20.3	4.01.1971	
Gardelegen	48	994.6	wolkig	S 17	3.9	2.6	7.8	5.7	3.9	3	3.9	0.8						
Magdeburg	84	995.6	wolkig	SSW 17	4.4	2.1	8.2	5.6	3.8	3	4.3	0.1	1947	14.8	10.01.1991	-23.8	4.01.1971	
Potsdam	99	995.8	wolkig	SW 22	3.5	1.9	6.7	4.7	3.0	1	5.2	0.2	1893	14.5	10.01.1991	-21.4	10.01.1940	
Berlin-Temp.	49	995.8	wolkig	SSW 18	4.9	1.5	7.5	4.9	3.8	1	5.7	0.2	1876	15.5	10.01.1991	-20.0	6.01.1947	
Lindenberg	112	996.3	leicht bew.	SSW 21	5.3	2.0	7.6	4.5	2.2	0	X	0.1	1947	14.8	10.01.1991	-21.5	1.01.1979	
Manschnow	16	996.2	wolkig	SSE 13	2.0	0.0	7.4	4.0	1.6	-0	5.3	0.1						
Düsseldorf/Flugh.	41	996.9	wolkig	S 17	4.1	1.5	9.1	7.0	3.4	2	2.0	3	1970	14.7	10.01.1991	-19.1	8.01.1985	
Bocholt	24	996.5	wolkig	SW 15	4.0	2.2	8.8	6.5	4.0	2	3.2	4	1947	13.4	2.01.1988	-20.6	8.01.1985	
Essen	161	997.0	wolkig	SW 17	3.5	1.7	7.8	6.2	3.5	1	3.1	3	1935	14.1	10.01.1991	-16.7	1.01.1979	
Kahler Asten	859	-	in Wolken	WSW 35	-1.2	-1.4	1.2	0.3	-0.8	-12	0.2	7	49	1955	8.5	10.01.1971	-24.1	1.01.1979
Bad Lippspringe	158	996.6	leicht bew.	WSW 21	4.6	2.0	8.0	6.1	4.4	3	X	0.8	1951	14.4	10.01.1991	-21.5	5.01.1979	
Kassel	233	997.9	wolkig	S 9	3.8	1.2	6.9	5.4	3.8	1	3.0	1	1951	12.5	10.01.1991	-19.6	1.01.1979	
Göttingen	171	997.4	wolkig	SSW 13	4.1	1.1	7.8	6.3	4.1	2	4.3	2	1947	13.7	10.01.1991	-21.0	10.01.1963	
Leinefelde	356	997.4	leicht bew.	WSW 21	2.3	0.9	6.3	5.1	2.3	1	4.7	3	1957	12.9	10.01.1991	-22.7	6.01.1971	
Braunlage	610	996.0	wolkig	WSW 24	1.0	0.0	2.9	2.0	0.8	0	2.7	5	28	1936	11.6	10.01.1971	-22.8	7.01.1947
Brocken	1153	-	in Wolken	WSW 76	-2.1	-2.1	-0.8	-1.1	-2.1	-2	8	160	1951	9.1	6.01.1973	-27.5	1.01.1979	
Artern	166	997.0	leicht bew.	SW 18	4.5	2.6	7.9	5.7	4.4	4	5.4	1	1954	15.3	10.01.1991	-20.3	7.01.1979	
Leipzig/Flugh.	141	997.3	stark bew.	SSW 17	4.5	1.8	8.3	6.0	4.1	2	6.1	0.0	1951	15.9	10.01.1991	-19.8	1.01.1979	
Wittenberg	106	996.2	Schauer	SW 24	5.3	2.1	8.6	5.8	4.0	2	5.7	0.2	1951	15.6	10.01.1991	-21.3	1.01.1979	
Oschatz	152	997.8	leicht bew.	SW 21	5.1	1.5	8.8	6.2	4.9	3	5.9	0.0						
Dresden/Flugh.	230	998.4	leicht bew.	S 22	5.9	0.4	8.1	6.3	5.6	4	4.0	0.0	1917	16.1	10.01.1991	-22.2	10.01.1940	
Doberlug-Kir.	99	997.3	leicht bew.	SSW 18	5.2	1.6	7.9	6.1	3.7	2	5.3	0.0	1951	14.1	6.01.1988	-24.9	3.01.1971	
Cottbus	69	997.6	wolkig	SSW 13	5.0	0.8	8.7	6.3	4.5	2	5.7	0.0	1951	16.1	10.01.1991	-23.0	8.01.1985	
Görlitz	238	999.2	wolkig	SSW 22	3.9	1.6	7.0	5.3	3.4	2	3.9	0.2	1951	16.0	10.01.1991	-23.5	8.01.1985	
Aachen	205	996.1	wolkig	SSW 26	4.4	2.3	8.1	6.4	3.9	3	4.1	5	1891	14.5	10.01.1991	-17.4	1.01.1979	
Nürnberg	629	999.3	stark bew.	SW 30	1.1	0.4	3.3	2.4	0.8	0	5	0.0	1947	10.5	3.01.1948	-20.5	1.01.1979	
Köln-Bonn/Flugh.	99	997.9	wolkig	SSE 9	4.2	0.0	9.0	6.1	4.2	3	2.1	0.3	1958	15.5	10.01.1991	-22.8	8.01.1985	
Bendorf	132	999.6	stark bew.	SSW 15	4.6	3.1	8.9	6.8	4.1	2	0.1	0.7	1951	16.1	10.01.1991	-16.1	1.01.1979	
Bad Marienberg	555	995.5	wolkig	SW 15	0.5	-1.6	4.6	2.8	0.5	-0	0.7	2	1963	10.8	10.01.1991	-21.4	1.01.1979	
Gießen	195	999.8	wolkig	SSW 9	4.2	1.4	8.0	6.2	3.9	2	3.1	0.5	1939	15.4	10.01.1991	-22.2	3.01.1940	
Bad Hersfeld	225	999.2	stark bew.	WSW 26	3.3	1.2	8.0	5.5	3.3	2	2.5	3	1949	14.6	10.01.1991	-20.8	5.01.1979	
Wasserkuppe	925	-	in Wolken	WSW 35	-0.7	-0.7	1.1	0.1	-0.7	-1	0.1	3	16	1936	9.7	9.01.1989	-23.9	1.01.1979
Meiningen	453	999.4	Regen	WSW 30	3.0	1.8	4.9	4.4	2.5	2	1.7	4	1979	13.7	10.01.1991	-21.0	1.01.1979	
Schmücke	942	-	Graupelsch.	SW 31	-0.6	-0.6	0.8	0.5	-0.7	-1	0.1	3	88	1979	8.5	10.01.1991	-25.5	