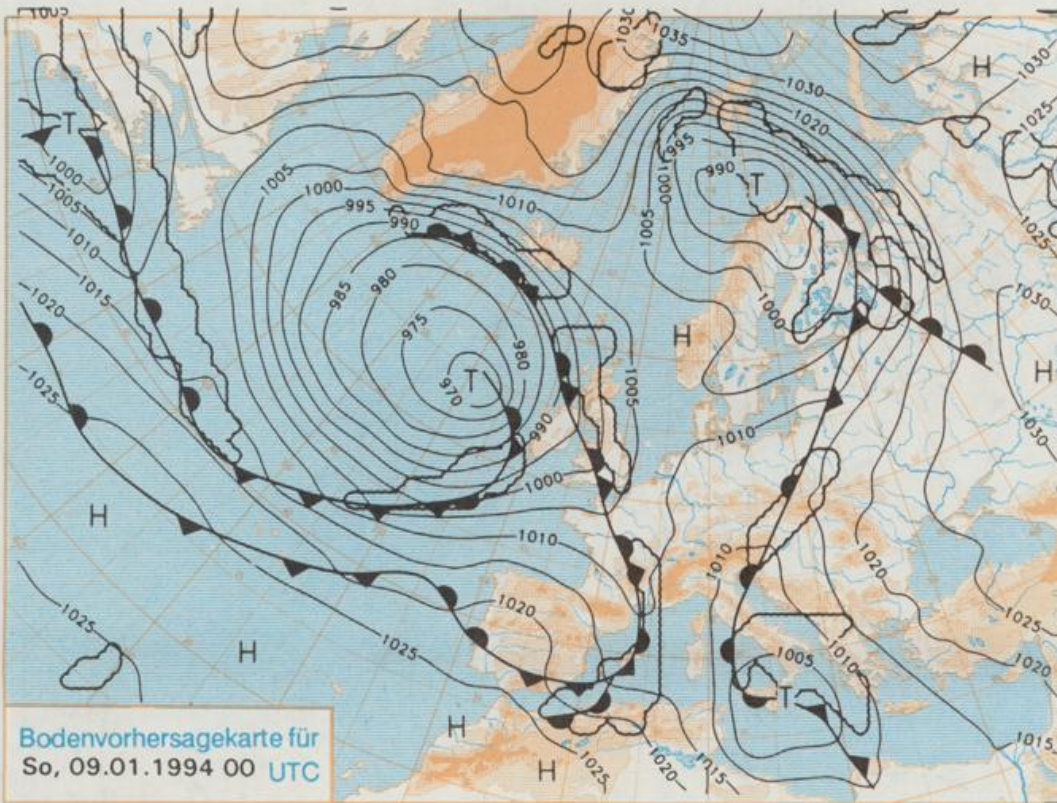


Erscheint täglich  
Nur PostbezugDruck und Verlag: Deutscher Wetterdienst, Zentralamt  
Frankfurter Straße 135, 63087 Offenbach am Main  
Postanschrift: 63004 (Postfach), Telefon: (069) 80 62-2283  
Telex: (069) 4152871, Telefax: (069) 80 62-2484  
Postgirokonto Frankfurt: BLZ 500 100 60, KfNr. 490 31-606

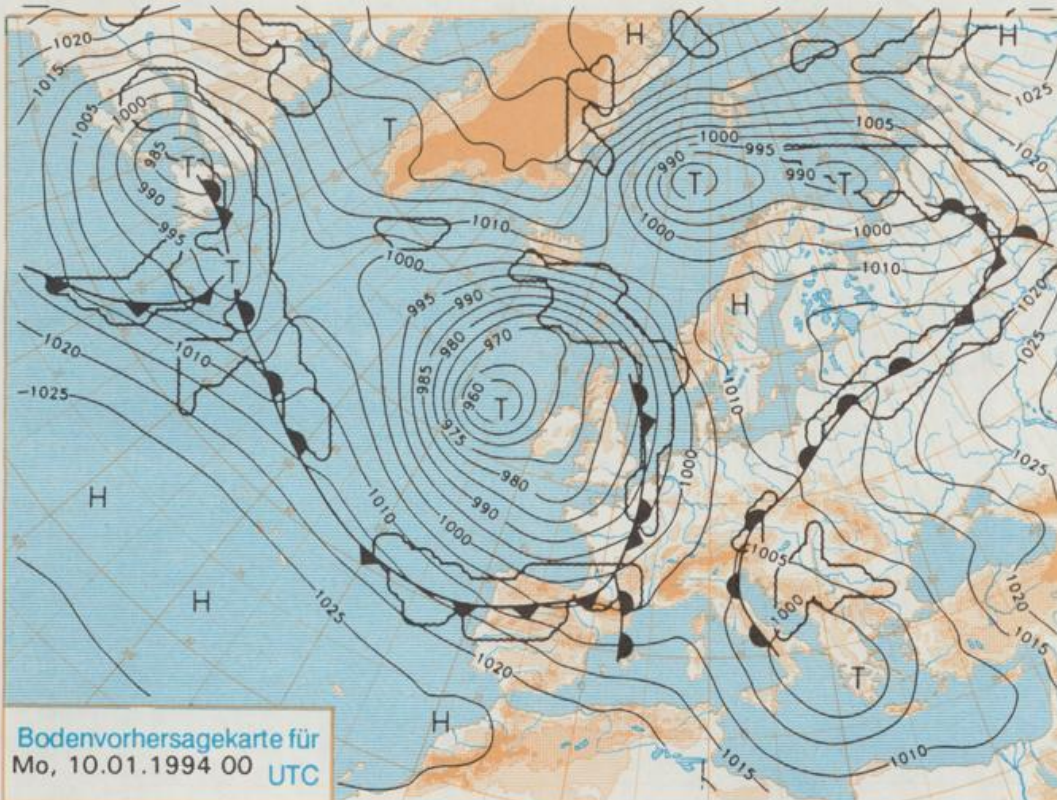
Jahrgang 1994

Freitag, den 07. Januar

Nummer 7



Stereographische Projektion 1 : 60 000 000 60°N



## Deutschland-Vorhersage für Sonntag, 09.01.1994

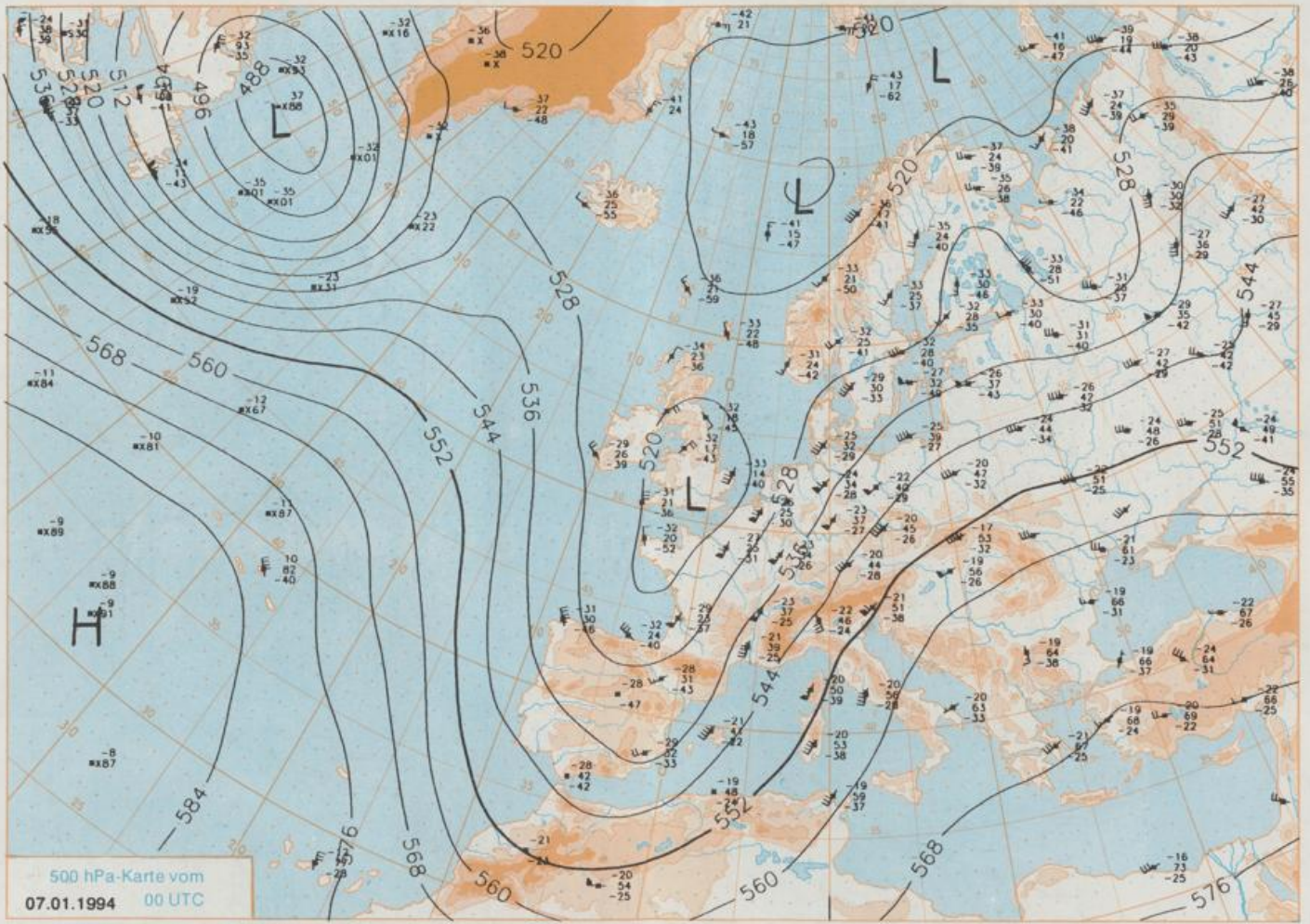
Die über dem Westen Deutschlands angelangte Kaltfront eines Tiefs über der Nordsee (Freitag 00 UTC) zieht nach Osten ab. Auf ihrer Rückseite sickert etwas kältere Luft ein, die am Sonntag unter leichten Zwischenhocheinfluß kommt. Am Montag greift von Frankreich her die Okklusionsfront eines umfangreichen Tiefs bei Irland von Westen her auf Deutschland über und führt zum Wochenanfang mildere Meeresluft heran.

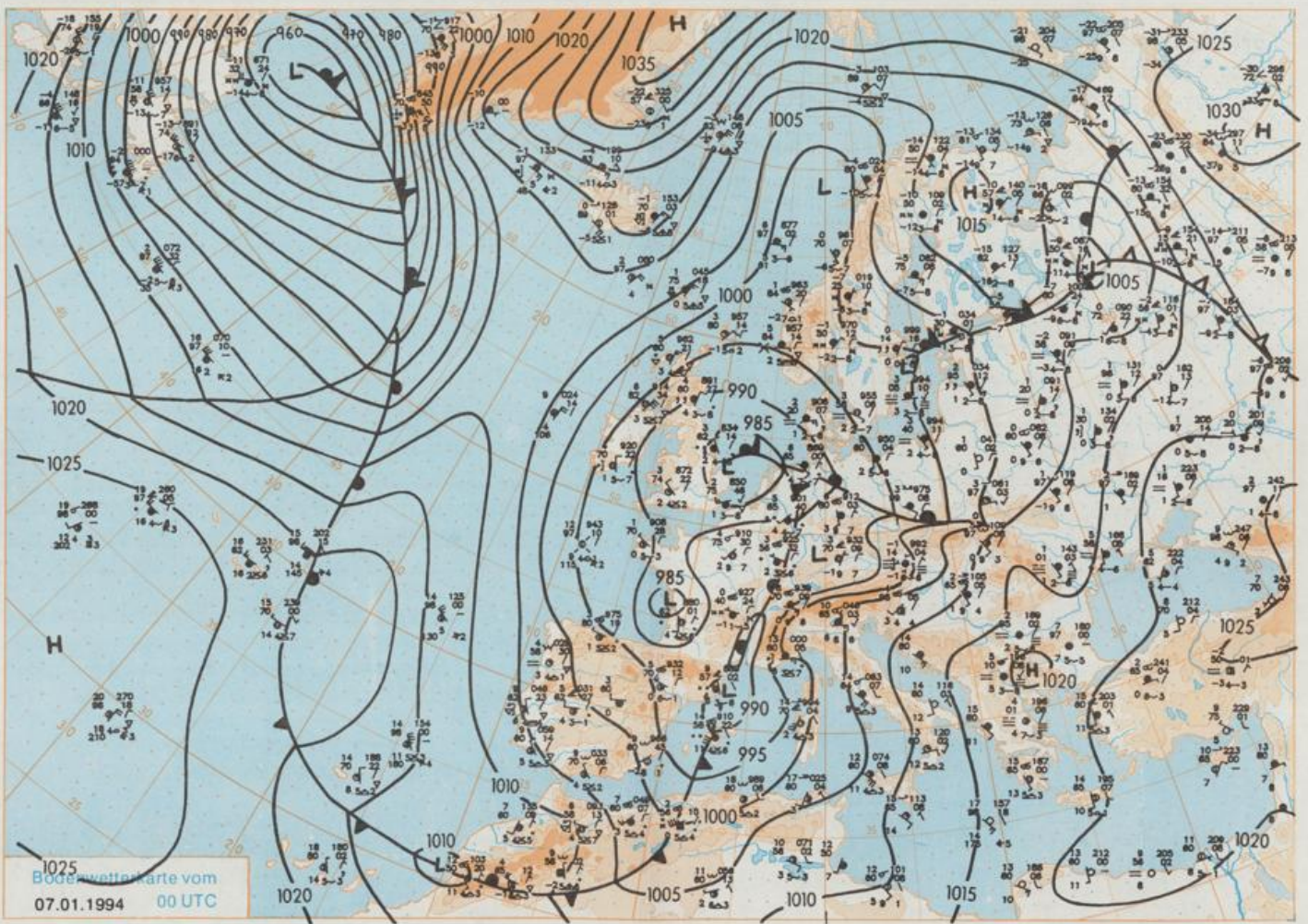
Nach Auflösung einzelner Nebelfelder wolkgig mit Aufheiterungen und trocken. Tiefsttemperaturen in der Nacht zu Sonntag plus 2 bis minus 3, im Südosten Frost bis minus 6 Grad C. Tageshöchsttemperaturen zwischen 8 Grad im Nordwesten und 2 Grad C im Südosten. Zunächst meist schwachwindig, im Tagesverlauf in Westdeutschland auflebender Südostwind.

## Weitere Aussichten für Montag, 10.01.1994

Im Osten wenig Änderung, im Westen Eintrübung und nachfolgend zeitweise etwas Regen. Dabei milder.

Schutzgebühr monatlich DM 26,-  
einschließlich Versandkosten,  
Einzelpreis DM 1,20  
zuzüglich Versandkosten





Stereographische Projektion 1 : 30 000 000 60°N

Wettermeldungen von Freitag, dem 7. Januar 1994 06 UTC

Station	Bar.-höhe (m)	Luftdr. red.NN (hPa)	Wetter	Wind km/h	Temperatur (Grad C)					Sonne Vort. Std.	RR 24h mm	Schnee höhe cm	Extremwerte der Lufttemperatur in der Dekade vom 1.01. bis 10.01.					
					Luft 2 m	Tau-punkt	Max	Mittel					Nacht 2 m 5 cm	Tmax Datum	Tmin Datum			
								Vortag	Min							Max		
Heigoland	8	989.1	stark bew.	S	24	5.9	4.6	6.2	5.5	5.6	5	1.0	2	1953	10.8	2.01.1988	-8.7	10.01.1987
List / Sylt	29	988.8	Regen	SSE	26	5.1	4.4	4.0	3.5	3.3	3		2	1937	9.8	2.01.1988	-14.7	10.01.1987
Schleswig	48	990.8	stark bew.	S	15	6.3	5.6	5.6	4.5	4.5	3	0.3		1947	11.7	2.01.1988	-16.6	8.01.1985
Kiel	31	991.0	stark bew.	S	9	6.1	4.0	5.9	5.0	4.4	3	0.0		1940	11.8	6.01.1983	-18.1	10.01.1986
Arkona	42	994.7	stark bew.	S	21	3.1	2.6	4.4	4.1	2.8	2	0.3		1951	10.7	10.01.1991	-17.0	10.01.1985
Norderney	16	989.7	wolkig	SSW	18	5.4	4.4	6.6	5.8	5.3	4		1	1947	11.6	2.01.1988	-15.5	7.01.1947
Bremerhaven	11	990.4	stark bew.	S	17	7.0	4.7	7.6	6.5	6.7	6	0.2	0.0	1949	12.2	2.01.1988	-14.2	1.01.1970
Cuxhaven	12	990.0	Regen	S	17	7.0	5.6	7.2	5.6	5.1	4	0.1	0.3	1946	12.4	2.01.1988	-15.7	4.01.1971
Hamburg/Flugh.	16	991.3	wolkig	SSE	11	6.9	5.3	7.4	6.6	6.6	5		0.9	1891	12.8	10.01.1991	-21.4	2.01.1940
Lübeck	15	991.8	leicht bew.	SSE	13	5.0	4.1	6.3	5.5	4.8	3		0.5	1890	13.0	10.01.1991	-19.9	10.01.1940
Boltenhagen	17	991.6	wolkig	S	17	5.7	3.5	6.2	4.9	4.2	3			1951	13.1	10.01.1991	-17.4	9.01.1985
Schwerin	67	992.2	wolkig	SSE	8	5.5	2.7	6.5	5.9	5.5	4		0.6	1947	13.3	10.01.1991	-19.8	7.01.1985
Warnemünde	10	993.0	stark bew.	SE	17	5.0	2.9	6.2	5.5	4.5	4		0.0	1951	12.9	10.01.1991	-17.8	1.01.1979
Teterow	50	993.5	wolkig	SSE	24	4.2	2.2	6.2	5.3	4.0	2		0.5	1947	13.4	10.01.1991	-25.4	10.01.1985
Barth	7	994.2	bedeckt	SSE	4	3.3	2.9	5.3	4.4	3.3	2		0.2					
Greifswald	6	994.8	leicht bew.	SSE	13	4.0	1.7	6.2	5.1	3.9	2		0.2	1951	13.3	10.01.1991	-23.1	10.01.1985
Ueckerwüste	7	995.8	bedeckt	SSE	9	3.5	2.1	6.5	5.5	3.3	2		0.7	1951	12.8	6.01.1983	-23.2	10.01.1985
Emden	12	990.2	stark bew.	S	26	5.1	4.2	6.9	5.9	5.0	4		0.6	1947	12.1	2.01.1988	-17.4	10.01.1963
Bremen/Flugh.	5	992.1	stark bew.	SW	15	7.0	5.7	7.6	6.3	6.2	5	0.5	0.6	1890	13.3	10.01.1991	-20.6	4.01.1979
Sothau	78	991.6	leicht bew.	S	13	7.2	5.8	7.2	6.2	6.1	5	0.4	2	1948	12.7	10.01.1991	-22.8	4.01.1971
Boizenburg	46	992.0	leicht bew.	SSE	15	6.0	4.6	6.5	5.6	5.3	5		1	1951	12.1	2.01.1988	-19.6	4.01.1971
Lüchow	18	992.6	wolkig	SE	2	5.6	4.4	7.5	6.4	5.6	4	0.5	3	1955	13.3	10.01.1991	-22.9	4.01.1971
Seehausen/Altm.	23	993.5	stark bew.	SE	9	4.0	2.9	7.6	6.4	4.0	4	1.5	3					
Marnitz	87	993.1	leicht bew.	SSE	8	4.1	2.8	6.9	5.8	4.1	2	X	1					
Neuruppin	39	994.5	leicht bew.	E	9	3.2	2.0	6.8	5.5	3.1	1	0.9	1					
Neubrandenburg	80	994.8	wolkig	S	15	4.4	2.1	6.6	6.1	4.4	4		1					
Angermünde	55	995.4	leicht bew.	SSE	11	3.0	1.8	6.9	5.0	2.9	1		0.3	1951	14.4	10.01.1991	-23.9	7.01.1985
Lingen	26	991.0	stark bew.	S	17	5.5	4.0	8.0	6.9	5.4	4		0.6	1951	12.9	10.01.1991	-19.8	8.01.1985
Münst.-Osn./Flugh.	52	992.3	bedeckt	SSW	13	5.6	3.0	8.3	7.1	5.6	4		1					
Osabrück	97	992.2	stark bew.	SSW	15	5.6	3.3	8.2	7.0	5.5	4		0.9	1953	12.9	2.01.1988	-17.2	4.01.1979
Bad Salzuflen	139	992.9	stark bew.	SW	11	5.9	4.4	8.1	7.0	5.9	5		1	1935	13.2	2.01.1988	-20.5	2.01.1940
Hannover/Flugh.	59	992.1	stark bew.	SSE	13	7.5	4.6	8.8	7.2	6.3	6	0.1	1	1936	13.7	2.01.1988	-22.1	10.01.1940
Braunschweig	88	992.4	wolkig	SE	9	6.7	4.2	9.2	7.2	6.4	5		1	1891	13.6	2.01.1921	-20.3	4.01.1971
Gardelegen	48	993.0	bedeckt	E	8	4.5	3.3	8.1	6.7	4.3	3	0.5	5					
Magdeburg	84	993.8	bedeckt	SSE	4	4.5	2.3	8.0	6.4	4.1	2	0.1	4	1947	14.8	10.01.1991	-23.8	4.01.1971
Potsdam	99	994.9	wolkig	ESE	18	2.1	1.3	7.7	5.1	2.1	1		1	1893	14.5	10.01.1991	-21.4	10.01.1940
Berlin-Temp.	49	995.2	leicht bew.	SE	11	3.8	2.0	7.8	5.4	3.5	1		0.8	1876	15.5	10.01.1991	-20.0	6.01.1947
Lindenberg	112	995.5	wolkenlos	SE	17	3.3	0.7	6.8	5.1	2.8	2			1947	14.8	10.01.1991	-21.5	10.01.1979
Manschnow	16	996.0	leicht bew.	E	8	1.0	0.1	7.0	4.6	1.0	-1							
Düsseldorf/Flugh.	41	993.4	stark bew.	S	15	5.3	2.4	9.1	8.3	5.2	4		5	1970	14.7	10.01.1991	-19.1	8.01.1985
Bocholt	24	992.8	bedeckt	SW	15	5.2	2.5	8.7	7.7	5.2	3		2	1947	13.4	2.01.1988	-20.6	8.01.1985
Essen	161	993.3	stark bew.	SW	13	4.6	3.3	8.1	7.6	4.6	3		5	1935	14.1	10.01.1991	-16.7	1.01.1979
Kahler Asten	859	-	in Wolken	SW	18	1.8	1.8	2.6	2.4	1.8	1	14	42	1955	8.5	10.01.1971	-24.1	1.01.1979
Bad Lippspringe	158	993.8	stark bew.	WSW	5	5.3	4.7	8.0	7.5	5.2	4		1	1951	14.4	10.01.1991	-21.5	5.01.1979
Kassel	233	992.9	wolkig	SW	5	5.7	4.6	7.4	6.9	5.1	1		2	1951	12.5	10.01.1991	-19.6	1.01.1979
Göttingen	171	993.0	stark bew.	ESE	18	6.2	3.2	8.3	7.5	5.2	3		0.4	1947	13.7	10.01.1991	-21.0	10.01.1963
Leinefelde	356	993.8	wolkig	still	3	3.0	2.4	6.5	5.6	3.0	-0		2	1957	12.9	10.01.1991	-22.7	6.01.1971
Braunlage	610	993.8	leicht bew.	WNW	8	2.2	1.9	3.9	3.2	0.8	-1		7	1936	11.6	10.01.1971	-22.8	7.01.1947
Brocken	1153	-	wolkig	SW	44	2.6	1.1	0.1	0.2	0.0	0		9	1951	9.1	6.01.1973	-27.5	1.01.1979
Artern	166	993.9	leicht bew.	W	4	3.7	1.8	8.7	7.1	3.7	1		3	1954	15.3	10.01.1991	-20.3	7.01.1979
Leipzig/Flugh.	141	993.8	stark bew.	ESE	15	4.0	2.0	8.8	6.0	3.7	2		0.1	1951	15.9	10.01.1991	-19.8	1.01.1979
Wittenberg	106	994.3	wolkig	ESE	11	4.1	1.9	8.4	5.6	3.8	2		0.3	1951	15.6	10.01.1991	-21.3	1.01.1979
Oschatz	152	994.4	stark bew.	ESE	9	5.2	2.2	9.2	6.2	4.7	3							
Dresden/Flugh.	230	995.0	wolkig	SSE	35	7.0	1.1	7.6	6.5	5.2	4	0.2		1917	16.1	10.01.1991	-22.2	10.01.1940
Doberlug-Kir.	99	995.3	leicht bew.	SE	13	4.4	1.5	7.8	6.2	3.2	-0		0.0	1951	14.1	6.01.1988	-24.9	3.01.1971
Cottbus	69	996.3	leicht bew.	E	8	0.5	-0.7	8.4	6.0	0.5	-3	1.2		1951	16.1	10.01.1991	-23.0	8.01.1985
Görlitz	238	996.1	leicht bew.	S	24	8.4	0.9	7.8	6.6	5.7	1	0.6		1951	16.0	10.01.1991	-23.5	8.01.1985
Aachen	205	993.5	bedeckt	SSW	15	4.6	2.6	8.3	7.7	4.5	3		7	1891	14.5	10.01.1991	-17.4	1.01.1979
Nürburg	629	994.9	Regen	WSW	11	0.9	0.4	5.0	4.6	0.9	1		3	1947	10.5	3.01.1948	-20.5	1.01.1979
Köln-Bonn/Flugh.	99	994.2	Regen	S	5	4.5	3.1	9.0	8.1	4.5	4		4	1958	15.5	10.01.1991	-22.8	8.01.1985
Bendorf	132	994.9	Regen	SSW	5	4.8	4.6	8.6	7.9	4.8	4		3	1951	16.1	10.01.1991	-16.1	1.01.1979
Bad Marienberg	555	994.4	stark bew.	W	11	2.4	2.2	4.7	4.5	2.2	1		8	1963	10.8	10.01.1991	-21.4	1.01.1979
Gießen	195	993.6	stark bew.	WSW	4	6.4	5.2	7.7	7.2	6.4	5		2	1939	15.4	10.01.1991	-22.2	3.01.1940
Bad Hersfeld	225	994.2	Nebel	WNW	5	4.4	4.2	8.2	6.8	4.4	2		2	1949	14.6	10.01.1991	-20.8	5.01.1979
Wasserkuppe	925	-	leicht bew.	SW	9	1.6	-1.4	2.6	2.3	1.6	-1		4	1936	9.7	9.01.1989	-23.9	1.01.1979
Meiningen	453	994.2	leicht bew.	still	3	1.1	1.5	5.5	4.6	2.6	0		6	1979	13.7	10.01.1991	-21.0	1.01.1979
Schmücke	942	-	leicht bew.	SSW	22	4.4	-0.7	2.7	0.9	2.0	1		5	1979	8.5	10.01.1991	-2	