

Wetterkarte

ISSN 0936-5818

D 7311 A

Amtsblatt des Deutschen Wetterdienstes

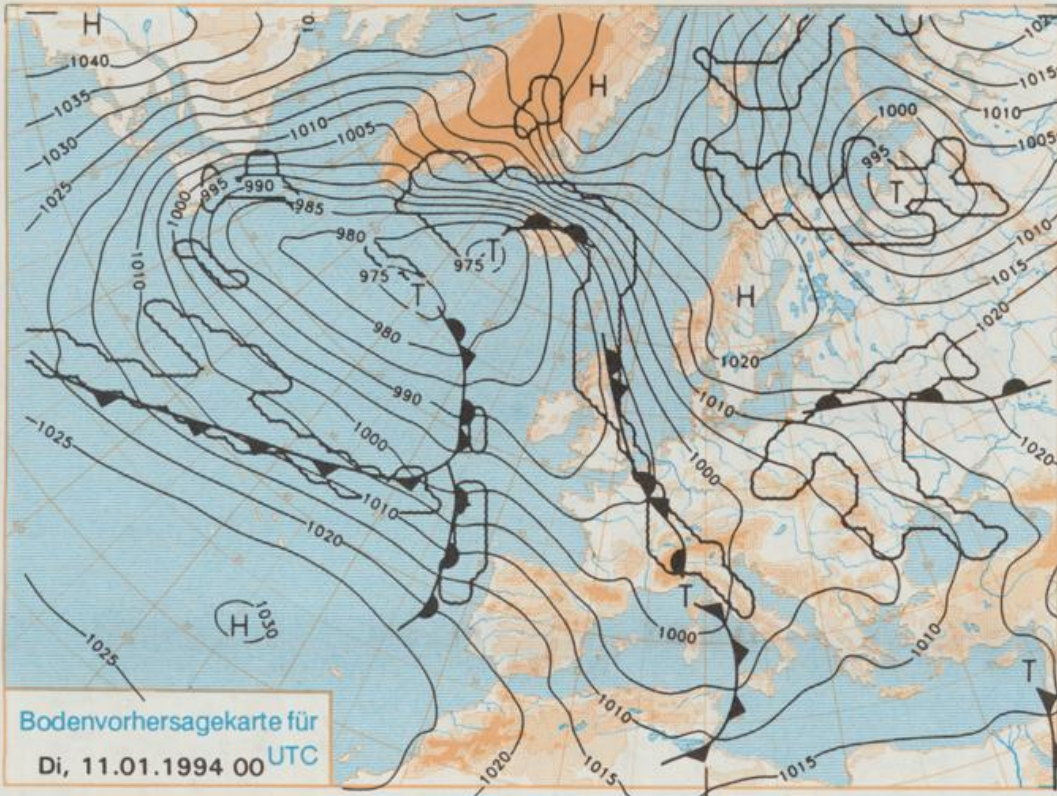
Erscheint täglich
Nur Postbezug

Druck und Verlag: Deutscher Wetterdienst, Zentralamt
Frankfurter Straße 135, 83067 Offenbach am Main
Postanschrift: 63004 (Postfach), Telefon: (069) 80 62-2283
Telex: (069) 4152871, Telefax: (069) 80 62-2484
Postgirokonto Frankfurt: BLZ 500 100 60, KINr. 490 31-606

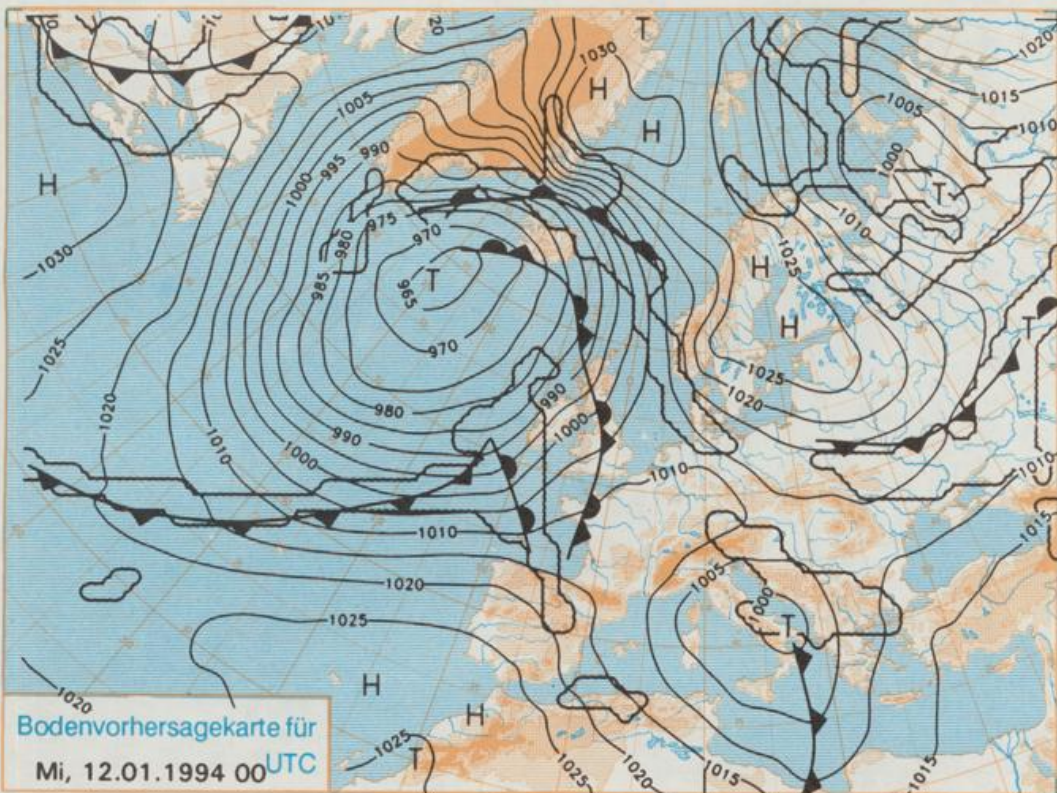
Jahrgang 1994

Sonntag, den 09. Januar

Nummer 9



Stereographische Projektion 1 : 60 000 000 60°N



Deutschland-Vorhersage für Dienstag, 11.01.1994

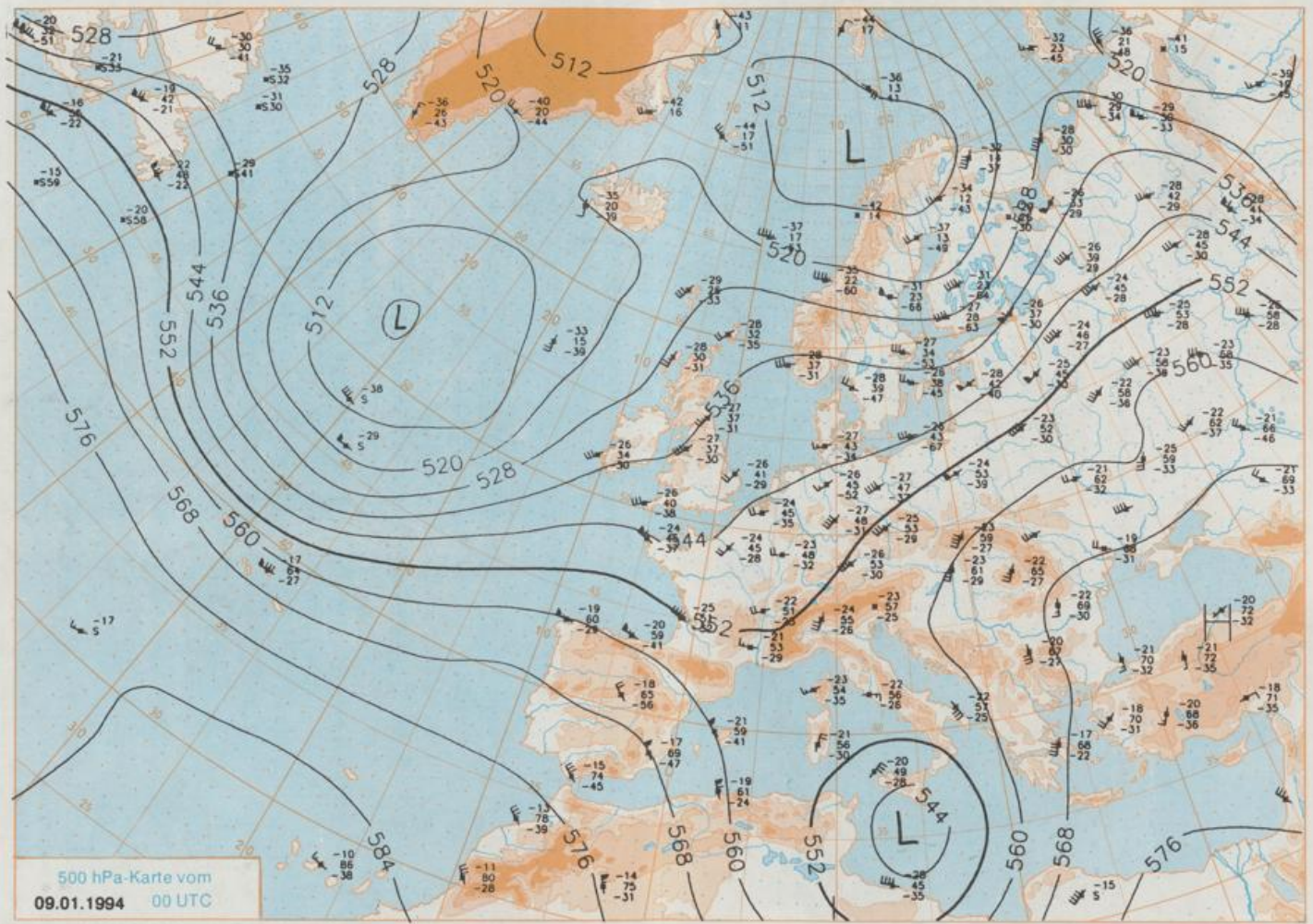
Das am Sonntag (09.01.94) über Frankreich und Spanien angelangte Frontensystem schwächt sich bei seiner weiteren Ostverlagerung ab und löst sich anschließend auf. Auch die nachfolgenden Tiefausläufer erreichen gerade noch das westliche Deutschland und verlieren dann ihre Wetterwirksamkeit, so daß insgesamt der Einfluß des skandinavischen Hochs überwiegt. Allerdings sind noch größtenteils feuchte Luftmassen wetterbestimmend.

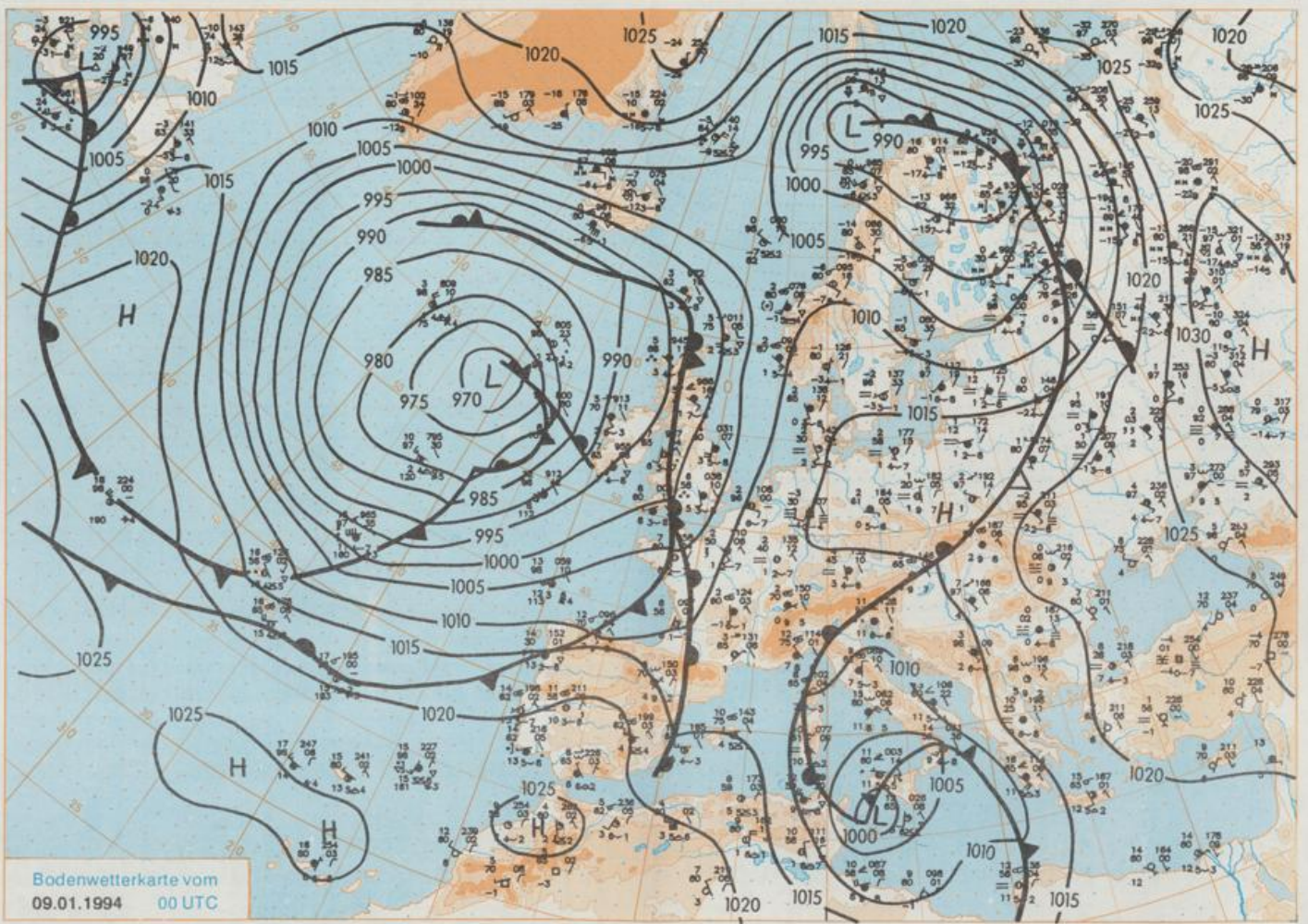
Teils starke, teils aufgelockerte Bewölkung und vor allem im Westen Deutschlands gelegentlich etwas Regen. Frühtemperaturen zwischen minus 4 und 1 Grad C. Tageshöchsttemperaturen 2 bis 7 Grad C. Schwacher bis mäßiger Wind um Süd.

Weitere Aussichten für Mittwoch, 12.01.1994

Wenig Änderung.

Schutzgebühr monatlich DM 28,-
einschließlich Versandkosten,
Einzelpreis DM 1,20
zuzüglich Versandkosten





Wettermeldungen von Sonntag, dem 9. Januar 1994 06 UTC

Station	Bar.-höhe (m)	Luftdr. red.NN (hPa)	Wetter	Deutschland										Extremwerte der Lufttemperatur					
				Wind km/h	Temperaturen (Grad C)					Sonne Vort. Std.	RR 24h mm	Schnee höhe cm	in der Dekade vom 1.01. bis 10.01.						
					Luft 2 m	Tau- punkt	Max Vortag	Mittel	Min				Nacht 2 m	seit	Tmax Datum	Tmin Datum			
Heigoland	8	1012.6	wolkenlos	S	26	3.1	1.7	5.9	4.5	3.1	2	3.6	0.0		1953	10.8	2.01.1988	-8.7	10.01.1987
List / Sylt	29	1013.2	leicht bew.	SSE	22	1.0	0.7	5.5	3.0	0.9	-0	3.1			1937	9.8	2.01.1988	-14.7	10.01.1987
Schleswig	48	1014.6	wolkenlos	ESE	11	0.4	0.3	5.0	3.1	0.3	-1	0.9	0.0		1947	11.7	2.01.1988	-16.6	8.01.1985
Kiel	31	1014.7	wolkenlos	ESE	5	0.1	-0.3	6.0	3.1	0.1	-2	4.8	0.0		1940	11.8	6.01.1983	-18.1	10.01.1986
Arkona	42	1017.5	bedeckt	SE	11	0.3	-0.1	3.9	2.0	-1.1	-2	0.9			1951	10.7	10.01.1991	-10.7	10.01.1985
Norderney	16	1012.1	wolkenlos	SSE	15	0.1	-0.4	4.5	4.2	0.0	-1	1.1			1947	11.6	2.01.1988	-15.5	7.01.1947
Bremerhaven	11	1013.5	wolkenlos	SE	11	0.0	-0.6	4.8	4.2	-0.1	-1	0.4			1949	12.2	2.01.1988	-14.2	1.01.1970
Cuxhaven	12	1013.7	wolkenlos	SSE	13	-0.1	-0.9	4.8	4.0	-0.1	-3	1.1			1946	12.4	2.01.1988	-15.7	4.01.1971
Hamburg/Flugh.	16	1014.6	leicht bew.	ESE	4	0.3	-0.6	5.5	4.4	0.3	-3	1.4	0.1		1891	12.8	10.01.1991	-21.4	2.01.1940
Lübeck	15	1015.2	leicht bew.	ESE	11	-1.9	-2.4	6.2	2.4	-2.2	-5	2.4			1890	13.0	10.01.1991	-19.9	10.01.1940
Boltenhagen	17	1015.2	wolkenlos	SE	15	0.1	-0.2	5.8	3.2	-1.7	-3	2.0	0.1		1951	13.1	10.01.1991	-17.4	9.01.1985
Schwerin	67	1015.3	wolkenlos	ESE	8	0.2	-0.9	5.2	3.1	-0.3	-4	1.0			1947	13.3	10.01.1991	-19.8	7.01.1985
Warnemünde	10	1016.5	bedeckt	SE	11	1.1	1.0	5.6	3.4	0.2	0	1.7			1951	12.9	10.01.1991	-17.8	1.01.1979
Teterow	50	1016.1	wolkenlos	ESE	8	-0.5	-0.9	5.0	3.1	-1.2	-4	0.4			1947	13.4	10.01.1991	-25.4	10.01.1985
Barth	7	1017.0	Nebel	still		0.1	0.1	5.4	2.5	-0.8	-1	1.7							
Greifswald	6	1017.2	stark bew.	E	4	0.3	-0.5	5.4	3.0	-1.7	-4	1.4			1951	13.3	10.01.1991	-23.1	10.01.1985
Ueckermünde	7	1018.0	bedeckt	still		-0.2	-0.6	5.4	2.4	-1.0	-4	0.1			1951	12.8	6.01.1983	-23.2	10.01.1985
Emden	12	1012.0	wolkenlos	still		-0.7	-1.1	4.7	4.2	-0.7	-2				1947	12.1	2.01.1988	-17.4	10.01.1963
Bremen/Flugh.	5	1013.4	wolkenlos	SE	13	-0.8	-1.0	5.4	2.9	-1.2	-3		0.3		1890	13.3	10.01.1991	-20.6	4.01.1979
Soi tau	78	1014.3	wolkenlos	SE	5	-1.3	-1.6	5.1	3.2	-1.6	-3		0.0		1948	12.7	10.01.1991	-22.8	4.01.1971
Boizenburg	46	1015.4	wolkenlos	SE	9	-0.3	-0.3	5.3	3.4	-0.6	-2	0.9	0.1		1951	12.1	2.01.1988	-19.6	4.01.1971
Lüchow	18	1015.4	wolkig	E	5	-1.1	-1.1	5.1	3.0	-1.9	-4		0.0		1955	13.3	10.01.1991	-22.9	4.01.1971
Seehausen/Altm.	23	1016.2	wolkenlos	still		-1.6	-2.1	5.5	2.9	-1.6	-3	0.1	0.0						
Marnitz	87	1015.8	Nebel	still		-2.0	-2.2	4.8	3.9	-2.0	-5	X							
Neuruppin	39	1016.7	leicht bew.	NE	8	-1.4	-1.7	5.6	1.8	-2.1	-5	2.7							
Neubrandenburg	80	1017.1	Nebel	ESE	13	-0.7	-1.3	4.9	3.2	-0.8	-1	0.4							
Angermünde	55	1017.0	Nebel	still		-1.2	-1.2	5.2	1.5	-1.6	-4	1.0	0.0		1951	14.4	10.01.1991	-23.9	7.01.1985
Lingen	26	1011.7	wolkenlos	ESE	9	-0.7	-1.1	5.6	3.4	-0.8	-3	0.7			1951	12.9	10.01.1991	-19.8	8.01.1985
Münst.-Osn./Flugh.	52	1012.8	wolkenlos	ESE	8	-1.2	-1.2	6.7	2.6	-1.2	-5	3.4							
Osnabrück	97	1012.9	wolkenlos	ESE	5	-1.7	-2.6	6.1	2.8	-1.7	-5	2.6			1953	12.9	2.01.1988	-17.2	4.01.1979
Bad Salzuflen	139	1013.3	wolkig	SSE	9	1.3	-0.5	6.4	3.1	0.0	-3	1.3			1935	13.2	2.01.1988	-20.5	2.01.1940
Hannover/Flugh.	59	1013.5	leicht bew.	E	9	-1.8	-3.3	5.7	3.4	-1.9	-4	0.9			1936	13.7	2.01.1988	-22.1	10.01.1940
Braunschweig	88	1014.5	leicht bew.	ESE	9	0.5	-0.3	6.2	3.3	-0.6	-4	3.4			1891	13.6	2.01.1921	-20.3	4.01.1971
Gardelegen	48	1015.5	wolkenlos	E	5	-2.0	-2.4	6.2	3.2	-2.2	-4	0.4							
Magdeburg	84	1015.6	Nebel	NW	8	-2.1	-2.9	7.4	3.0	-2.1	-5	4.3			1947	14.8	10.01.1991	-23.8	4.01.1971
Potsdam	99	1016.1	gef. Nebel	E	13	-1.0	-1.3	6.7	3.4	-1.5	-2	2.6	0.0		1893	14.5	10.01.1991	-21.4	10.01.1940
Berlin-Temp.	49	1016.3	gef. Nebel	ESE	9	-1.2	-1.4	6.7	3.5	-2.4	-6	1.2	0.0		1878	15.5	10.01.1991	-20.0	6.01.1947
Lindenberg	112	1016.0	Nebel	E	13	-0.3	-0.8	6.4	2.8	-0.8	-3	2.2			1947	14.8	10.01.1991	-21.5	1.01.1979
Manschnow	16	1017.1	gef. Nebel	still		-2.0	-2.5	6.1	2.0	-2.5	-5	1.5							
Düsseldorf/Flugh.	41	1011.3	wolkenlos	SSE	17	1.5	-1.3	6.0	3.4	-0.5	-4	5.6			1970	14.7	10.01.1991	-19.1	8.01.1985
Bocholt	24	1011.4	wolkenlos	SE	8	-0.4	-1.4	5.8	2.9	-0.8	-3	2.0			1947	13.4	2.01.1988	-20.6	8.01.1985
Essen	161	1012.0	leicht bew.	S	13	1.4	-0.9	5.4	2.7	0.4	-2	4.8			1935	14.1	10.01.1991	-16.7	1.01.1979
Kahler Asten	859	-	in Wolken	SSE	26	-1.4	-1.6	-0.7	-1.7	-3.1	-6	0.5	0.0	41	1955	8.5	10.01.1971	-24.1	1.01.1979
Bad Lippspringe	158	1013.1	stark bew.	ESE	17	2.0	0.1	6.7	3.4	-2.0	-3	2.9			1951	14.4	10.01.1991	-21.5	5.01.1979
Kassel	233	1014.5	leicht bew.	still		-0.7	-1.2	5.3	1.9	-1.8	-5	3.1			1951	12.5	10.01.1991	-19.6	1.01.1979
Göttingen	171	1014.4	wolkig	S	2	-0.7	-1.7	6.8	2.9	-1.2	-3	5.2			1947	13.7	10.01.1991	-21.0	10.01.1963
Leinefelde	356	1014.6	leicht bew.	still		-0.7	-1.1	5.1	1.8	-1.8	-6	5.1			1957	12.9	10.01.1991	-22.7	6.01.1971
Braunlage	610	1014.8	stark bew.	NNE	5	-0.6	-0.8	1.9	-0.7	-3.7	-8	0.7		17	1936	11.6	10.01.1971	-22.8	7.01.1947
Brocken	1153	-	in Wolken	S	33	-2.8	-2.9	-2.4	-3.0	-3.6	-5	0.8		165	1951	9.1	6.01.1973	-27.5	1.01.1979
Artern	166	1015.3	gef. Nebel	still		-0.8	-0.8	6.7	2.8	-1.7	-4	5.4			1954	15.3	10.01.1991	-20.3	7.01.1979
Leipzig/Flugh.	141	1014.4	Regen	SE	13	1.9	0.8	6.4	2.9	0.1	-4		0.0		1951	15.9	10.01.1991	-19.8	1.01.1979
Wittenberg	106	1015.2	leicht bew.	E	8	0.6	0.5	7.6	2.5	-0.9	-4	4.2			1951	15.6	10.01.1991	-21.3	1.01.1979
Oschatz	152	1014.8	bedeckt	still		0.5	-0.1	6.7	2.1	-1.7	-4	2.1	0.0						
Dresden/Flugh.	230	1014.5	wolkig	ESE	4	2.1	0.6	6.4	3.3	0.9	-1	0.5			1917	16.1	10.01.1991	-22.2	10.01.1940
Doberlug-Kir.	99	1015.4	wolkenlos	E	13	-0.2	-0.3	7.0	1.9	-2.7	-6	2.0	0.0		1951	14.1	6.01.1988	-24.9	3.01.1971
Cottbus	69	1015.9	stark bew.	E	9	-0.1	-0.7	6.2	1.2	-2.4	-5	0.2	0.0		1951	16.1	10.01.1991	-23.0	8.01.1985
Görlitz	238	1015.3	wolkenlos	ENE	8	2.7	0.9	6.2	3.0	0.0	-3	0.5	0.0		1951	16.0	10.01.1991	-23.5	8.01.1985
Aachen	205	1010.7	leicht bew.	S	11	-0.1	-1.4	5.3	2.7	-0.9	-3	5.2			1891	14.5	10.01.1991	-17.4	1.01.1979
Nürnberg	629	1012.9	bedeckt	S	15	-1.6	-1.9	-0.4	-1.0	-2.3	-3	2.0		Re	1947	10.5	3.01.1948	-20.5	1.01.1979
Köln-Bonn/Flugh.	99	1012.1	wolkenlos	ESE	13	0.9	-1.0	5.8	2.2	-0.3	-3	5.1			1958	15.5	10.01.1991	-22.8	8.01.1985
Bendorf	132	1013.2	leicht bew.	E	4	0.3	0.3	5.0	2.5	-0.8	-2	2.3			1951	16.1	10.01.1991	-16.1	1.01.1979
Bad Marienberg	555	1013.0	stark bew.	SSE	15	0.1	-0.4	1.1	-0.3	-1.8	-4	2.1			1963	10.8	10.01.1991	-21.4	1.01.1979
Gießen	195	1013.5	stark bew.	N	4	0.8	0.3	6.3	1.8	-0.8	-3	4.4	0.2		1939	15.4	10.01.1991	-22.2	3.01.1940
Bad Hersfeld	225	1014.8	stark bew.	NNE	4	0.0	-0.8	6.6	1.7	-1.8	-4	0.9			1949	14.6	10.01.1991	-20.8	5.01.1979
Wasserkuppe	925	-	in Wolken	SE	17	-0.6	-0.6	-0.8											