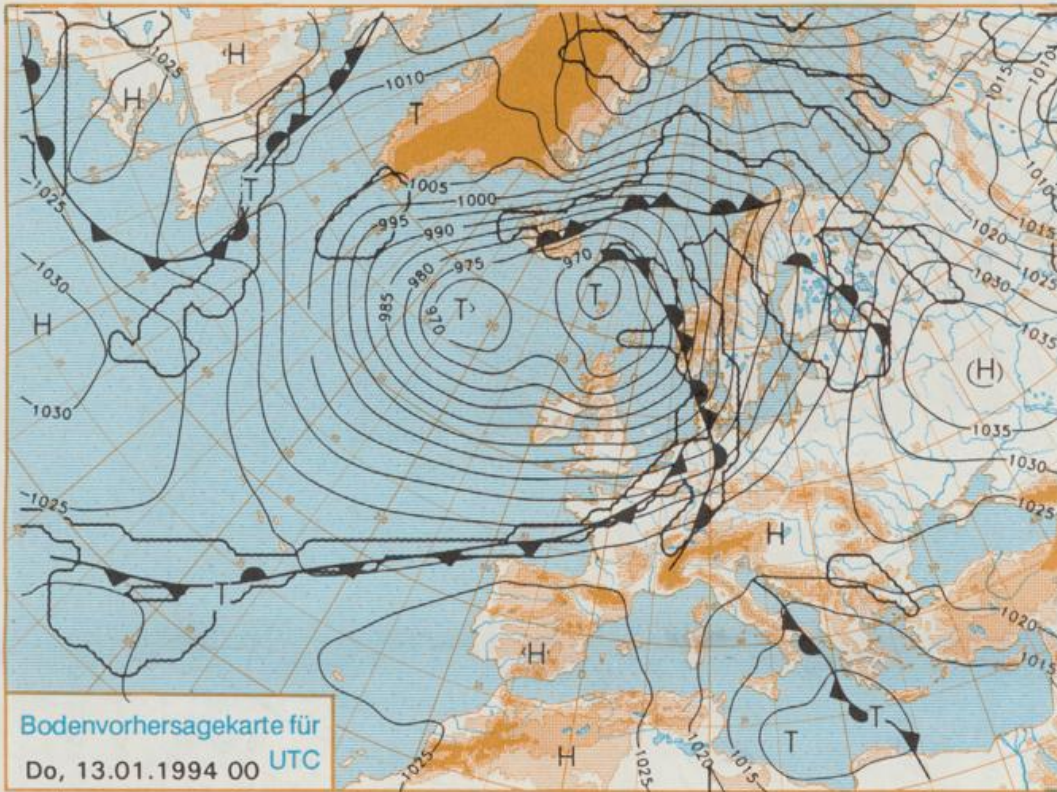


Erscheint täglich  
Nur PostbezugDruck und Verlag: Deutscher Wetterdienst, Zentralamt  
Frankfurter Straße 135, 63067 Offenbach am Main  
Postanschrift: 63004 (Postfach), Telefon: (069) 80 62-2283  
Telex: (069) 4152871, Telefax: (069) 80 62-2484  
Postgirokonto Frankfurt: BLZ 500 100 60, KINr. 490 31-606Schutzgebühr monatlich DM 2,-  
einschließlich Versandkosten  
Einzelpreis DM 1,-  
zuzüglich Versandkosten

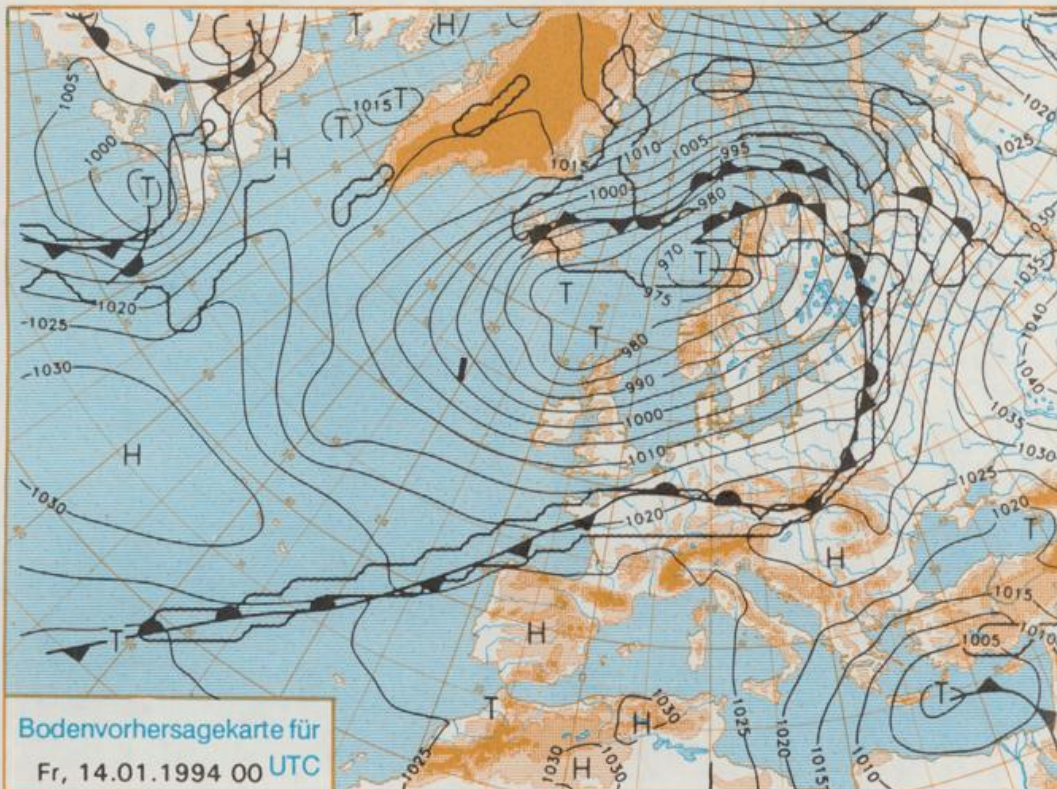
Jahrgang 1994

Dienstag, den 11. Januar

Nummer 11



Stereographische Projektion 1 : 60 000 000 60°N



## Deutschland-Vorhersage für Donnerstag, 13.01.1994

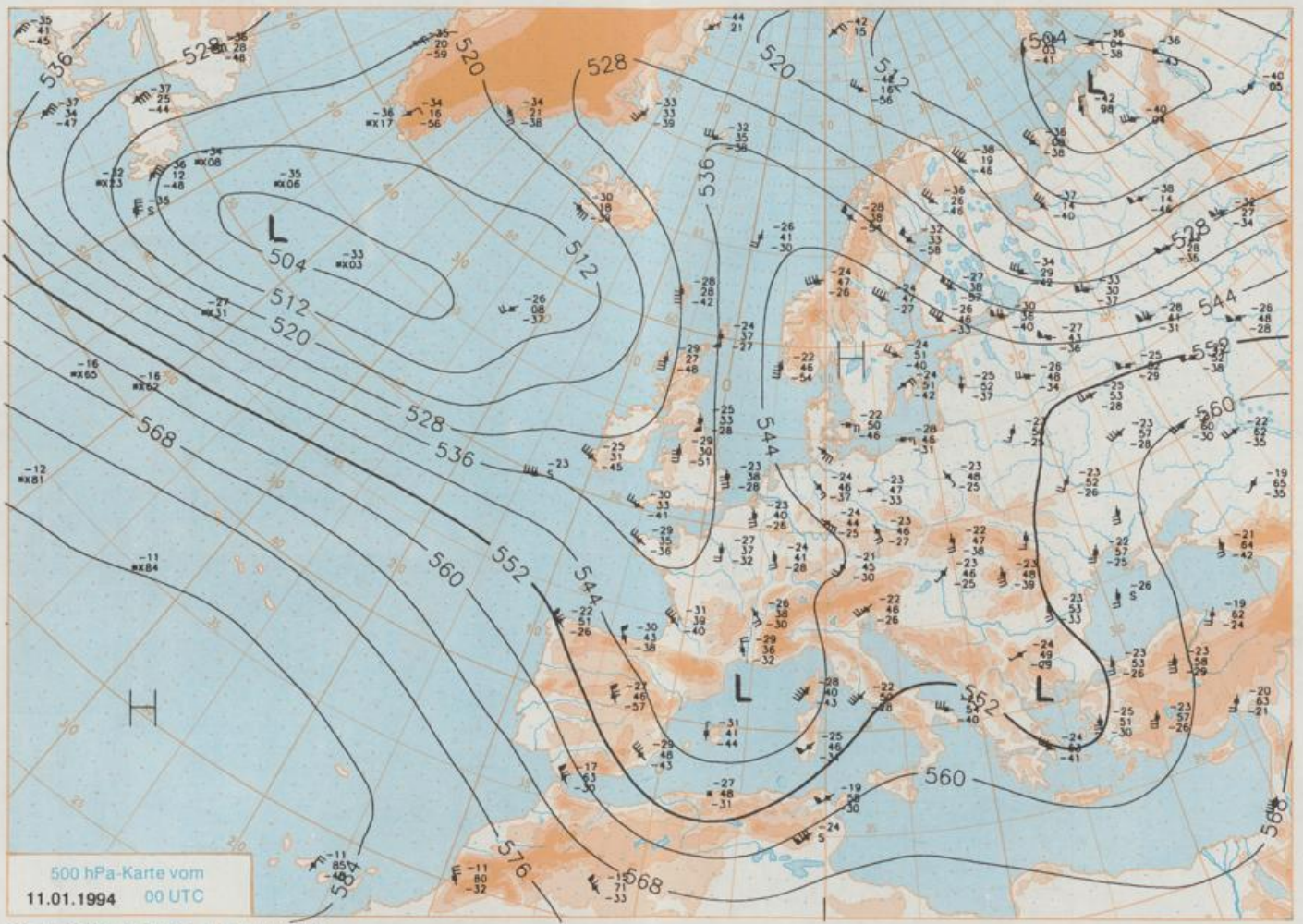
Die Ausläufer eines am Dienstag um 00 UTC südlich von Grönland angelangten und sich langsam ostwärts verlagernden Tiefdrucksystems überqueren rasch den Norden Deutschlands, während sie - durch Wellenbildung verzögert - über der Mitte und dem Süden nur langsam Richtung Alpen vorankommen. Sie führen vorübergehend milde, sonst in Bodennähe erwärmte Merresluft nach Mitteleuropa.

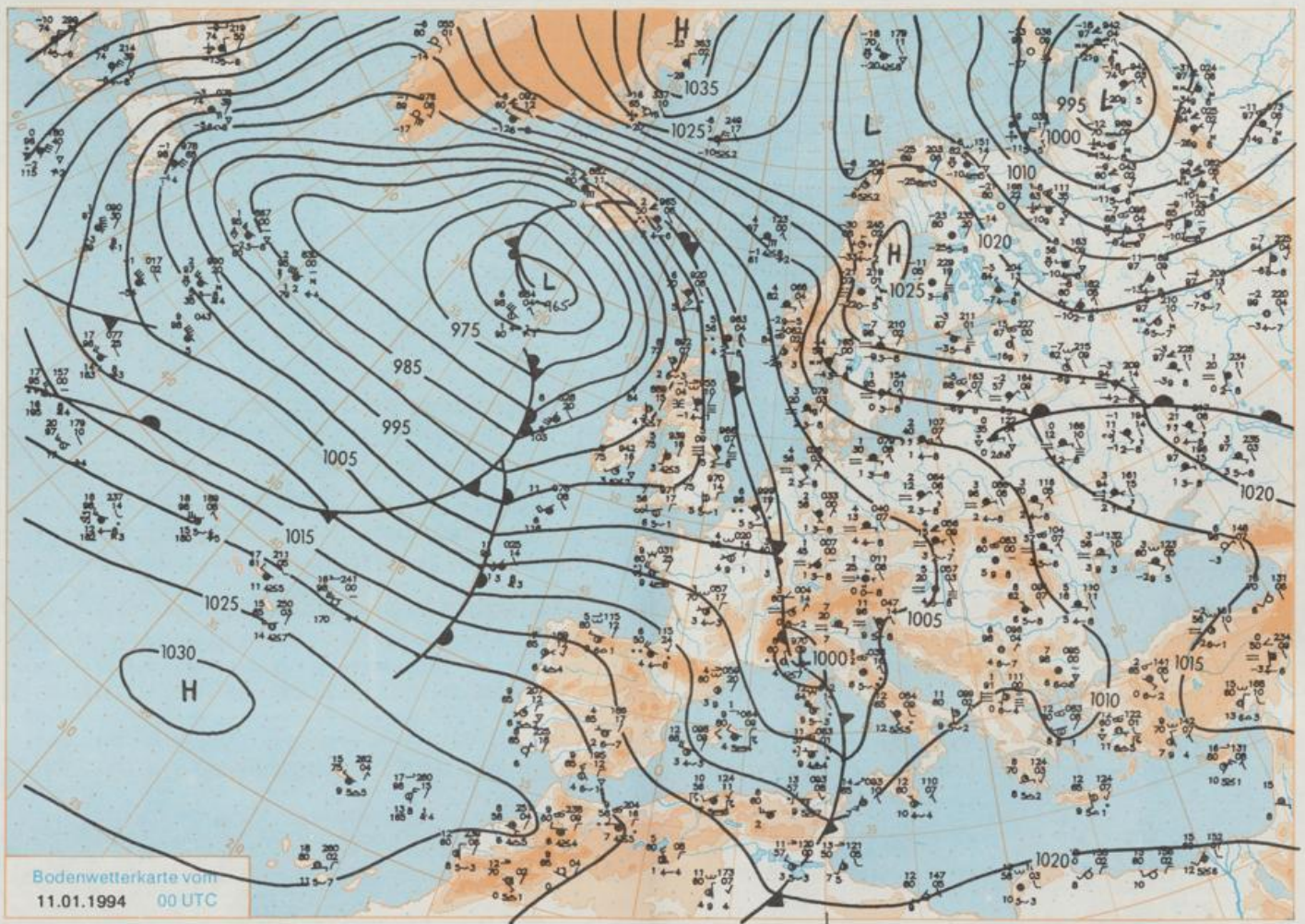
Im Norden zunächst bedeckt und von West nach Ost Durchzug eines Regengebietes. Danach Übergang zu wechselnder Bewölkung mit einzelnen Schauern. In der Mitte und im Süden stark bewölkt bis bedeckt und vor allem im Süden zum Teil länger andauernder Regen. Tiefsttemperaturen 1 bis 6 Grad C. Höchsttemperaturen 7 bis 11 Grad C. Vor allem im Norden auffrischer Wind um Südwest.

## Weitere Aussichten für Freitag, 14.01.1994

Auch im Süden Übergang zu wechselnder, vielfach starker Bewölkung mit einzelnen Schauern. Temperaturrückgang.

Schutzgebühr monatlich DM 2,-  
einschließlich Versandkosten,  
Einzelpreis DM 1,20  
zuzüglich Versandkosten





Stereographische Projektion 1 : 30 000 000 60°N

Wettermeldungen von Dienstag, dem 11. Januar 1994 06 UTC

Station	Bar.-höhe (m)	Luftdr. red. (hPa)	Wetter	Deutschland										Extremwerte der Lufttemperatur					
				Wind km/h	Temperatur (Grad C)		Sonne Vort. Std.	RR 24h mm	Schnee höhe cm	in der Dekade vom 11.01. bis 20.01.		Datum							
					Luft 2m	Tau-punkt				Max Vortag	Mittel	Min	Nacht	Tmax	Tmin	Datum	Datum		
Holgoland	8	1004.9	bedeckt	SE	44	3.4	2.1	4.3	3.6	3.3	3	0.0	1953	10.3	14.01.1993	-10.7	11.01.1987		
List / Sylt	29	1006.2	bedeckt	ESE	35	1.5	1.4	3.3	2.9	1.5	1	0.0	1937	10.0	15.01.1975	-15.7	11.01.1987		
Schleswig	48	1006.9	Sprühregen	ESE	17	0.7	0.7	3.4	2.4	0.8	1	0.0	1947	11.4	14.01.1993	-19.5	11.01.1947		
Kiel	31	1007.1	bedeckt	ESE	15	0.8	0.8	4.0	2.7	0.7	1	0.3	1940	12.4	16.01.1993	-16.8	15.01.1982		
Arkona	42	1008.9	stark bew.	E	30	1.7	1.3	2.3	1.8	1.1	1	0.0	1951	11.1	17.01.1993	-14.2	14.01.1987		
Norderney	18	1004.3	bedeckt	SSE	15	2.6	2.2	3.1	2.4	2.3	2	0.0	1947	11.3	13.01.1993	-14.4	14.01.1987		
Brmerhaven	11	1004.5	bedeckt	ESE	22	2.9	2.0	4.0	3.5	2.8	3	0.0	1949	13.0	14.01.1993	-17.2	14.01.1987		
Cuxhaven	12	1005.1	bedeckt	ESE	39	2.5	2.0	4.0	3.4	2.5	2	0.0	1946	12.9	14.01.1993	-14.5	14.01.1987		
Hamburg/Flugh.	18	1006.3	Sprühregen	E	13	1.4	1.1	4.6	3.7	1.4	1	0.0	1891	14.4	20.01.1930	-18.4	18.01.1893		
Lübeck	15	1006.4	Sprühregen	ESE	18	1.0	0.5	4.4	3.5	1.0	1	0.0	1890	13.5	20.01.1930	-24.3	18.01.1893		
Boltenhagen	17	1006.3	bedeckt	E	35	1.1	0.8	3.5	2.4	0.8	1	0.2	1951	13.0	16.01.1993	-18.5	14.01.1987		
Schwerin	67	1005.7	bedeckt	E	18	0.7	-0.1	4.1	2.5	0.5	0	0.0	1947	13.0	17.01.1993	-21.5	11.01.1947		
Warnemünde	10	1007.7	Sprühregen	E	13	1.2	1.1	3.6	2.3	0.8	1	0.0	1951	12.9	17.01.1993	-17.2	19.01.1963		
Teterow	50	1006.6	bedeckt	E	17	1.0	0.8	3.4	2.1	0.5	0	0.0	1947	13.0	17.01.1993	-21.9	19.01.1963		
Barth	7	1008.1	stark bew.	E	21	1.4	1.4	2.8	1.7	0.7	1	0.0	1951	12.7	17.01.1993	-20.9	19.01.1963		
Greifswald	8	1007.9	stark bew.	ENE	13	1.4	1.1	3.2	1.9	0.6	0	0.0	1951	13.0	17.01.1993	-26.9	19.01.1963		
Ueckermünde	7	1007.8	bedeckt	NE	22	1.4	1.0	2.8	1.7	0.8	1	0.0	1951	13.0	17.01.1993	-26.9	19.01.1963		
Emden	12	1003.9	bedeckt	SE	18	2.1	1.8	2.6	2.1	1.6	2	0.0	1947	13.1	14.01.1993	-20.6	17.01.1963		
Bremen/Flugh.	5	1004.5	bedeckt	E	13	3.0	2.5	3.7	3.3	3.0	3	0.0	1890	14.6	14.01.1993	-21.8	18.01.1893		
Soltau	78	1005.0	Sprühregen	E	13	1.4	1.4	3.5	3.4	1.4	2	0.0	1948	14.4	14.01.1993	-20.7	14.01.1987		
Boizenburg	46	1006.3	stark bew.	ESE	13	0.8	0.8	4.2	2.6	0.8	1	0.1	1951	13.4	14.01.1993	-22.1	14.01.1987		
Lüchow	18	1005.5	Sprühregen	NE	13	1.5	1.5	4.6	3.0	1.4	1	0.0	1955	13.7	16.01.1993	-24.2	14.01.1987		
Seehausen/Altm.	23	1005.9	Sprühregen	ENE	17	1.5	1.3	4.5	2.8	1.4	1	0.0	1951	13.4	14.01.1993	-22.1	14.01.1987		
Marnitz	87	997.6	bedeckt	E	13	0.5	0.4	3.9	2.4	0.5	2	X 0.0	1951	13.7	17.01.1993	-27.1	14.01.1987		
Neuruppin	39	1006.2	bedeckt	ENE	11	1.4	1.2	3.8	2.2	1.3	1	0.1	1951	13.7	17.01.1993	-27.1	14.01.1987		
Neubrandenburg	80	1006.9	Sprühregen	ENE	22	0.8	0.6	2.8	1.5	0.3	0	0.0	1951	13.7	17.01.1993	-27.1	14.01.1987		
Angermünde	55	1006.0	bedeckt	ENE	21	1.3	1.3	2.7	1.9	1.1	0	0.0	1951	13.7	17.01.1993	-27.1	14.01.1987		
Lingen	26	1003.2	stark bew.	ESE	8	1.5	1.3	4.5	2.5	1.4	-0	1.4	1951	15.1	13.01.1993	-18.3	13.01.1968		
Münst.-Osn./Flugh.	52	1003.5	leicht bew.	uml	2	0.0	0.0	5.4	2.8	0.0	-2	3.7	1953	14.7	14.01.1993	-20.4	14.01.1987		
Osnabrück	97	1003.8	leicht bew.	E	5	0.8	-0.2	4.2	2.4	0.8	-2	4.1	1935	14.2	14.01.1993	-20.6	14.01.1987		
Bad Salzungen	139	1004.1	bedeckt	NE	8	1.6	1.2	4.3	2.7	1.4	-1	2.6	1936	14.7	14.01.1993	-22.4	14.01.1987		
Hannover/Flugh.	59	1004.2	bedeckt	E	17	2.1	1.2	3.3	2.4	2.1	2	0.0	1891	14.8	20.01.1930	-22.6	16.01.1893		
Braunschweig	88	1004.3	bedeckt	E	13	1.7	1.5	3.6	3.3	1.5	2	0.0	1947	13.4	17.01.1993	-23.7	20.01.1963		
Gardelegen	48	1005.2	Nebel	E	13	1.7	1.2	4.6	2.8	1.5	2	0.0	1893	13.0	17.01.1993	-25.7	19.01.1893		
Magdeburg	84	1004.8	bedeckt	NE	9	2.1	1.5	4.9	3.2	1.9	2	0.0	1876	13.6	17.01.1993	-23.1	19.01.1876		
Potsdam	99	1005.2	Sprühregen	ENE	17	1.6	1.6	3.7	2.0	1.5	2	0.2	1947	14.0	14.01.1993	-22.6	14.01.1987		
Berlin-Temp.	49	1005.3	Sprühregen	ENE	17	1.7	1.5	3.7	2.2	1.7	2	0.0	1947	14.0	14.01.1993	-22.6	14.01.1987		
Lindenberg	112	1004.4	stark bew.	ENE	11	1.7	1.7	2.4	1.7	1.6	2	0.0	1947	14.0	14.01.1993	-22.6	14.01.1987		
Manschnow	16	1005.1	stark bew.	ENE	15	1.7	1.1	2.7	2.2	1.7	1	0.0	1970	16.4	13.01.1993	-15.7	14.01.1987		
Düsseldorf/Flugh.	41	1003.0	stark bew.	ESE	11	3.1	0.6	6.6	4.6	2.8	2	2.1	1947	15.4	13.01.1993	-17.4	13.01.1968		
Bocholt	24	1003.1	Sprühregen	SE	4	1.8	1.3	6.5	3.0	0.5	-1	0.3	1935	15.3	13.01.1993	-17.1	14.01.1987		
Essen	161	1003.3	wolkig	S	8	2.4	1.2	7.5	4.5	2.4	-50	2.0	1955	11.4	17.01.1982	-20.0	11.01.1987		
Kahler Asten	859	-	wolkig	ENE	17	-0.6	-1.7	-0.6	-0.1	-0.9	-5	39	1951	14.4	14.01.1993	-22.2	18.01.1963		
Bad Lippspringe	158	1004.0	leicht bew.	SE	4	0.6	0.0	3.9	2.5	0.3	-2	2.3	1951	13.3	15.01.1975	-19.7	14.01.1987		
Kassel	233	1003.8	bedeckt	NNE	2	2.5	1.6	3.0	1.8	1.7	1	0.0	1947	13.4	14.01.1993	-25.8	15.01.1960		
Göttingen	171	1003.5	bedeckt	NW	4	3.0	1.7	2.6	2.5	1.8	2	0.0	1957	12.7	14.01.1993	-22.8	14.01.1987		
Leinefelde	356	1003.4	bedeckt	E	8	1.7	1.5	1.3	1.5	0.8	1	0.0	1936	12.6	16.01.1982	-23.9	14.01.1987		
Braunlage	610	1003.8	Sprühregen	E	8	-0.3	-0.3	-0.1	-0.4	-1.2	-1	0.0	1951	11.0	17.01.1982	-23.3	12.01.1987		
Brocken	1153	-	gef. Sprühreg.	ESE	31	-0.9	-1.0	5.5	3.0	-1.5	-2	7.3	0.5	165	1951	10.2	14.01.1993	-23.6	14.01.1987
Artern	166	1003.8	Sprühregen	NE	18	2.1	2.1	3.5	2.6	2.1	2	0.2	1951	14.2	14.01.1993	-27.6	14.01.1987		
Leipzig/Flugh.	141	1003.1	Sprühregen	ENE	18	2.2	2.1	5.0	3.0	1.9	2	0.7	0.1	1951	13.8	14.01.1993	-23.1	14.01.1987	
Wittenberg	106	1004.0	bedeckt	NE	13	2.0	2.0	5.3	2.6	1.8	2	0.0	1917	16.2	17.01.1993	-25.3	13.01.1987		
Oschatz	152	1003.1	Sprühregen	NE	11	2.5	2.3	9.0	3.9	1.4	2	3.6	0.1	1951	14.9	14.01.1993	-27.2	14.01.1987	
Dresden/Flugh.	230	1002.5	Sprühregen	ENE	15	2.8	2.0	8.4	3.8	1.0	1	3.1	0.0	1951	14.8	17.01.1993	-24.5	11.01.1987	
Doberlug-Kir.	99	1003.9	Sprühregen	ENE	13	2.6	2.6	4.2	2.7	2.1	2	0.0	1951	14.8	17.01.1993	-24.5	11.01.1987		
Cottbus	69	1004.3	bedeckt	still	2.4	2.1	2.7	2.3	2.4	2	0.0	1951	13.9	12.01.1993	-27.5	14.01.1987			
Görlitz	238	1003.6	Nebel	E	13	2.7	2.3	1.5	0.6	1.0	1	0.0	1891	15.6	13.01.1993	-20.4	11.01.1945		
Aachen	205	1003.1	Regen	SW	9	5.1	4.6	9.4	5.3	2.9	1	1.4	2	1947	12.2	16.01.1947	-17.6	12.01.1987	
Nürnberg	629	1004.1	bedeckt	NNW	4	0.8	0.6	0.7	0.1	-0.4	-0	0.0	1958	15.0	16.01.1993	-23.4	14.01.1985		
Köln-Bonn/Flugh.	99	1003.3	leicht bew.	E	11	1.7	0.5	5.9	4.2	1.4	-1	1.0	1951	16.1	14.01.1993	-18.9	13.01.1968		
Bendorf	132	1004.1	stark bew.	ENE	4	2.3	2.1	5.4	4.4	1.6	1	0.0	1963	10.7	14.01.1993	-18.8	11.01.1987		
Bad Marienberg	555	1003.9	Nebel	S	2	-0.4	-0.4	1.1	0.3	-0.4	-1	0.0	1939	14.2	14.01.1993	-26.6	19.01.1940		
Giessen	195	1004.0	stark bew.	NNW	5	2.0	1.3	4.3	3.4	1.6	2	0.0	1949	13.4	14.01.1993	-21.5	14.01.1982		
Bad Hersfeld	225	1003.2	bedeckt	NNW	4	3.2	2.1	3.3	1.7	2.0	2	0.0	1936	10.4	15.01.1982	-22.7	11.01.1987		
Wasserkuppe	925	-	in Wolken	ENE	5	0.0	0.0	2.8	-0.7	-2.1	-3	2.9	8	1979	11.1	12.01.1993	-20.2	14.01.1987	
Meiningen	453	1002.8	bedeckt	NNW	8	1.9	1.1	1.7	1.5	1.1	1	0.0							