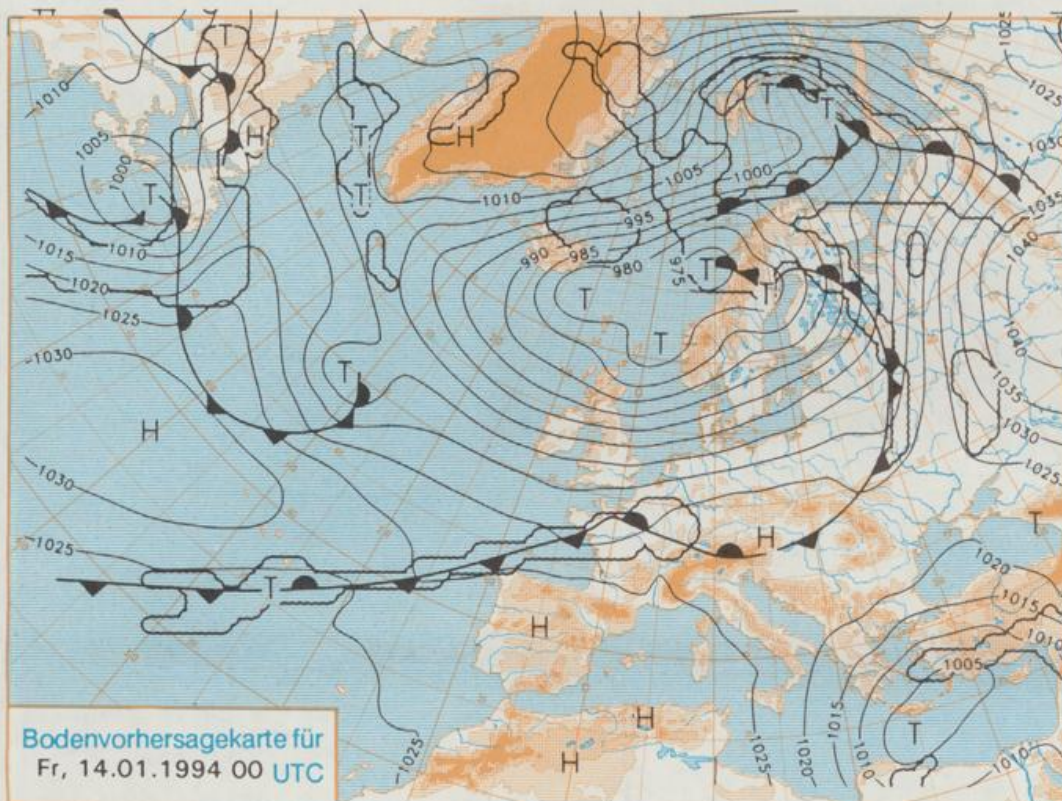


Erscheint täglich
Nur PostbezugDruck und Verlag: Deutscher Wetterdienst, Zentralamt
Frankfurter Straße 135, 63067 Offenbach am Main
Postanschrift: 63004 (Postfach), Telefon: (069) 80 62-2283
Telex: (069) 4152871, Telefax: (069) 80 62-2484
Postgirokonto Frankfurt: BLZ 500 100 60, KINr. 490 31-606

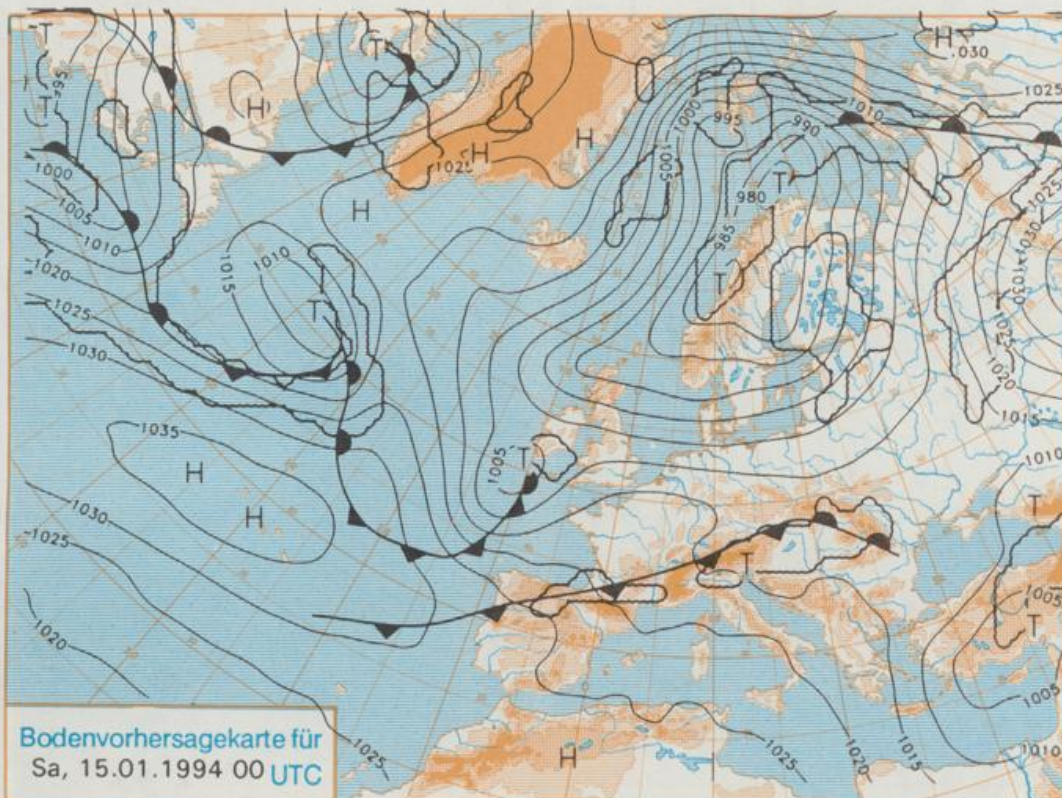
Jahrgang 1994

Mittwoch, den 12. Januar

Nummer 12



Stereographische Projektion 1 : 60 000 000 60°N



Deutschland-Vorhersage für Freitag, 14.01.1994

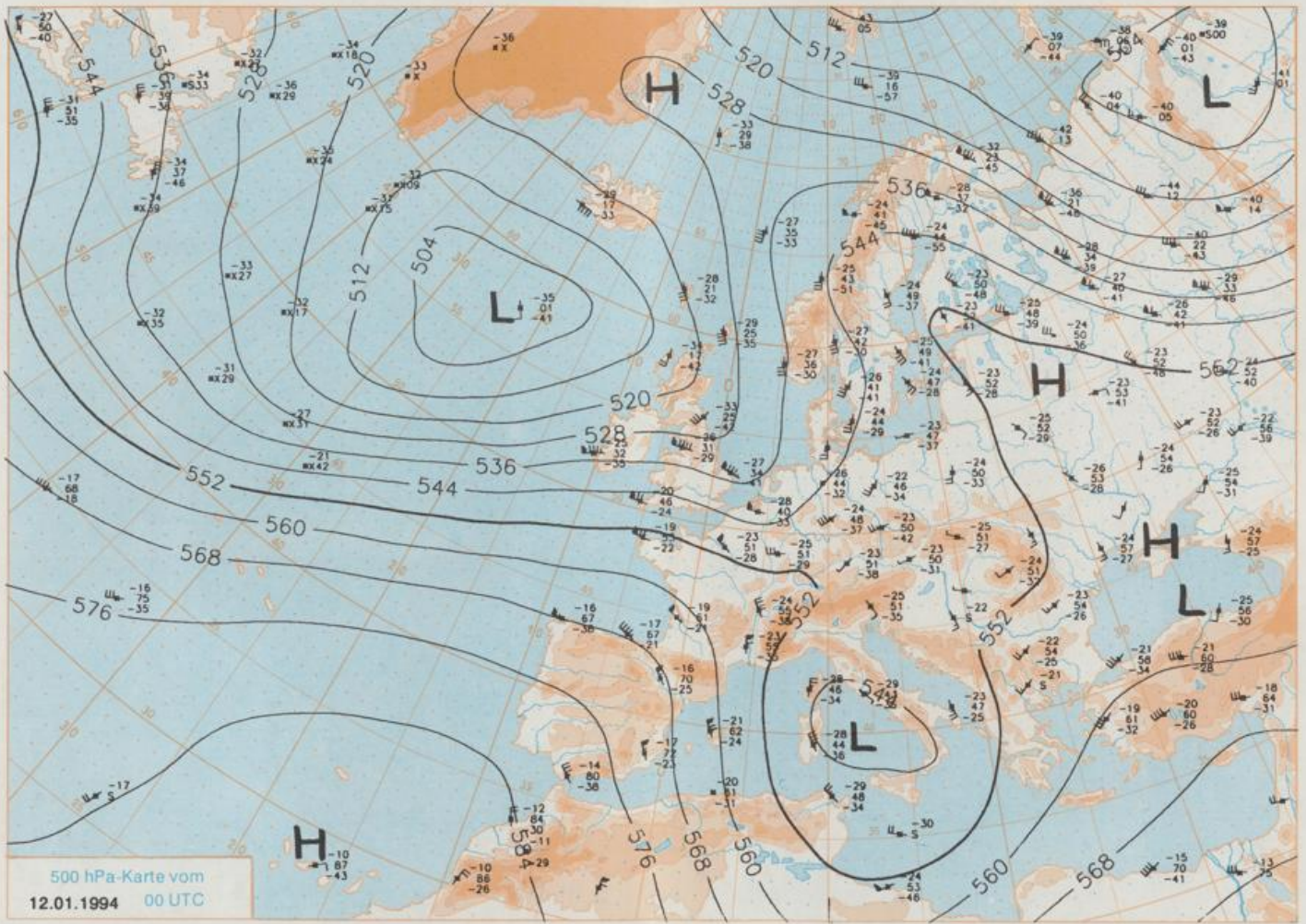
Während sich die am Mittwoch 00 UTC über die Nordsee und Frankreich verlaufenden Fronten auflösen, entwickelt sich die zum gleichen Zeitpunkt westlich von Irland angelangte Wellenstörung zum Sturmtief und dreht nach Norwegen ein. Sein Frontensystem zieht mit einer kräftigen westlichen Strömung rasch südostwärts über Deutschland hinweg. An seiner Kaltfront bildet sich eine flache Welle, die im Laufe des Freitags Süddeutschland zügig überqueren wird. Ihr folgt ein Schwall kälterer Meeresluft, die auch im weiteren Verlauf die wechselhafte Witterung über Mitteleuropa aufrecht erhalten wird.

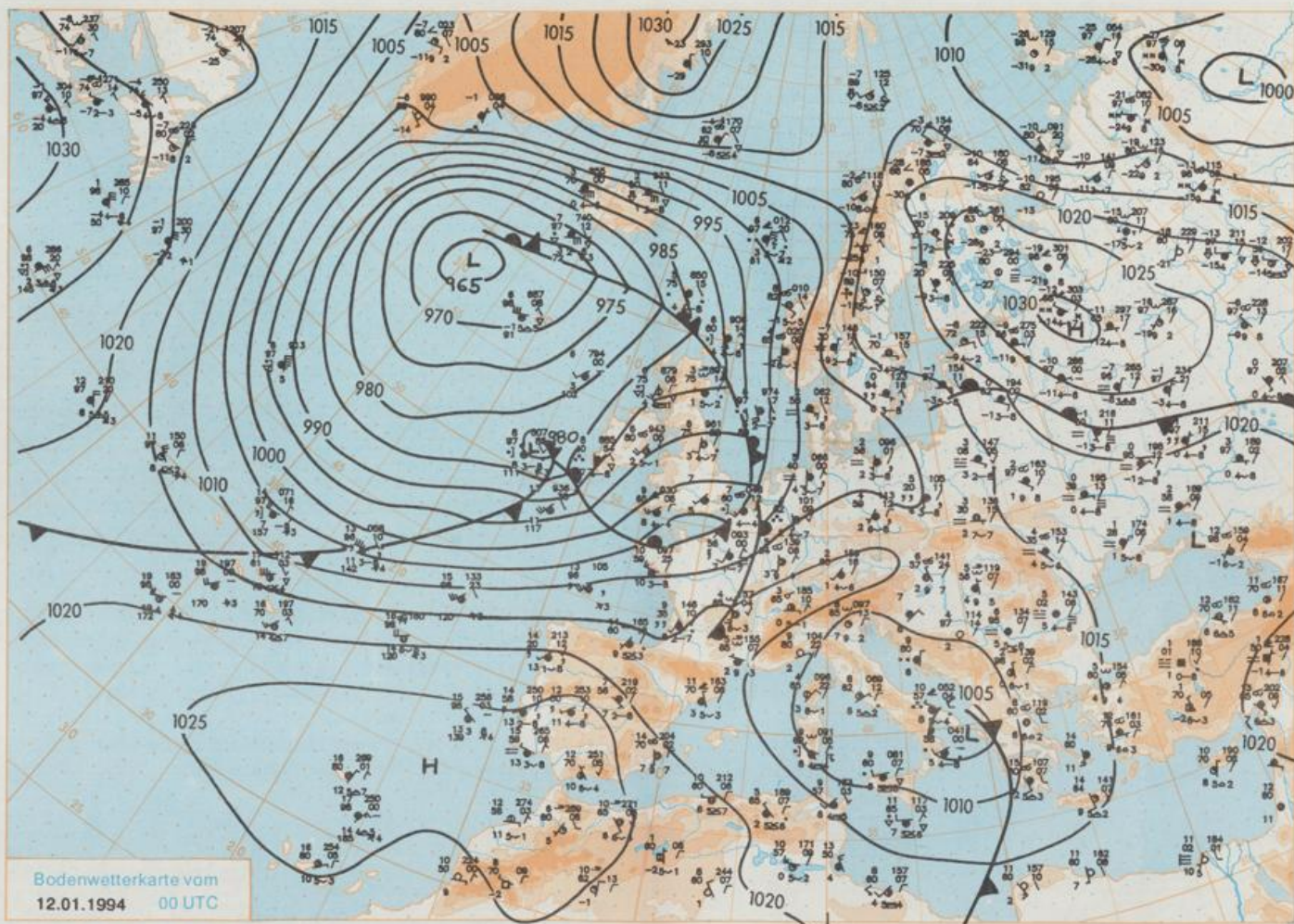
Etwa südlich des Mains im Tagesverlauf Durchzug eines Regengebiets, danach - wie schon im nördlichen Deutschland - Übergang zu wechselnder Bewölkung mit einzelnen Schauern. Tiefsttemperaturen in der Nacht zu Freitag 2 bis 6 Grad C. Tageshöchsttemperaturen 4 bis 8 Grad C. Schwacher bis mäßiger, im Norden frischer bis starker Wind aus Südwest bis West.

Weitere Aussichten für Samstag, 15.01.1994

Wechselnde Bewölkung mit einzelnen Schauern, im Bergland in Schnee übergehend. Etwas kälter.

Schutzgebühr monatlich DM 26,-
einschließlich Versandkosten,
Einzelpreis DM 1.20
zuzüglich Versandkosten





Wettermeldungen von Mittwoch, dem 12. Januar 1994 06 UTC

Station	Bar.- höhe (m)	Luftdr. red.NN (hPa)	Wetter	Wind km/h	Temperatur (Grad C)					Sonne Vort. Std.	RR 24h mm	Schnee höhe cm	Extremwerte der Lufttemperatur in der Dekade vom 11.01. bis 20.01.					
					Luft 2 m	Tau- punkt	Max	Mittel	Min				Nacht 2 m 5 cm	Tmax Datum	Tmin Datum			
																Vortag	2 m	5 cm
Heigoland	8	1003.9	stark bew.	SSW	41	5.5	4.2	3.4	3.1	2.6	2	0.8	1953	10.3	14.01.1993	-10.7	11.01.1987	
List / Sylt	29	1003.1	Regen	S	30	3.3	2.7	2.7	1.9	1.7	1	0.4	1937	10.0	15.01.1975	-15.7	11.01.1987	
Schleswig	48	1005.4	Regen	S	13	3.8	3.8	2.2	1.4	1.4	1	0.0	1947	11.4	14.01.1993	-19.5	11.01.1947	
Kiel	31	1006.1	Regen	SSW	9	4.3	2.5	2.6	1.8	1.7	2	0.0	1940	12.4	16.01.1993	-16.8	15.01.1982	
Arkona	42	1006.4	Regen	SSW	22	1.6	1.3	2.4	2.0	1.5	1	2	1951	11.1	17.01.1993	-14.2	14.01.1987	
Norderney	16	1004.7	stark bew.	S	22	5.0	4.8	3.9	3.0	2.9	3	2	1947	11.3	13.01.1993	-14.4	14.01.1987	
Bremerhaven	11	1005.8	stark bew.	SSW	24	5.1	3.7	3.0	2.6	2.9	3	0.1	1949	13.0	14.01.1993	-17.2	14.01.1987	
Cuxhaven	12	1005.5	stark bew.	SSW	26	5.1	3.8	2.5	2.2	1.4	2	0.6	1946	12.9	14.01.1993	-14.5	14.01.1987	
Hamburg/Flugh.	16	1007.0	Regen	SSW	21	5.3	3.5	2.0	2.1	2.0	1	0.0	1891	14.4	20.01.1930	-18.4	18.01.1893	
Lübeck	15	1007.3	bedeckt	S	15	3.6	3.2	1.8	1.8	1.8	2	0.3	1890	13.5	20.01.1930	-24.3	18.01.1893	
Boitenhagen	17	1007.0	stark bew.	S	11	2.9	2.4	2.2	1.8	1.6	2	0.1	1951	13.0	16.01.1993	-18.5	14.01.1987	
Schwerin	67	1007.5	stark bew.	SSW	13	2.8	1.9	2.0	1.6	2.0	2	0.0	1947	13.0	17.01.1993	-21.5	11.01.1947	
Warnemünde	10	1007.9	bedeckt	S	15	3.1	2.6	2.2	2.0	2.2	2	0.5	1951	12.9	17.01.1993	-17.2	19.01.1963	
Teterow	50	1008.3	stark bew.	S	22	3.0	2.6	1.9	1.6	1.7	1	2	1947	13.0	17.01.1993	-21.9	19.01.1963	
Barth	7	1008.2	bedeckt	S	5	2.4	2.3	2.0	1.7	1.5	1	3						
Greifswald	6	1008.8	Regen	S	13	2.6	2.0	2.2	2.1	1.8	1	0.5	1951	12.7	17.01.1993	-20.9	19.01.1963	
Ueckermünde	7	1010.1	bedeckt	S	13	2.7	2.3	1.9	1.9	1.7	1	0.2	1951	13.0	17.01.1993	-26.9	19.01.1963	
Emden	12	1005.1	stark bew.	S	22	5.2	4.8	3.8	3.2	3.0	3	1	1947	13.1	14.01.1993	-20.6	17.01.1963	
Bremen/Flugh.	5	1007.0	Regen	SSW	18	5.3	4.4	3.1	3.0	2.7	2	0.1	1890	14.6	14.01.1993	-21.8	18.01.1893	
Soitsu	78	1006.0	bedeckt	SSW	9	4.3	3.6	1.9	1.9	1.8	2	0.5	1948	14.4	14.01.1993	-20.7	14.01.1987	
Boizerburg	46	1008.2	stark bew.	S	13	3.3	3.3	1.7	1.5	1.7	1	0.0	1951	13.4	14.01.1993	-22.1	14.01.1987	
Lüchow	18	1008.9	bedeckt	S	8	3.0	2.9	2.5	2.2	2.4	1	0.0	1955	13.7	16.01.1993	-24.2	14.01.1987	
Seehausen/Altm.	23	1009.7	stark bew.	S	9	2.1	1.7	2.4	2.0	1.9	1	0.5						
Marnitz	87	1008.5	wolkig	S	13	2.5	2.4	1.7	1.6	1.7	1	0.2						
Neuruppin	39	1010.6	stark bew.	S	11	3.0	2.9	2.2	2.1	2.2	2	0.4						
Neubrandenburg	80	1009.6	bedeckt	SSW	21	2.6	2.4	1.7	1.5	1.7	1	0.7						
Angermünde	55	1010.5	bedeckt	S	11	3.0	3.0	2.3	2.0	2.0	1	0.4	1951	13.7	17.01.1993	-27.1	14.01.1987	
Lingen	26	1006.2	stark bew.	SSW	15	6.4	5.6	3.6	3.5	3.3	3	0.8	1951	15.1	13.01.1993	-18.3	13.01.1968	
Münst.-Osn./Flugh.	52	1008.0	stark bew.	SSW	11	6.0	4.5	3.0	2.5	3.0	2	2						
Osnabrück	97	1007.9	stark bew.	SSW	17	5.5	3.9	3.9	3.2	3.7	3	2	1953	14.7	14.01.1993	-20.4	14.01.1987	
Bad Salzuflen	139	1009.1	Sprühregen	SSW	18	5.5	3.6	4.4	3.7	3.6	2	0.1	1935	14.2	14.01.1993	-20.6	14.01.1987	
Hannover/Flugh.	59	1008.2	Regen	SSW	22	5.5	2.8	3.0	3.0	3.0	2	0.4	1936	14.7	14.01.1993	-22.4	14.01.1987	
Braunschweig	88	1009.7	Regen	SW	17	5.3	2.6	2.6	2.3	2.6	-1	0.0	1891	14.8	20.01.1930	-22.6	16.01.1893	
Gardelegen	48	1009.8	bedeckt	S	9	3.1	2.1	2.2	2.1	1.5	-0	1						
Magdeburg	84	1010.8	Regen	S	11	1.8	1.2	2.5	2.4	1.2	-2	2	1947	13.4	17.01.1993	-23.7	20.01.1963	
Potsdam	99	1011.3	stark bew.	SSW	15	2.7	2.5	2.4	2.1	2.0	1	0.5	1893	13.0	17.01.1993	-25.7	19.01.1893	
Berlin-Temp.	49	1011.3	stark bew.	SSW	9	3.4	2.7	2.8	2.4	2.6	2	0.0	1876	13.6	17.01.1993	-23.1	19.01.1893	
Lindenberg	112	1011.6	wolkig	S	9	2.6	2.6	2.4	2.3	2.4	2	0.3	1947	14.0	14.01.1993	-22.6	14.01.1987	
Manschnow	16	1011.2	stark bew.	SSW	11	3.4	2.7	2.7	2.4	2.6	2	0.3						
Düsseldorf/Flugh.	41	1008.8	wolkig	S	21	6.3	3.8	6.5	4.3	3.3	1	0.8	1970	16.4	13.01.1993	-15.7	14.01.1987	
Bocholt	24	1007.7	stark bew.	SSW	15	6.5	4.6	5.5	3.8	3.8	2	2	1947	15.4	13.01.1993	-17.4	13.01.1968	
Essen	161	1009.2	stark bew.	SSW	15	5.8	3.9	5.1	3.8	4.0	1	2	1935	15.3	13.01.1993	-17.1	14.01.1987	
Kahler Asten	859	-	in Wolken	SW	24	0.5	0.5	2.9	0.6	-0.4	-1	0.3	39	1955	11.4	17.01.1982	-20.0	11.01.1987
Bad Lippspringe	158	1009.9	Regen	SSW	11	5.8	3.9	5.2	3.8	3.5	1	0.8	0.3	1951	14.4	14.01.1993	-22.2	18.01.1963
Kassel	233	1011.5	stark bew.	SSW	21	3.9	2.5	4.3	3.4	3.1	3	0.4	1951	13.3	15.01.1975	-19.7	14.01.1987	
Göttingen	171	1011.0	bedeckt	SSW	18	5.0	2.3	3.9	3.6	3.9	2	0.5	1947	13.4	14.01.1993	-25.8	15.01.1960	
Leinefelde	356	1011.4	bedeckt	SW	24	3.5	2.3	2.6	2.4	2.6	2	0.5	1957	12.7	14.01.1993	-22.8	14.01.1987	
Braunlage	610	1011.6	Regen	SW	17	0.4	0.2	0.4	0.2	0.2	0	2	17	1936	12.6	16.01.1982	-23.9	14.01.1987
Brocken	1153	-	Schneefall	SW	67	-1.9	-1.9	0.0	-1.1	-2.1	-3	3	165	1951	11.0	17.01.1982	-23.3	12.01.1987
Artern	166	1012.0	Regen	SW	18	4.4	2.9	2.6	2.4	2.2	1	1	1954	13.2	16.01.1993	-23.6	14.01.1987	
Leipzig/Flugh.	141	1012.1	stark bew.	SSW	21	4.3	2.9	2.6	2.5	2.3	2	2	1951	14.2	14.01.1993	-27.6	14.01.1987	
Wittenberg	106	1011.6	wolkenlos	S	9	2.8	2.8	2.4	2.3	2.4	1	0.2	1951	13.8	14.01.1993	-23.1	14.01.1987	
Oschatz	152	1012.5	wolkenlos	SSW	17	4.4	2.8	3.3	2.9	2.9	2	2						
Dresden/Flugh.	230	1013.3	stark bew.	WSW	11	5.2	2.6	3.9	3.3	3.1	2	0.6	1917	16.2	17.01.1993	-25.3	13.01.1987	
Doberlug-Kr.	99	1012.6	wolkig	SSW	13	3.7	3.1	3.1	2.9	2.4	1	1	1951	14.9	14.01.1993	-27.2	14.01.1987	
Cottbus	69	1012.8	stark bew.	SSW	8	3.8	2.5	3.1	3.0	2.2	1	0.0	1951	14.8	17.01.1993	-24.5	11.01.1987	
Görlitz	238	1013.6	bedeckt	SSW	18	4.0	2.2	3.3	3.2	3.0	2	0.0	1951	13.9	12.01.1993	-27.5	14.01.1987	
Aachen	205	1009.0	wolkig	SSW	17	6.9	5.0	7.4	5.3	3.9	1	1.9	1	1891	15.6	13.01.1993	-20.4	11.01.1945
Nürburg	629	1011.5	Sprühregen	SSW	31	2.5	2.3	3.2	1.8	1.2	1	0.2	1947	12.2	16.01.1947	-17.6	12.01.1987	
Köln-Bonn/Flugh.	99	1010.3	stark bew.	SSE	8	5.9	3.6	5.6	3.1	2.4	-1	1	1958	15.0	16.01.1993	-23.4	14.01.1985	
Bendorf	132	1011.8	stark bew.	S	13	6.6	4.7	6.3	5.3	5.8	4		1951	16.1	14.01.1993	-18.9	13.01.1968	
Bad Marienberg	555	1011.6	Regen	S	15	2.5	2.5	2.5	1.7	1.6	1	2	1963	10.7	14.01.1993	-18.8	11.01.1987	
Gießen	195	1012.7	stark bew.	SSE	18	4.4	3.3	4.9	4.1	4.2	4	0.3	0.8	1939	14.2	14.01.1993	-26.6	19.01.1940
Bad Harsfeld	225	1013.4	Sprühregen	SSW	9	3.9	2.5	4.4	3.8	3.9	3	0.8	1949	13.4	14.01.1993	-21.5	14.01.1982	
Wasserkuppe	925	-	Schneefall	SSW	30	-0.2	0.2	0.1	-0.6	-1	-1	0.7	8	1936	10.4	15.01.1982	-22.7	11.01.1987
Meiningen	453	1014.1	Regen	SSW	18	2.8	2.0	2.0	1.9	1.9	2	0.1	1979	11.1	12.01.1993	-20.2	14.01.1987	
Schmücke	942	-	Schneefall	SW	24	-0.5	-0.7	-0.3	-0.8	-1.1	-1	2	77	1979	9.8	16.01.1982	-23.6	15.01.1987
Erfurt/Flugh.	323	101																