

Erscheint täglich
Nur Postbezug

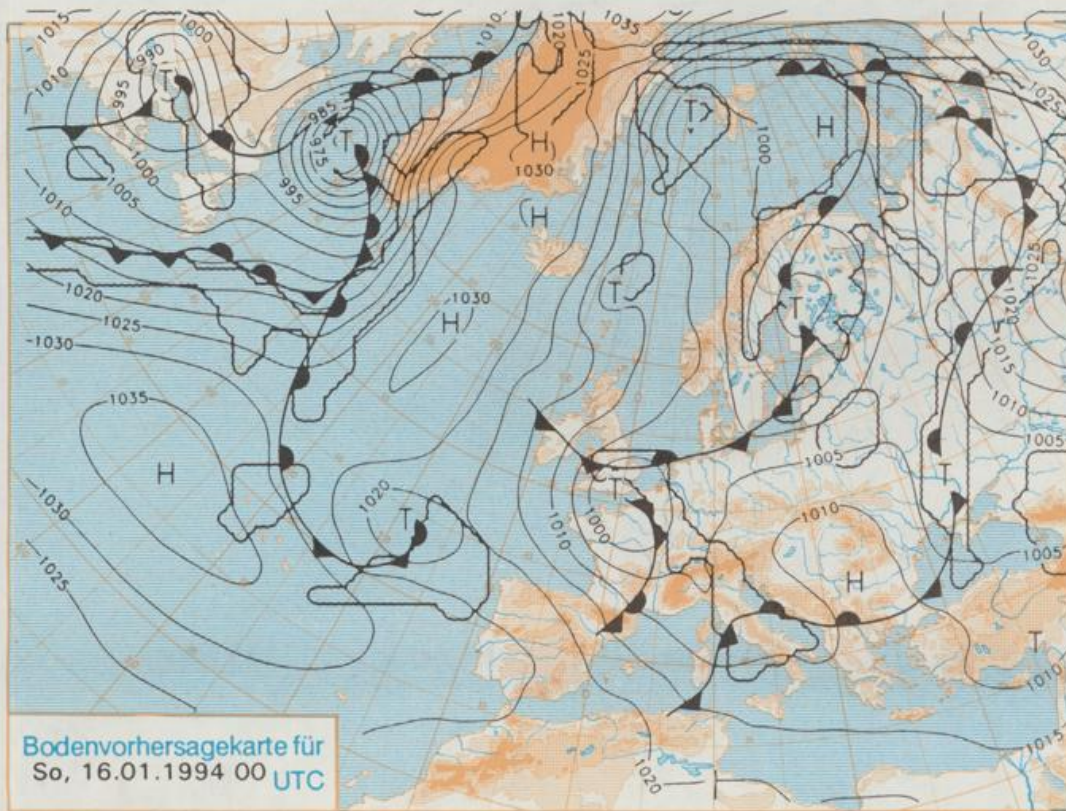
Druck und Verlag: Deutscher Wetterdienst, Zentralamt
Frankfurter Straße 135, 63067 Offenbach am Main
Postanschrift: 63004 (Postfach), Telefon: (069) 80 62-2283
Telex: (069) 4152871, Telefax: (069) 80 62-2484
Postgirokonto Frankfurt: BLZ 500 100 60, KINr. 490 31-606



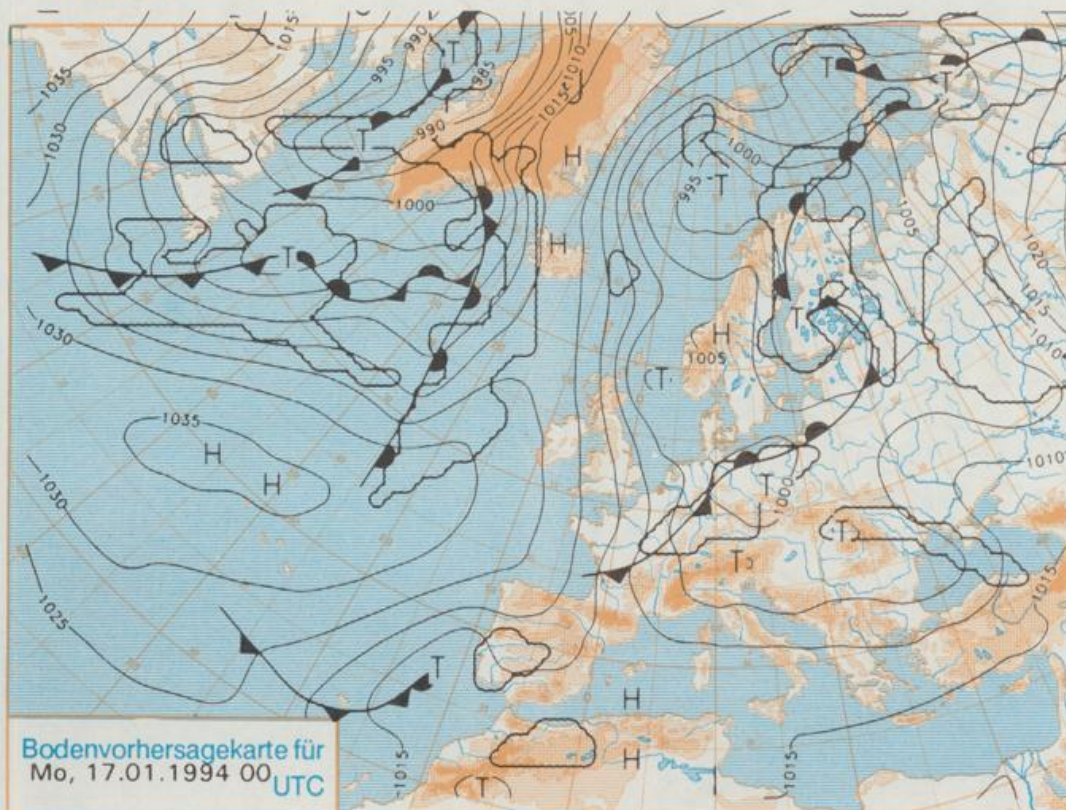
Jahrgang 1994

Freitag, den 14. Januar

Nummer 14



Stereographische Projektion 1 : 60 000 000 60°N



Deutschland-Vorhersage für Sonntag, 16.01.1994

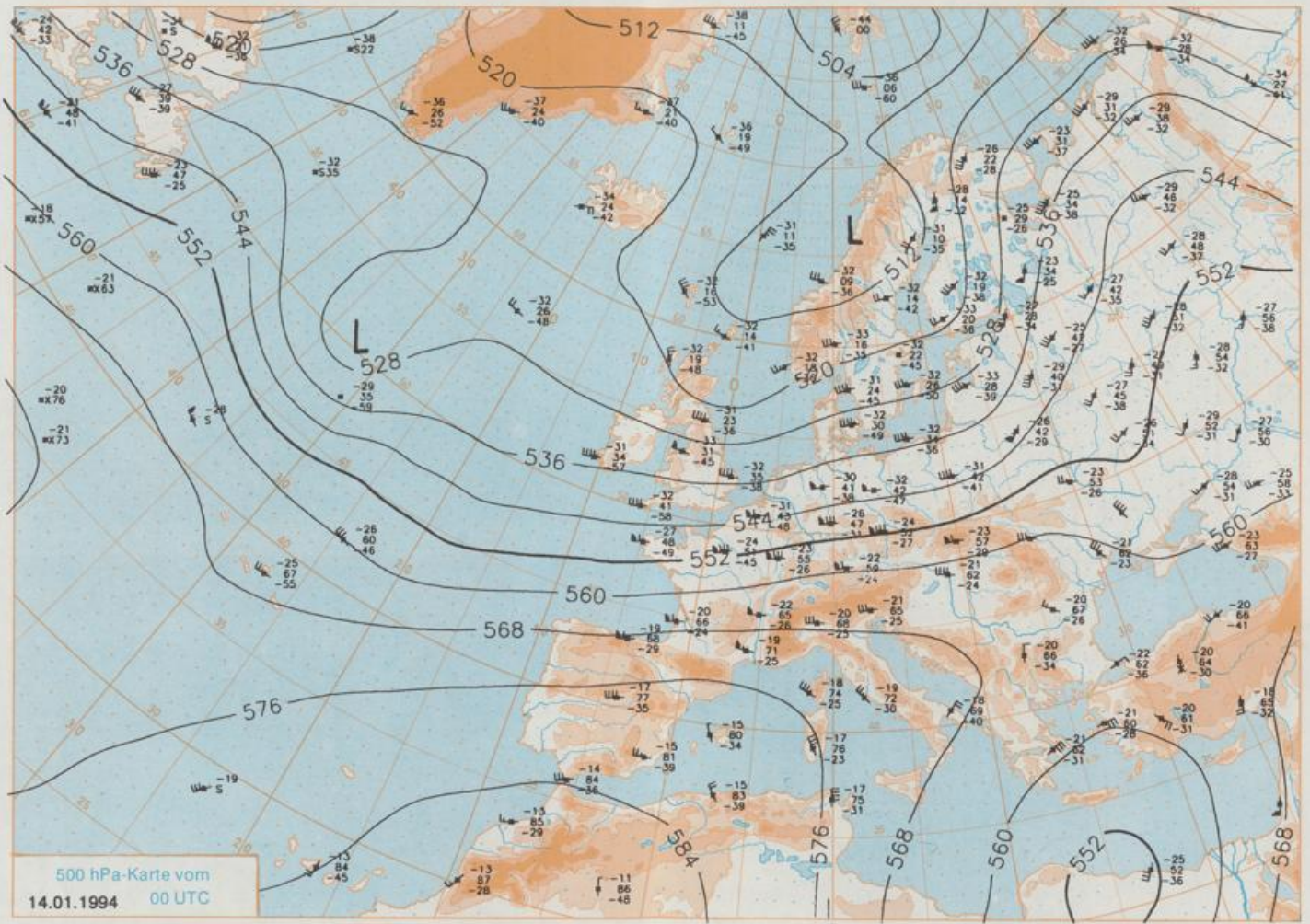
Auf der Rückseite des am Freitag 00 UTC über dem Alpenraum angelangten wellenden Frontenzuges eines umfangreichen Tiefs über Skandinavien fließt mit einer kräftigen westlichen Strömung vorerst noch milde Meeresluft nach Mitteleuropa. Ein zum gleichen Zeitpunkt über dem mittleren Nordatlantik angelangtes kleines Tief kommt darin zügig ostwärts voran und wird von Sonntag auf Montag Deutschland überqueren. Ihm folgt zum Wochenanfang deutlich kältere Meeresluft polaren Ursprungs, die im weiteren Verlauf das Wetter wechselhaft gestalten wird.

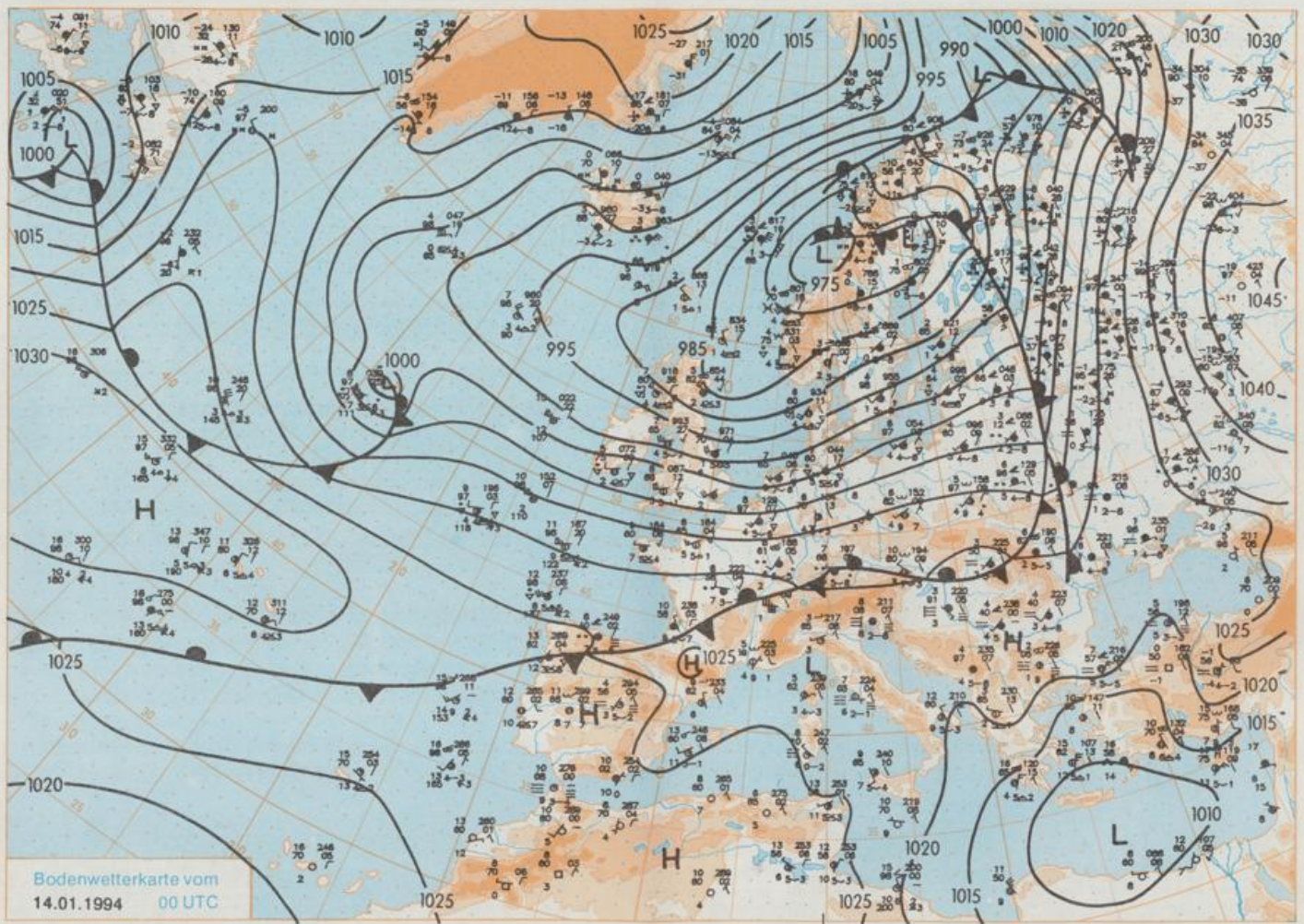
Etwa nördlich der Mittelgebirge wechselnde Bewölkung mit einzelnen Regen-, Schnee- oder Graupelschauern. Im übrigen Deutschland von anfänglichen Aufheiterungen im Alpenvorland abgesehen stark bewölkt und zeitweise Regen, im Bergland Schneefall. Tiefsttemperaturen in der Nacht zu Sonntag 4 bis Null, im Südosten bis minus 2 Grad C. Tageshöchsttemperaturen 1 bis 5 Grad C. Schwacher bis mäßiger Wind aus unterschiedlichen Richtungen.

Weitere Aussichten für Montag, 17.01.1994

Wechselnde, vielfach starke Bewölkung mit einzelnen Schneeschauern. Kalt.

Schutzgebühr monatlich DM 28,-
einschließlich Versandkosten,
Einzelpreis DM 1,20
zuzüglich Versandkosten





Stereographische Projektion 1 : 30 000 000 60°N

Wettermeldungen von Freitag, dem 14. Januar 1994 06 UTC

Station	Ber.- höhe (m)	Luftdr. red.NN (hPa)	Wetter	Deutschland										Extremwerte der Lufttemperatur in der Dekade vom 11.01. bis 20.01.				
				Wind km/h	Temperaturen (Grad C)			Nacht 5 cm	Sonne Vort. Std.	RR 24h mm	Schnee höhe cm	Tmax Datum	Tmin Datum	Tmax Datum	Tmin Datum			
					Luft 2 m	Tau- punkt	Max Vortag									Mittel 2 m	Min 5 cm	
Helgoland	8	1001.1	wolkenlos	SW	54	6.3	3.7	7.4	7.1	6.3	5	3.4	0.0	1953	10.3	14.01.1993	-10.7	11.01.1987
List / Sylt	29	997.1	wolkig	SW	50	5.8	3.6	6.5	6.0	5.2	4	0.9	1	1937	10.0	15.01.1975	-15.7	11.01.1987
Schleswig	48	1000.4	stark bew.	SW	31	5.7	3.8	7.7	7.4	5.6	5	1.3	2	1947	11.4	14.01.1993	-19.5	11.01.1987
Kiel	31	1001.4	stark bew.	WSW	35	6.8	2.5	9.5	8.4	6.2	6	0.7	3	1940	12.4	16.01.1993	-16.8	15.01.1982
Arkona	42	1001.7	wolkig	SW	42	5.1	4.0	8.9	6.6	5.1	4	1.5	5	1951	11.1	17.01.1993	-14.2	14.01.1987
Norderney	16	1002.9	leicht bew.	SW	35	6.3	4.3	8.0	7.4	6.1	5	3.3	0.2	1947	11.3	13.01.1993	-14.4	14.01.1987
Bremerhaven	11	1004.2	stark bew.	WSW	44	7.3	3.5	9.7	8.6	6.6	5	1.6	0.4	1949	13.0	14.01.1993	-17.2	14.01.1987
Cuxhaven	12	1002.7	wolkig	WSW	41	6.7	3.5	8.8	8.4	6.6	4	1.4	5	1946	12.9	14.01.1993	-14.5	14.01.1987
Hamburg/Flugh.	16	1004.4	wolkig	WSW	28	7.1	3.8	10.7	8.8	6.9	6	0.4	1	1891	14.4	20.01.1930	-18.4	18.01.1893
Lübeck	15	1003.7	bedeckt	WSW	26	6.8	4.3	10.3	8.5	6.7	6	0.9	2	1890	13.5	20.01.1930	-24.3	18.01.1893
Boltenhagen	17	1002.1	stark bew.	SW	41	6.7	3.9	10.6	8.5	6.5	5	1.6	1	1951	13.0	16.01.1993	-18.5	14.01.1987
Schwerin	67	1003.8	stark bew.	SW	31	6.2	3.0	10.0	7.9	6.1	5	1.1	0.6	1947	13.0	17.01.1993	-21.5	11.01.1947
Warnemünde	10	1003.1	stark bew.	SW	24	6.9	3.7	10.7	8.2	6.6	6	1.6	4	1951	12.9	17.01.1993	-17.2	19.01.1963
Teterow	50	1004.0	wolkenlos	SW	37	6.1	3.6	9.8	7.8	5.7	4	2.1	0.1	1947	13.0	17.01.1993	-21.9	19.01.1963
Barth	7	1002.6	bedeckt	SW	24	6.5	4.5	10.2	7.9	5.8	5	0.8	2					
Greifswald	6	1003.9	wolkig	SW	24	6.2	3.3	10.0	8.2	6.0	5	2.8	2	1951	12.7	17.01.1993	-20.9	19.01.1963
Ueckermünde	7	1006.1	leicht bew.	SSW	26	6.1	3.6	10.5	8.2	5.6	4	1.6	1	1951	13.0	17.01.1993	-26.9	19.01.1963
Emden	12	1004.8	stark bew.	SW	48	6.9	4.5	9.1	8.2	6.2	5	1.9	1	1947	13.1	14.01.1993	-20.6	17.01.1963
Bremen/Flugh.	5	1005.9	stark bew.	SW	33	7.2	3.2	10.2	9.0	6.1	5	1.1	2	1890	14.6	14.01.1993	-21.8	18.01.1893
Soi tau	78	1006.7	Regen	WSW	22	6.2	4.1	10.1	8.6	5.2	5	0.9	2	1948	14.4	14.01.1993	-20.7	14.01.1987
Boizenburg	46	1005.5	Schauer	WSW	28	6.4	3.8	10.0	8.3	5.6	5	1.5	5	1951	13.4	14.01.1993	-22.1	14.01.1987
Lüchow	18	1006.8	wolkig	WSW	21	7.4	3.1	10.4	8.0	5.1	3	1.8	3	1955	13.7	16.01.1993	-24.2	14.01.1987
Seehausen/Altm.	23	1007.6	wolkenlos	SW	17	7.3	2.9	10.8	8.7	5.5	5	2.4	0.9					
Marnitz	87	1005.4	wolkig	SSW	21	6.1	4.2	9.9	8.1	4.9	3	X	3					
Neuruppin	39	1008.1	wolkig	SW	22	6.3	3.2	10.6	8.2	4.3	2	1.2	2					
Neubrandenburg	80	1005.8	wolkenlos	SW	37	5.3	3.3	10.0	7.9	5.2	4	1.3	3					
Angermünde	55	1007.6	leicht bew.	SSW	26	6.4	3.9	10.7	8.4	5.2	4	3.8	2	1951	13.7	17.01.1993	-27.1	14.01.1987
Lingen	26	1007.4	stark bew.	SW	18	7.7	4.1	10.4	9.4	4.8	3	1.4	3	1951	15.1	13.01.1993	-18.3	13.01.1968
Münst.-Osn./Flugh.	52	1008.8	leicht bew.	SW	30	6.9	2.8	10.9	8.8	6.9	5	1.7	0.0					
Osnabrück	97	1008.8	wolkig	WSW	24	6.8	2.6	10.6	8.8	6.7	5	0.7	0.1	1953	14.7	14.01.1993	-20.4	14.01.1987
Bad Salzflun	139	1009.5	leicht bew.	SW	28	7.1	2.6	10.4	8.3	6.8	5	0.2	0.1	1935	14.2	14.01.1993	-20.6	14.01.1987
Hannover/Flugh.	59	1007.9	wolkig	WSW	30	7.6	2.2	11.2	9.1	7.2	5	2.6		1936	14.7	14.01.1993	-22.4	14.01.1987
Braunschweig	88	1009.0	leicht bew.	WSW	18	6.9	3.0	11.0	8.6	6.3	5	1.7	0.2	1891	14.8	20.01.1930	-22.6	16.01.1893
Gardelegen	48	1008.3	wolkenlos	WSW	26	7.2	2.5	11.2	8.3	5.9	5	2.6	0.3					
Magdeburg	84	1009.9	leicht bew.	SW	18	6.2	2.2	11.7	7.9	4.0	2	3.7	2	1947	13.4	17.01.1993	-23.7	20.01.1963
Potsdam	99	1010.0	leicht bew.	SW	24	5.3	3.1	11.0	8.0	4.1	1	2.0	2	1893	13.0	17.01.1993	-25.7	19.01.1893
Berlin-Temp.	49	1009.6	leicht bew.	SW	21	5.8	3.2	11.1	8.8	5.4	3	2.3	2	1876	13.6	17.01.1993	-23.1	19.01.1893
Lindenberg	112	1010.1	leicht bew.	SW	22	6.1	3.7	10.6	8.2	5.1	4	2.1	1	1947	14.0	14.01.1993	-22.6	14.01.1987
Manschnow	16	1009.4	wolkig	SW	26	6.1	3.3	10.6	8.7	4.2	3	1.8	0.7					
Düsseldorf/Flugh.	41	1012.1	leicht bew.	SW	28	7.1	3.4	11.0	9.7	6.6	5	3.2	0.7	1970	16.4	13.01.1993	-15.7	14.01.1987
Bocholt	24	1010.2	stark bew.	WSW	26	7.4	2.9	10.6	9.0	7.4	6	2.7	0.1	1947	15.4	13.01.1993	-17.4	13.01.1968
Essen	161	1012.1	leicht bew.	W	30	6.6	3.1	9.8	9.2	6.6	5	2.1	0.3	1935	15.3	13.01.1993	-17.1	14.01.1987
Kahler Asten	859	-	in Wolken	WSW	41	0.9	0.9	3.2	2.4	0.0	-0	0.7	9	1955	11.4	17.01.1993	-20.0	11.01.1987
Bad Lippspringe	158	1011.1	wolkig	WSW	24	6.4	3.2	9.3	8.2	6.2	4	0.5	6	1951	14.4	14.01.1993	-22.2	18.01.1963
Kassel	233	1012.1	leicht bew.	SSW	9	5.7	3.3	10.0	7.7	4.5	2	3.1	5	1951	13.3	15.01.1975	-19.7	14.01.1987
Göttingen	171	1011.7	wolkig	SSW	17	5.7	2.7	11.0	8.3	5.6	4	2.8	4	1947	13.4	14.01.1993	-25.8	15.01.1960
Leinefelde	356	1011.4	stark bew.	WSW	26	4.9	2.5	10.8	8.0	4.9	3	2.4	5	1957	12.7	14.01.1993	-22.8	14.01.1987
Braunlage	610	1010.3	stark bew.	WSW	22	2.3	0.7	7.8	4.2	2.3	1	0.2	8	1936	12.6	16.01.1982	-23.9	14.01.1987
Brocken	1153	-	in Wolken	WSW	81	-1.3	-1.7	4.4	0.2	-1.3	-2	1.5	10	1951	11.0	17.01.1993	-23.3	12.01.1987
Artern	166	1012.0	leicht bew.	SW	26	5.3	3.5	12.0	8.7	5.3	5	2.3	3	1954	13.2	16.01.1993	-23.6	14.01.1987
Leipzig/Flugh.	141	1011.8	leicht bew.	WSW	31	6.0	3.2	12.6	8.8	5.2	4	2.4	1	1951	14.2	14.01.1993	-27.6	14.01.1987
Wittenberg	106	1010.6	leicht bew.	SW	22	5.7	3.2	11.8	8.9	5.3	4	2.6	6	1951	13.8	14.01.1993	-23.1	14.01.1987
Oschatz	152	1012.1	stark bew.	SW	24	7.1	4.3	11.8	8.7	6.5	5	0.4	1					
Dresden/Flugh.	230	1012.7	bedeckt	SW	26	7.6	3.1	12.6	8.8	7.1	6	0.4	1	1917	16.2	17.01.1993	-25.3	13.01.1987
Doberlug-Kr.	99	1011.8	stark bew.	SW	21	7.1	3.9	11.8	8.6	5.5	3	1.5	3	1951	14.9	14.01.1993	-27.2	14.01.1987
Cottbus	69	1011.5	wolkig	SW	22	7.7	3.5	12.4	8.6	6.0	4	1.1	2	1951	14.8	17.01.1993	-24.5	11.01.1987
Görlitz	238	1012.9	Regen	SSW	26	6.1	3.2	10.6	7.2	5.5	4		1	1951	13.9	12.01.1993	-27.5	14.01.1987
Aachen	205	1013.3	leicht bew.	SW	21	7.1	3.1	10.0	9.4	5.2	5	0.4	4	1891	15.6	13.01.1993	-20.4	11.01.1945
Nürnberg	629	1015.1	Schauer	WSW	28	2.6	1.4	5.7	5.0	2.6	2	0.6	3	1947	12.2	16.01.1947	-17.6	12.01.1987
Köln-Bonn/Flugh.	99	1013.7	wolkig	WSW	9	7.2	2.6	11.5	9.0	5.4	3	3.2	5	1958	15.0	16.01.1993	-23.4	14.01.1985
Bendorf	132	1015.1	leicht bew.	WSW	8	6.3	4.6	11.5	9.0	5.8	3	1.3	4	1951	16.1	14.01.1993	-18.9	13.01.1968
Bad Marienberg	555	1014.7	wolkig	WSW	15	3.2	2.1	7.5	5.5	3.0	1	1.3	4	1963	10.7	14.01.1993	-18.8	11.01.1987
Gießen	195	1014.7	wolkig	SW	8	6.0	4.3	11.2	10.8	5.4	3	2.0	8	1939	14.2	14.01.1993	-26.6	19.01.1940
Bad Hersfeld	225	1014.1	wolkig	SW	9	4.9	3.4	11.1	9.0	4.1	2	3.2	5	1949	13.4	14.01.1993	-21.5	14.01.1982
Wasserkuppe	925	-	in Wolken	WSW	33	1.3	1.3	5.5	2.9	0.5	0	0.1	6	1936	10.4	15.01.1982	-22.7	11.01.1987
Meiningen	453	1014.9	wolkig	SW	15	4.6	2.4	9.9	6.6	3.5	3	0.7	5	1979	11.1	12.01.1993	-20.2	14.01.1987
Schmücke	942	-	in Wolken	WSW	24	0.3	0.1	5.4	2.6	0.0	-0		13	1979	9.8	16.01.1982	-23.6	15.01.1987
Erfurt/Flugh.	323	1012.5	leicht bew.	WSW	17	3.9	1.8	10.7	8.5	3.9	3	2.8	0.4	1967	12.0	16.01.1993	-25.0	11.01.1982
Neuhaus a.R.	850	-	in Wolken	WSW	18	0.8	0.4	5.6	3.0	0.2	-0		18	1967	12.0	16.01.1993	-25.0	11.01.1982
Gera-Leumnitz	312	1013.6	leicht bew.	SW	22	3.9	2.9	11.2	8.0	3.9	3	1.6	5	1952	13.3	14.01.1993	-26.5	14.01.1987
Plauen	388	1014.9	stark bew.	SW	15	3.9	2.3	9.7	7.3	3.9	3		4	1951	9.8	16.01.1974	-26.0	14.01.1987
Aue	397	-	keine	Met	dun			11.3										
Chemnitz	419	1014.2	stark bew.	WSW	24	1.6	0.4	10.6	7.2	1.4	1	0.1	5	1951	14			