

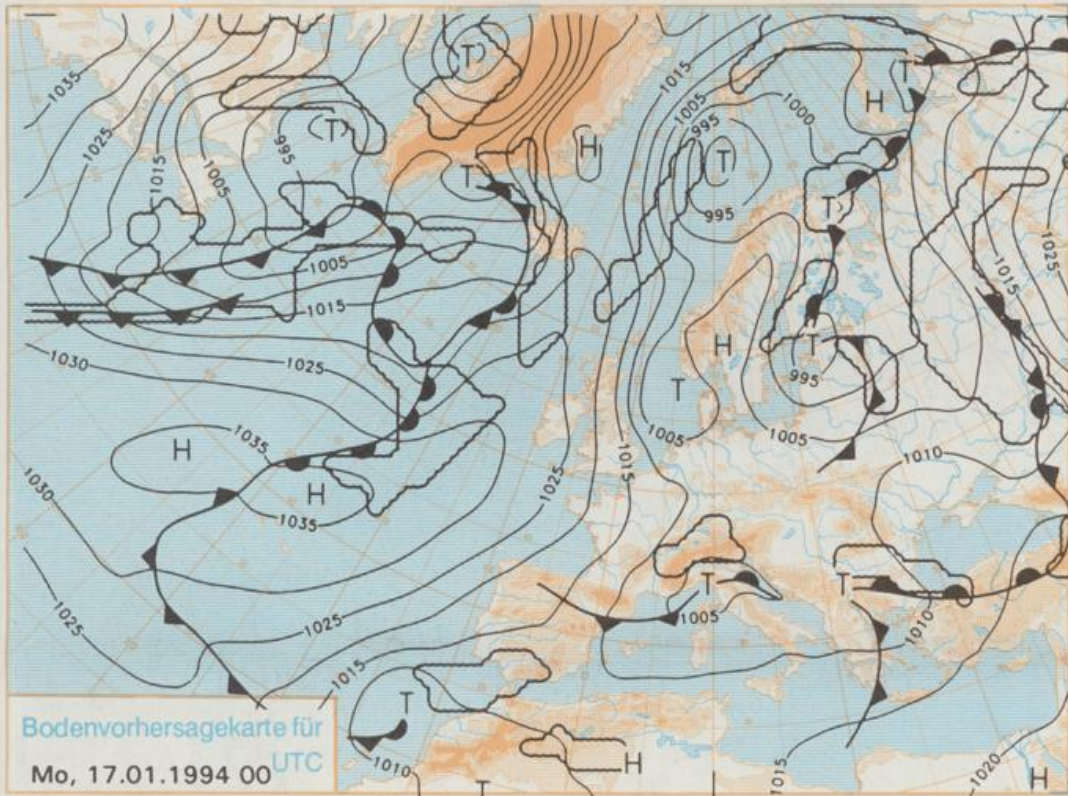
Erscheint täglich
Nur Postbezug

Druck und Verlag: Deutscher Wetterdienst, Zentralamt
Frankfurter Straße 135, 63087 Offenbach am Main
Postanschrift: 63004 (Postfach), Telefon: (069) 80 62-2283
Telex: (069) 4152871, Telefax: (069) 80 62-2484
Postgirokonto Frankfurt: BLZ 500 100 60, KfNr. 490 31-606

Jahrgang 1994

Samstag, den 15. Januar

Nummer 15



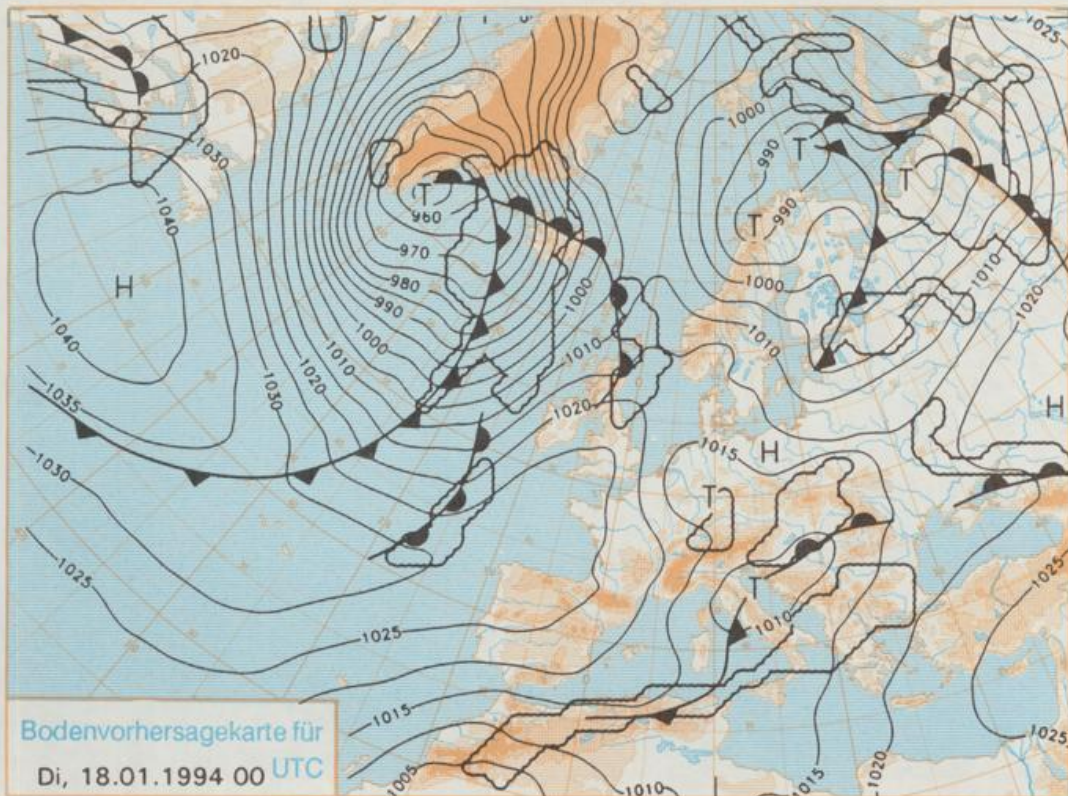
Bodenvorhersagekarte für
Mo, 17.01.1994 00 UTC

Stereographische Projektion 1 : 60 000 000 60°N

Deutschland-Vorhersage für Montag, 17.01.1994

Auf der Rückseite des am Freitag 00 UTC südlich Irlands und bis zum Dienstag zur Adria ziehenden Tiefs fließt - unterstützt von einem Höhentrog, dessen Hauptachse uns am Dienstag überquert - polare Meeresluft nach Mitteleuropa. Im weiteren Verlauf stellt sich jedoch wieder eine Westwetterlage ein.

Etwa südlich der Donau bedeckt und zeitweise Schneefall. In den anderen Gebieten wechselnd wolkelig und vor allem im Norden wiederholt Schneeschauer. Tiefstwerte Null bis minus 4 Grad C, bei längerem Aufklaren auch darunter. Höchsttemperaturen minus 2 bis plus 2 Grad C. Schwacher bis mäßiger Wind aus unterschiedlichen Richtungen.

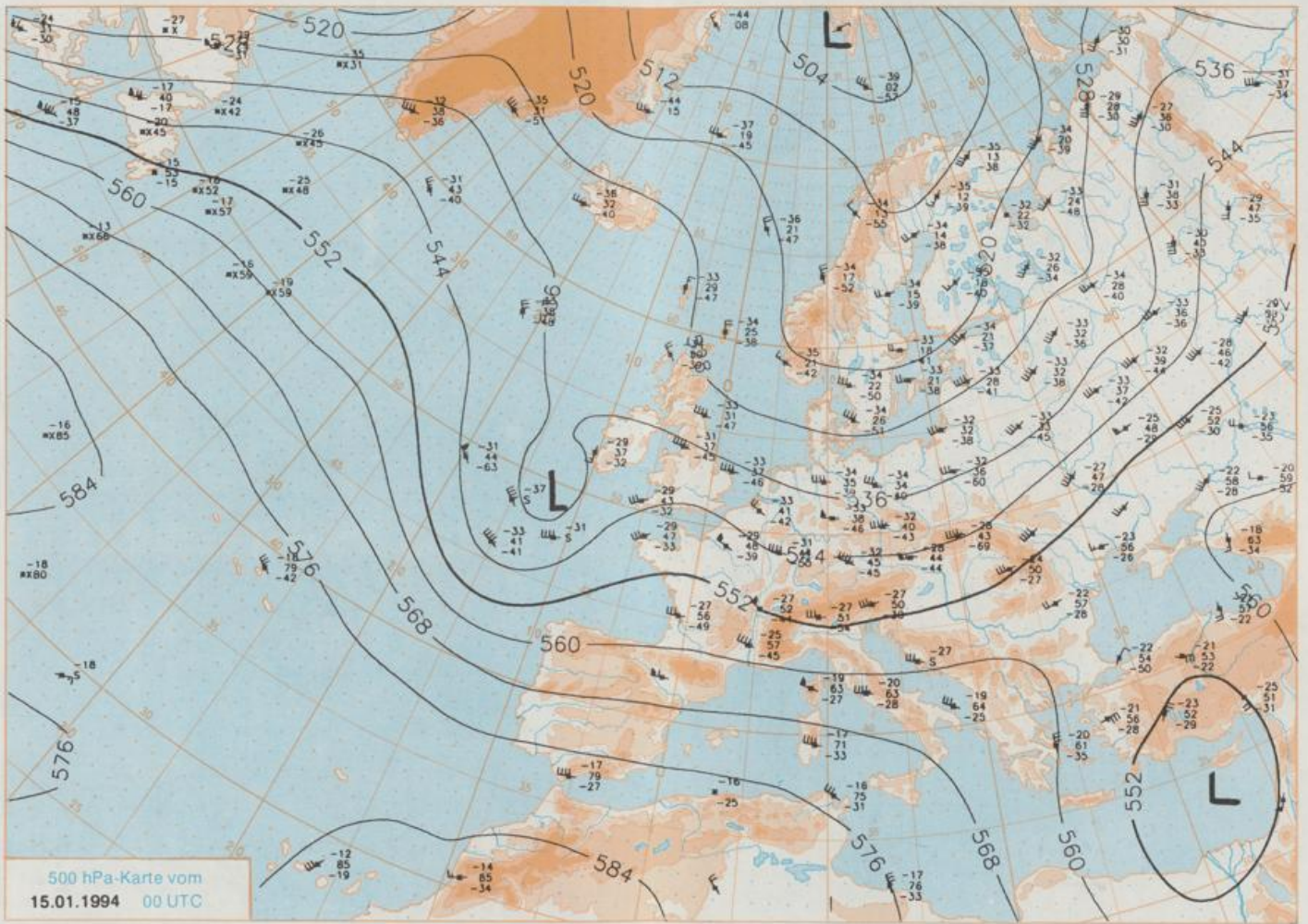


Bodenvorhersagekarte für
Di, 18.01.1994 00 UTC

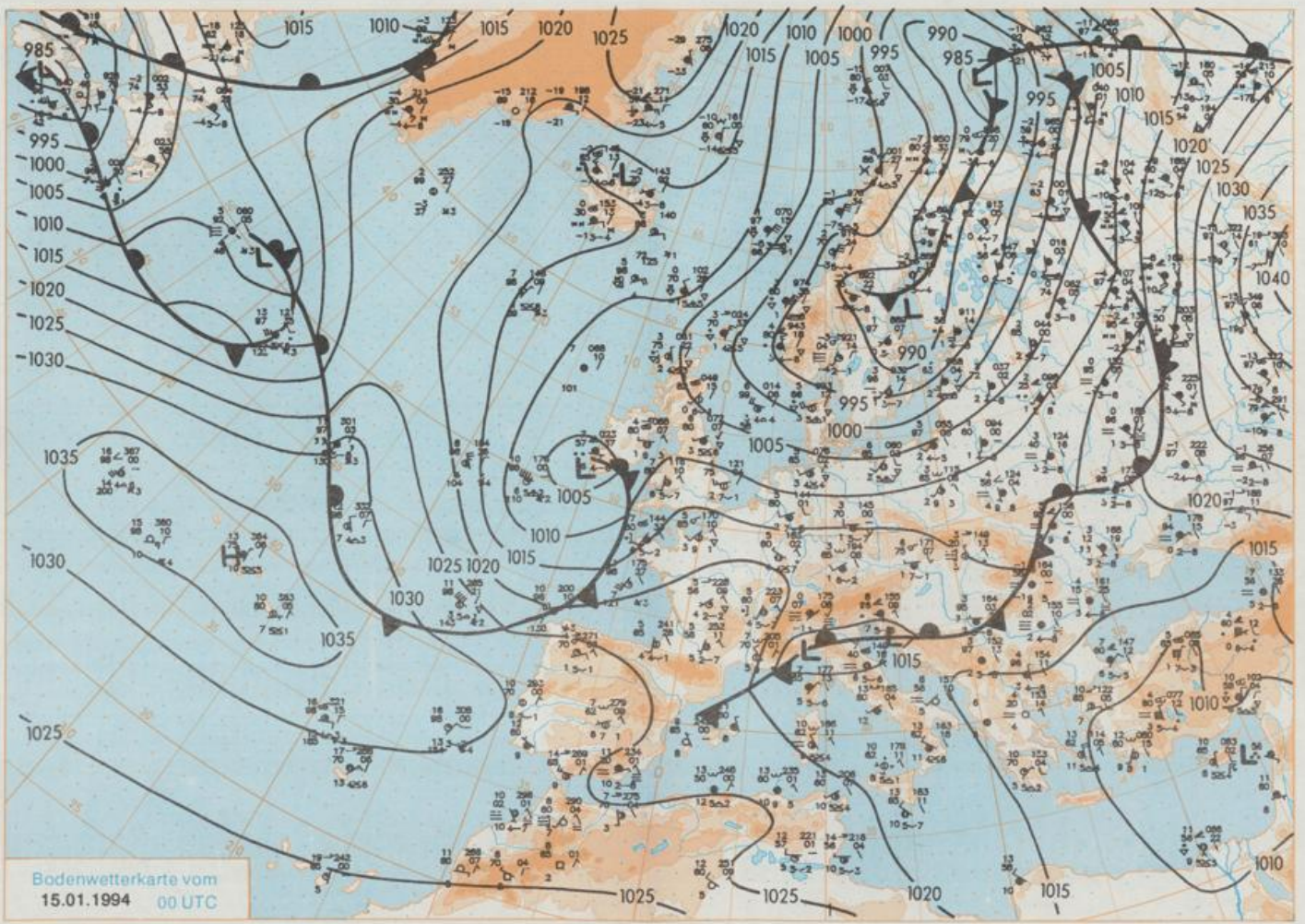
Weitere Aussichten für Dienstag, 18.01.1994

Nachlassende Schneefälle und noch wenig Temperaturänderung

Schutzgebühr monatlich DM 28.-
einschließlich Versandkosten,
Einzelpreis DM 1.20
zuzüglich Versandkosten



Stereographische Projektion 1 : 30 000 000 60°N



Stereographische Projektion 1 : 30 000 000 60°N

Wettermeldungen von Samstag, dem 15. Januar 1994 06 UTC

Station	Bar.- höhe (m)	Luftdr. red.NN (hPa)	Wetter	Deutschland								Sonne Vort. Std.	RR 24h mm	Schnee höhe cm	Extremwerte der Lufttemperatur				
				Wind km/h	Temperaturen (Grad C)				Nacht 5 m cm	in der Dekade vom	11.01. Tmin				bis 20.01. Datum				
					Luft 2 m	Tau- punkt	Max Vortag	Mittel Min											
Helgoland	8	1005.1	wolkig	W	36	5.1	3.1	6.3	5.8	4.5	4	0.1	3	1953	10.3	14.01.1993	-10.7	11.01.1987	
List / Sylt	29	1002.7	leicht bew.	W	22	4.3	3.5	6.0	4.9	3.0	2	0.4	2	1937	10.0	15.01.1975	-15.7	11.01.1987	
Schleswig	48	1004.0	wolkig	WSW	18	4.2	3.7	6.2	5.1	3.6	3		3	1947	11.4	14.01.1993	-19.5	11.01.1947	
Kiel	31	1004.6	wolkig	WSW	17	5.0	2.9	6.9	5.6	3.7	3	0.3	3	1940	12.4	16.01.1993	-16.8	15.01.1947	
Arkona	42	1003.3	wolkig	WSW	39	3.3	2.9	6.3	5.1	3.2	2	0.1	0.3	1951	11.1	17.01.1993	-14.2	14.01.1987	
Norderney	16	1006.1	stark bew.	WSW	22	5.2	4.9	6.6	5.8	5.0	4		0.0	1947	11.3	13.01.1993	-14.4	14.01.1987	
Bremerhaven	11	1006.6	bedeckt	WSW	24	5.7	4.0	7.3	6.4	5.3	4		0.5	1949	13.0	14.01.1993	-17.2	14.01.1987	
Cuxhaven	12	1005.6	stark bew.	W	25	5.2	3.9	6.8	6.2	4.8	3	0.1	0.9	1946	12.9	14.01.1993	-14.5	14.01.1987	
Hamburg/Flugh.	16	1006.6	stark bew.	WSW	13	5.1	3.4	7.4	6.2	5.1	4	0.2	6	1891	14.4	20.01.1930	-18.4	18.01.1893	
Lübeck	15	1006.3	stark bew.	W	21	5.2	3.9	8.0	6.0	4.4	3	1.2	5	1890	13.5	20.01.1930	-24.3	18.01.1893	
Boitenhagen	17	1004.7	stark bew.	WSW	18	4.9	3.1	7.7	5.9	3.3	2	0.7	5	1951	13.0	16.01.1993	-18.5	14.01.1987	
Schwint	67	1005.5	stark bew.	SW	24	4.3	2.4	7.3	5.6	3.9	3	0.2	2	1947	13.0	17.01.1993	-21.5	11.01.1947	
Warnemünde	10	1004.8	stark bew.	W	18	4.1	2.7	7.7	6.3	3.7	3	0.4	0.4	1951	12.9	17.01.1993	-17.2	19.01.1963	
Teterow	50	1005.2	Regen	W	21	3.6	2.1	7.9	6.0	3.6	2	1.4	3	1947	13.0	17.01.1993	-21.9	19.01.1963	
Barth	7	1004.3	stark bew.	W	18	4.2	2.9	7.3	6.2	4.1	3	0.2	0.9						
Greifswald	6	1004.7	Schauer	WSW	21	4.3	2.7	7.9	6.1	4.3	3	2.4	1	1951	12.7	17.01.1993	-20.9	19.01.1963	
Ueckermünde	7	1005.8	wolkig	WSW	26	4.9	2.8	8.2	6.6	4.8	4	1.7	0.1	1951	13.0	17.01.1993	-26.9	19.01.1963	
Emden	12	1007.0	stark bew.	WSW	26	5.8	4.8	7.3	6.5	4.9	4	0.1	0.5	1947	13.1	14.01.1993	-20.6	17.01.1963	
Bremen/Flugh.	5	1007.8	stark bew.	SW	22	5.2	3.5	7.6	6.7	3.9	3		1	1890	14.6	14.01.1993	-21.8	18.01.1893	
Sozial	78	1007.7	bedeckt	WSW	17	4.5	3.6	7.1	5.6	4.2	3	0.1	2	1948	14.4	14.01.1993	-20.7	14.01.1987	
Boizenburg	46	1007.1	stark bew.	WSW	18	4.2	3.1	7.2	5.5	3.8	3	0.1	3	1951	13.4	14.01.1993	-22.1	14.01.1987	
Lüchow	18	1007.9	stark bew.	WSW	15	4.8	3.5	7.8	6.6	4.6	3		0.2	1955	13.7	16.01.1993	-24.2	14.01.1987	
Seehausen/Alt.	23	1008.1	wolkig	WSW	18	4.6	2.8	7.7	6.8	4.3	3	0.2	0.1						
Marnitz	87	1006.3	wolkig	WSW	18	3.6	2.8	7.1	5.7	3.4	2	X	1						
Neuruppin	39	1008.2	wolkig	WSW	15	3.7	2.5	7.6	6.6	3.7	2	1.0	0.0						
Neubrandenburg	80	1006.3	Schauer	WSW	33	4.2	2.4	7.4	6.0	4.2	4	1.3	0.4						
Angermünde	55	1007.2	stark bew.	WSW	21	4.6	2.8	6.9	4.4	3	3	0.1		1951	13.7	17.01.1993	-27.1	14.01.1987	
Lingen	26	1008.8	stark bew.	SSW	15	5.7	5.1	8.2	6.9	4.0	3	0.5	3	1951	15.1	13.01.1993	-18.3	13.01.1968	
Münst.-Osn./Flugh.	52	1010.6	stark bew.	WSW	17	5.3	4.0	8.4	6.8	4.2	3	1.4	0.8						
Osnabrück	97	1009.6	stark bew.	WSW	18	5.1	3.4	8.0	6.4	3.8	3	0.5	2	1953	14.7	14.01.1993	-20.4	14.01.1987	
Bad Salzungen	139	1010.3	stark bew.	SW	15	4.8	3.4	7.8	6.4	4.3	3	1.6	0.8	1935	14.2	14.01.1993	-20.6	14.01.1987	
Hannover/Flugh.	59	1009.0	stark bew.	WSW	15	5.0	3.0	8.0	7.0	4.3	3		2	1936	14.7	14.01.1993	-22.4	14.01.1987	
Braunschweig	88	1009.2	stark bew.	W	15	4.7	2.9	8.1	6.7	4.4	3	0.5	2	1891	14.8	20.01.1930	-22.6	16.01.1893	
Gardelegen	48	1008.8	bedeckt	WSW	15	4.5	2.9	8.8	6.6	4.1	3	0.2	0.4						
Magdeburg	84	1009.9	stark bew.	WSW	13	4.5	1.9	8.6	6.0	2.8	1	3.5	0.0	1947	13.4	17.01.1993	-23.7	20.01.1963	
Potsdam	99	1009.1	bedeckt	SW	18	3.6	2.3	8.0	5.2	3.1	1		0.4	1893	13.0	17.01.1993	-25.7	19.01.1893	
Berlin-Temp.	49	1008.9	stark bew.	WSW	18	4.2	1.9	8.5	6.4	4.0	2	1.2	0.1	1876	13.6	17.01.1993	-23.1	19.01.1893	
Lindenberg	112	1009.0	stark bew.	WSW	22	3.6	2.0	8.1	6.1	3.2	3	2.2	1	1947	14.0	14.01.1993	-22.6	14.01.1987	
Manschnow	16	1008.1	stark bew.	WSW	24	3.9	1.5	8.4	6.4	3.7	2	1.6							
Düsseldorf/Flugh.	41	1012.3	stark bew.	SW	21	4.7	3.0	9.4	6.2	4.2	2	1.9	0.4	1970	16.4	13.01.1993	-15.7	14.01.1987	
Bocholt	24	1011.3	bedeckt	WSW	17	5.4	3.9	8.6	6.6	5.4	4	1.3	0.4	1947	15.4	13.01.1993	-17.4	13.01.1968	
Essen	161	1012.3	stark bew.	WSW	17	4.5	2.9	7.8	5.9	4.4	3	2.3	0.0	1935	15.3	13.01.1993	-17.1	14.01.1987	
Kahler Asten	859	-	Graupelsch.	WSW	22	-0.2	-0.2	1.3	0.1	-0.5	-1	0.5	2	26	1955	11.4	17.01.1982	-20.0	11.01.1987
Bad Lippspringe	158	1011.3	bedeckt	WSW	17	4.5	3.6	7.9	6.2	4.4	3	0.6	0.6	1951	14.4	14.01.1993	-22.2	18.01.1963	
Kassel	233	1012.4	Regen	S	13	3.4	2.0	8.3	4.7	1.9	0	2.7	0.4	1951	13.3	15.01.1975	-19.7	14.01.1987	
Göttingen	171	1011.4	Regen	SW	22	4.0	1.8	8.4	5.2	3.3	1	3.1	0.1	1947	13.4	14.01.1993	-25.8	15.01.1960	
Leinefelde	356	1011.3	Schauer	WSW	17	3.0	1.5	6.9	4.3	2.5	1	3.1	0.5	1957	12.7	14.01.1993	-22.8	14.01.1987	
Braunlage	610	1010.7	Schneefall	WSW	11	0.3	-0.7	3.4	2.1	0.2	0	0.2	4	7	1936	12.6	16.01.1982	-23.9	14.01.1987
Brocken	1153	-	Schneefall	W	54	-2.4	-2.4	-1.3	-2.1	-2.8	-3	0.6	2	145	1951	11.0	17.01.1982	-23.3	12.01.1987
Alten	166	1011.5	Regen	WSW	21	3.4	1.7	8.7	5.0	2.4	2	4.1	0.1	1954	13.2	16.01.1993	-23.6	14.01.1987	
Leipzig/Flugh.	141	1010.9	stark bew.	WSW	26	4.2	1.1	8.8	5.3	3.2	2	5.2	0.0	1951	14.2	14.01.1993	-27.6	14.01.1987	
Wittenberg	106	1010.1	stark bew.	SW	15	4.2	1.1	9.1	5.7	3.3	2	4.8		1951	13.8	14.01.1993	-23.1	14.01.1987	
Oschatz	152	1011.0	Schauer	SW	21	4.0	-0.6	9.0	5.6	3.2	2	3.7	0.0						
Dresden/Flugh.	230	1011.2	stark bew.	WSW	26	4.1	0.0	9.0	6.2	3.3	2	3.6	0.0	1917	16.2	17.01.1993	-25.3	13.01.1987	
Doberlug-Kgr.	99	1010.3	Schauer	WSW	22	3.6	2.1	9.0	6.4	3.6	3	4.2	1	1951	14.9	14.01.1993	-27.2	14.01.1987	
Cottbus	69	1010.4	Regen	WSW	18	3.8	2.0	9.2	6.8	3.8	3	4.4	1	1951	14.8	17.01.1993	-24.5	11.01.1987	
Görlitz	238	1011.3	stark bew.	SW	21	3.2	0.2	8.9	5.6	1.2	-1	3.0	0	1951	13.9	12.01.1993	-27.5	14.01.1987	
Aachen	205	1013.4	wolkig	SW	18	4.5	2.6	7.6	6.0	4.5	3	1.6	7	1891	15.6	13.01.1993	-20.4	11.01.1945	
Nürnberg	629	1015.0	Regen	WSW	17	1.1	0.4	4.1	2.0	0.6	0	2.8	3	1947	12.2	16.01.1947	-17.6	12.01.1987	
Köln-Bonn/Flugh.	99	1013.1	wolkig	WSW	11	5.4	2.6	9.1	4.8	3.6	1	1.0	5	1958	15.0	16.01.1993	-23.4	14.01.1985	
Bendorf	132	1014.4	bedeckt	WSW	11	4.2	3.1	10.0	6.0	3.7	2	2.5	0.0	1951	16.1	14.01.1993	-18.9	13.01.1968	
Bad Marienberg	555	1013.7	stark bew.	WSW	15	1.0	0.5	5.1	2.5	0.8	0	1.7	2	Re	1963	10.7	14.01.1993	-18.8	11.01.1987
Gießen	195	1013.9	wolkig	SW	13	3.7	1.9	8.1	5.7	3.6	1	3.0	3	1939	14.2	14.01.1993	-26.6	19.01.1940	
Bad Hersfeld	225	1013.7	Regen	WSW	18	4.1	2.1	8.6	5.1	3.3	1	3.2	3	1949	13.4	14.01.1993	-21.5	14.01.1982	
Wasserkuppe	925	-	in Wolken	WSW	24	-1.3	-1.3	1.1	0.5	-2.0	-1	0.1	7	2	1936	10.4	15.01.1982	-22.7	11.01.1987
Meiningen	453	1013.9	bedeckt	SW	15	2.3	-0.2	6.2	4.3	0.7	-0	1.5	5	1979	11.1	12.01.1993	-20.2	14.01.1987	
Schmücke	942	-	Schneefall	WSW	17	-1.7	-1.9	0.8	-0.2	-1.7	-2		9	78	1979	9.8	16.01.1982	-23.6	15.01.1987
Erfurt/Flugh.	323	1011.6	stark bew.	WSW	13	2.4	0.6	7.6	4.4	1.6	0	4.1	4	1967	12.0	16.01.1993	-25.0	11.01.1982	
Neuhaus a.R.	850	-	in Wolken	WSW	11	-1.1	-1.7	1.6	0.4	-1.5	-4		9	46					
Gera-Leumnitz	312	1012.5	wolkig	SW	18	1.4	0.0	7.9	4.2	0.9	-0	5.8	1	1952	13.3	14.01.1993	-26.5	14.01.1987	
Plauen	388	1013.5	wolkig	S	15	1.7	-0.8	7.1	3.1	1.2	0	2.2	2	1951	9.8	16.01.1974	-26.0	14.01.1987	
Aue	397	1013.4	wolkig	W	8	2.1	-0.9	7.4	4.2	2.0	-0	2.9	1						
Chemnitz	419	1012.2	wolkig	WSW	33	2.0	-0.5	6.7	3.3	1.7	0	4.6	2	1951	14.2	17.0			