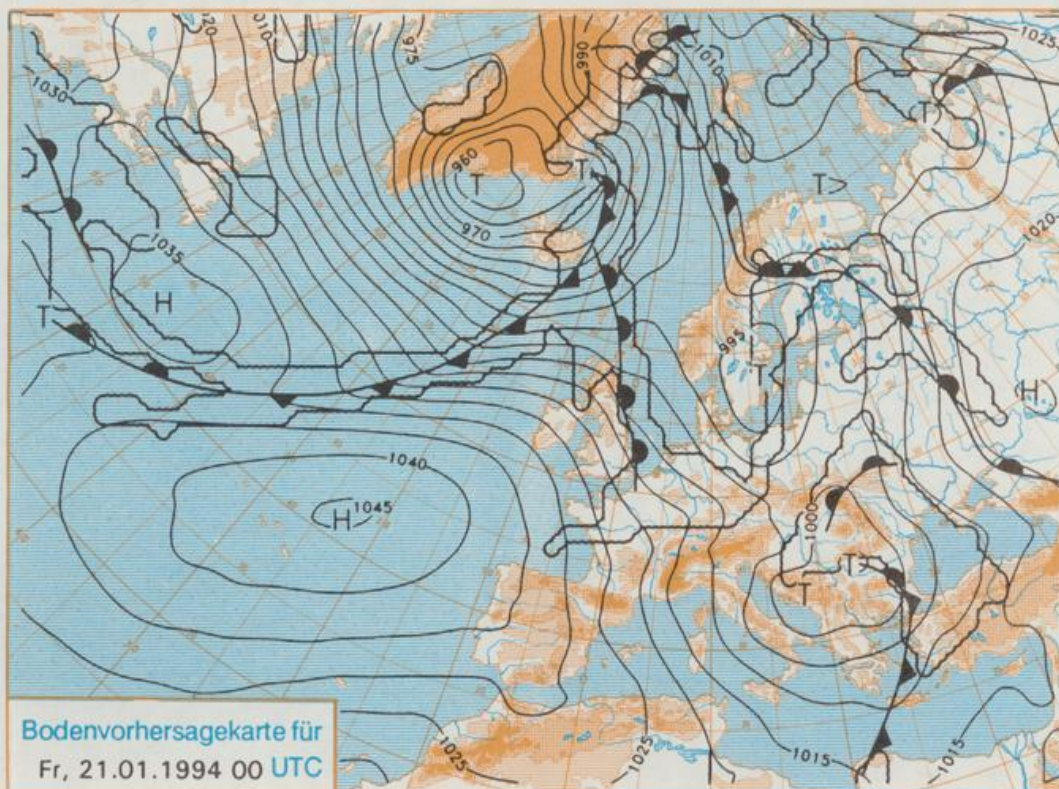


Stereographische Projektion 1 : 60 000 000 60°N



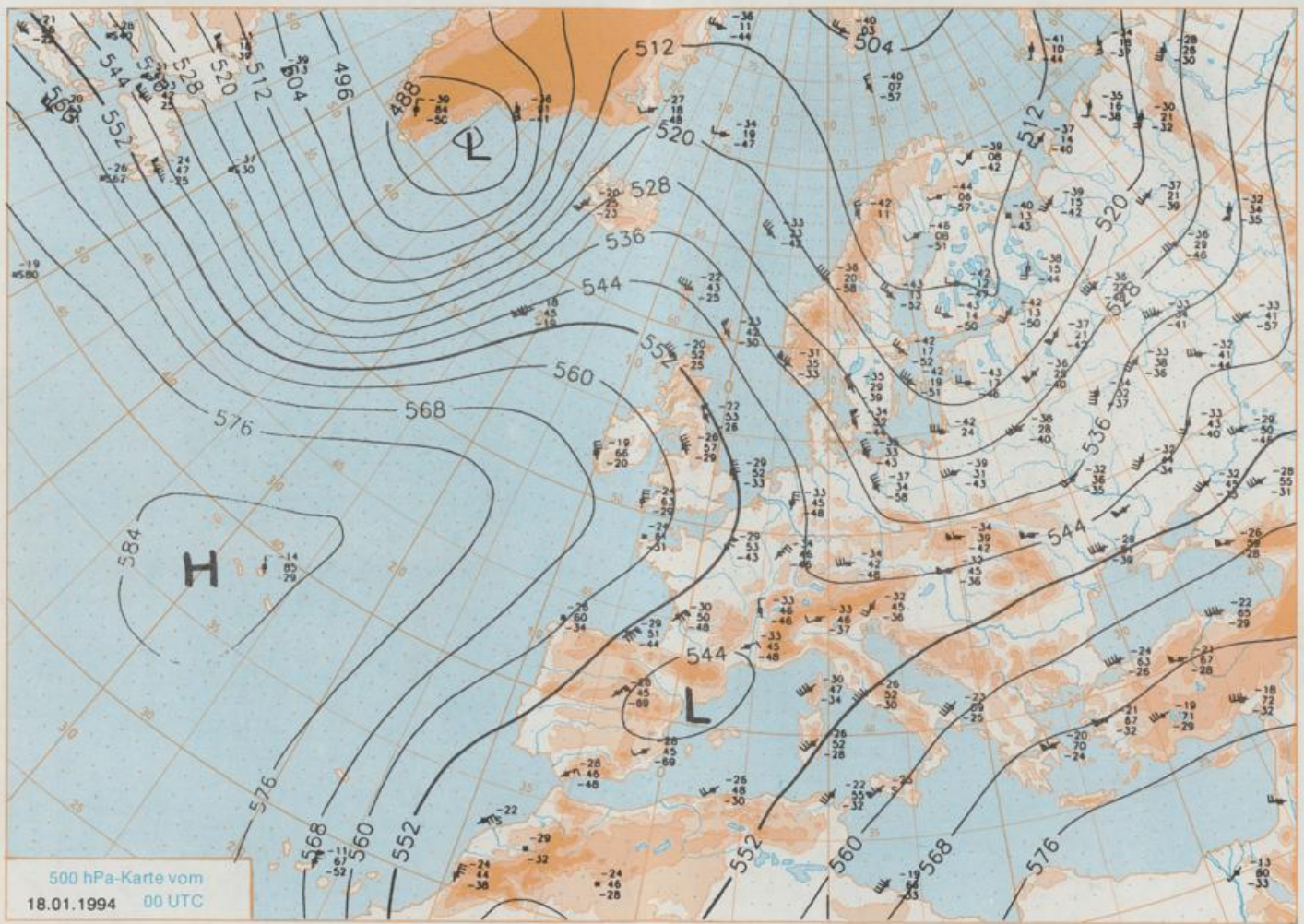
## Deutschland-Vorhersage für Donnerstag, 20.01.1994

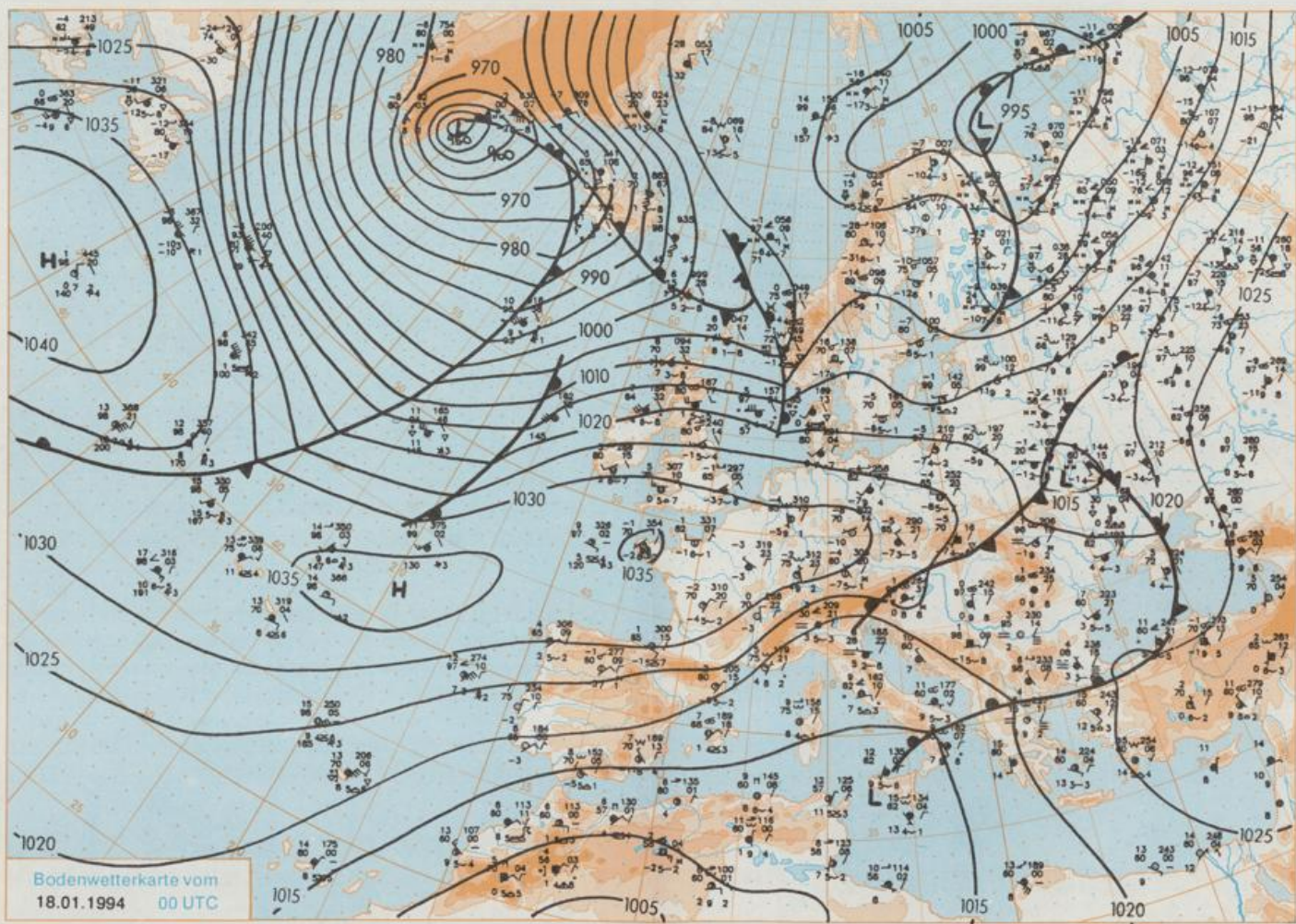
Der Keil eines umfangreichen Hochdruckgebietes über den Azoren reicht am Dienstag 00 UTC bis nach Mitteleuropa und bestimmt somit das Wetter im größten Teil Deutschlands. Vom Atlantik heranziehende Tiefausläufer streifen zunächst den Norden. Sie greifen ab Mittwoch von Nordwesten her auch auf das übrige Deutschland über, nur der Südosten verbleibt noch unter Hochdruckeinfluß. Aber erst am Freitag bringt die Warmfront eines neuen Frontensystems von Nordwesten her eine Milderung.

Zunächst wechselnd bewölkt und einzelne Schneeschauer, im Südosten teils nebligtrüb, teils sonnig. In der zweiten Tageshälfte von Nordwesten her Eintrübung und nachfolgend aufkommender Niederschlag, anfangs Schnee, später mit Regen vermischt. Dabei Glättebildung möglich. Tiefstwerte minus 2 bis plus 3, im Südosten bis minus 8 Grad C. Höchstwerte zwischen plus 4 Grad im Nordwesten und minus 3 Grad C im Südosten. Schwacher bis mäßiger, im Norden frischer bis starker Südwestwind.

## Weitere Aussichten für Freitag, 21.01.1994

Von Nordwesten erneut aufkommende Niederschläge, anfangs zum Teil Schnee, später in Regen übergehend. Naßkalt.





Wettermeldungen von Dienstag, dem 18. Januar 1994 06 UTC

Station	Bar.-höhe (m)	Luftdr. rad.NN (hPa)	Wetter	Deutschland											Extremwerte der Lufttemperatur				
				Wind km/h	Temperaturen (Grad C)					Sonne Vort. Std.	RR 24h mm	Schnee höhe cm	in der Dekade vom 11.01. bis 20.01.						
					Luft 2 m	Tau-punkt	Max Vortag	Mittel	Min				Nacht 2 m	Tmax	Tmin	Datum			
Helgoland	8	1019.7	Regen	WSW	55	3.5	1.2	3.6	2.4	1.6	0	4.9	0.5	1953	10.3	14.01.1993	-10.7	11.01.1987	
List / Sylt	29	1015.8	Regen	WSW	54	3.1	1.1	2.5	0.6	0.9	-0	3.1	2	1937	10.0	15.01.1975	-15.7	11.01.1987	
Schleswig	48	1018.4	Schneeregen	WSW	31	1.5	1.5	0.6	-1.6	-0.9	-3	5.0	2	1947	11.4	14.01.1993	-19.5	11.01.1947	
Kiel	31	1018.8	Schneeregen	WSW	28	1.5	-0.1	0.4	-1.0	-0.6	-1	4.7	0.7	1940	12.4	16.01.1993	-16.8	15.01.1982	
Arkona	42	1019.3	Schneefall	SW	33	-0.2	-0.9	0.3	-1.9	-1.9	-2	6.3	0.9	1951	11.1	17.01.1993	-14.2	14.01.1987	
Norderney	16	1021.8	Schneeregen	WSW	37	2.6	1.1	1.8	1.4	1.2	-0	5.0	2	1947	11.3	13.01.1993	-14.4	14.01.1987	
Bremerhaven	11	1022.4	stark bew.	SW	35	1.8	0.3	1.0	-0.1	-1.5	-1	6.5	0.0	1949	13.0	14.01.1993	-17.2	14.01.1987	
Cuxhaven	12	1020.8	stark bew.	WSW	35	2.2	-0.2	1.3	0.2	0.4	-1	6.4	1	1946	12.9	14.01.1993	-14.5	14.01.1987	
Hamburg/Flugh.	16	1021.5	stark bew.	WSW	22	0.9	-0.9	0.5	-1.1	-1.0	-1	6.5	0.3	1891	14.4	20.01.1930	-18.4	18.01.1893	
Lübeck	15	1021.1	stark bew.	WSW	18	0.7	-0.3	0.2	-1.3	-1.0	-3	5.4	0.0	1890	13.5	20.01.1930	-24.3	18.01.1893	
Boltenhagen	17	1019.5	stark bew.	SW	31	0.7	-1.0	0.6	-0.7	-1.7	-2	6.1	0.3	1951	13.0	16.01.1993	-18.5	14.01.1987	
Schwerin	67	1020.9	stark bew.	SW	26	0.0	-1.9	0.5	-1.5	-1.9	-3	6.8		1947	13.0	17.01.1993	-21.5	11.01.1947	
Warnemünde	10	1020.3	Schneefall	SSW	17	0.6	-0.8	1.1	-1.1	-1.7	-2	6.1	0.3	1951	12.9	17.01.1993	-17.2	19.01.1963	
Teterow	50	1021.2	Schneefall	SW	26	0.0	-1.7	0.3	-1.4	-2.1	-4	6.1	0.0	1947	13.0	17.01.1993	-21.9	19.01.1963	
Barth	7	1020.1	Schneefall	SW	17	0.1	-0.2	1.0	-1.6	-2.1	-2	5.9	1	2					
Greifswald	6	1021.1	bedeckt	SW	15	0.1	-1.7	0.5	-1.6	-2.2	-3	5.3	0.2	1	1951	12.7	17.01.1993	-20.9	19.01.1963
Ueckermünde	7	1022.2	bedeckt	SSW	21	-0.4	-2.3	-0.6	-1.7	-2.9	-4	3.4	0.0	1951	13.0	17.01.1993	-26.9	19.01.1963	
Emden	12	1023.1	stark bew.	SW	35	2.1	1.0	1.1	-0.1	0.3	-1	5.5	0.1	1947	13.1	14.01.1993	-20.6	17.01.1963	
Bremen/Flugh.	5	1024.2	bedeckt	SW	24	0.3	-1.5	0.3	-1.1	-1.9	-3	7.0		1890	14.6	14.01.1993	-21.8	18.01.1893	
Sollau	78	1023.9	stark bew.	SW	21	-0.7	-1.6	0.1	-2.0	-2.9	-4	7.1		1948	14.4	14.01.1993	-20.7	14.01.1987	
Boizenburg	48	1022.6	bedeckt	SW	21	0.3	-1.2	0.1	-1.8	-2.3	-3	7.0	0.0	1951	13.4	14.01.1993	-22.1	14.01.1987	
Lüchow	18	1023.9	bedeckt	SW	22	0.1	-0.9	0.2	-1.6	-2.6	-4	6.9		1955	13.7	16.01.1993	-24.2	14.01.1987	
Seehausen/Altm.	23	1024.1	bedeckt	WSW	24	0.0	-2.0	-0.1	-1.8	-3.1	-5	6.0							
Marnitz	87	1022.2	stark bew.	SW	21	-0.5	-1.4	0.0	-2.2	-2.7	-4	X	0.1	1					
Neuruppin	39	1024.4	bedeckt	SW	14	-1.1	-3.1	-0.1	-1.8	-3.3	-6	4.3	0.0						
Neubrandenburg	80	1022.4	bedeckt	SW	30	-0.7	-2.2	0.3	-2.1	-2.4	-3	5.5	0.0						
Angermünde	55	1023.6	leicht bew.	WSW	25	-1.4	-2.9	-1.0	-2.5	-4.9	-7	6.7		1951	13.7	17.01.1993	-27.1	14.01.1987	
Lingen	26	1025.5	stark bew.	SSW	18	0.2	0.0	1.3	-1.1	-1.8	-3	6.6		1951	15.1	13.01.1993	-18.3	13.01.1968	
Münst.-Osn./Flugh.	52	1027.2	bedeckt	SW	18	0.0	-0.5	0.3	-0.6	-2.0	-4	5.8							
Osnabrück	97	1026.7	stark bew.	SW	17	-0.5	-1.4	0.3	-1.4	-2.2	-4	5.9		1953	14.7	14.01.1993	-20.4	14.01.1987	
Bad Salzuflen	139	1027.3	bedeckt	SW	15	-0.8	-1.9	-0.3	-1.8	-3.1	-5	5.3		1935	14.2	14.01.1993	-20.6	14.01.1987	
Hannover/Flugh.	59	1025.5	wolkig	SW	15	0.2	0.0	-0.3	-2.2	-2.6	-5	6.0	0.0	1936	14.7	14.01.1993	-22.4	14.01.1987	
Braunschweig	88	1026.5	wolkig	SW	13	-0.6	-3.1	-0.6	-2.0	-3.1	-5	4.8	0.0	1891	14.8	20.01.1930	-22.6	16.01.1893	
Gardelegen	48	1025.2	stark bew.	WSW	17	-0.5	-2.7	-0.3	-2.6	-4.3	-6	6.0							
Magdeburg	84	1026.4	leicht bew.	SW	15	-1.4	-4.1	1.1	-2.7	-4.5	-7	4.1		1947	13.4	17.01.1993	-23.7	20.01.1963	
Potsdam	99	1025.7	wolkig	SW	18	-2.4	-4.7	-0.1	-3.2	-5.3	-8	3.4	0.0	1893	13.0	17.01.1993	-25.7	19.01.1893	
Berlin-Temp.	49	1025.5	wolkig	SW	15	-2.9	-5.6	-0.2	-2.0	-3.6	-5	4.3	0.0	1876	13.6	17.01.1993	-23.1	19.01.1893	
Lindenberg	112	1026.0	stark bew.	SW	17	-3.5	-6.1	0.0	-3.3	-5.5	-7	5.0		1947	14.0	14.01.1993	-22.6	14.01.1987	
Manschnow	16	1025.1	stark bew.	SW	15	-2.3	-5.2	-0.4	-2.6	-4.5	-8	5.7	0.0						
Düsseldorf/Flugh.	41	1030.0	stark bew.	SW	15	-0.4	-0.9	0.7	-1.5	-4.0	-7	4.6		1970	16.4	13.01.1993	-15.7	14.01.1987	
Bocholt	24	1028.2	bedeckt	WSW	22	-0.2	-0.5	-0.4	-1.4	-1.1	-3	3.9		1947	15.4	13.01.1993	-17.4	13.01.1968	
Essen	161	1030.1	Nebel	WSW	15	-1.3	-1.5	-0.3	-1.5	-2.6	-5	3.6		1935	15.3	13.01.1993	-17.1	14.01.1987	
Kahler Asten	859	-	stark bew.	WSW	26	-5.9	-7.0	-5.6	-7.5	-9.6	-13	4.2	0.0	27	1955	11.4	17.01.1982	-20.0	11.01.1987
Bad Lippspringe	158	1028.6	stark bew.	WSW	17	-0.4	-2.0	0.0	-2.2	-4.1	-6	4.9	0.0	1951	14.4	14.01.1993	-22.2	18.01.1963	
Kassel	233	1030.2	wolkenlos	S	15	-5.1	-6.7	-0.6	-3.2	-5.6	-9	3.0	0.0	1951	13.3	15.01.1975	-19.7	14.01.1987	
Göttingen	171	1029.6	bedeckt	SSW	15	-2.3	-5.6	-1.3	-2.6	-4.3	-6	2.1		1947	13.4	14.01.1993	-25.8	15.01.1960	
Leinefelde	356	1029.7	stark bew.	SW	8	-3.6	-5.9	-2.7	-4.4	-6.2	-9	1.1	0.0	1	1957	12.7	14.01.1993	-22.8	14.01.1987
Braunlage	610	1028.1	Schneefall	WSW	13	-4.9	-6.3	-4.9	-6.9	-9.0	-13	2.1	0.0	7	1936	12.6	16.01.1982	-23.9	14.01.1987
Brocken	1153	-	in Wolken	W	59	-6.8	-7.0	-7.0	-8.9	-10.1	-13	3.1	0.2	150	1951	11.0	17.01.1982	-23.3	12.01.1987
Artem	166	1029.6	stark bew.	SW	18	-4.3	-6.5	-0.4	-3.3	-5.4	-6	1.9	0.0	1954	13.2	16.01.1993	-23.6	14.01.1987	
Leipzig/Flugh.	141	1028.4	leicht bew.	SW	22	-3.4	-6.2	-0.6	-3.2	-5.1	-6	2.4		1951	14.2	14.01.1993	-27.6	14.01.1987	
Wittenberg	106	1027.0	leicht bew.	SW	15	-3.3	-5.5	-0.2	-3.2	-5.4	-8	2.4	0.0	1951	13.8	14.01.1993	-23.1	14.01.1987	
Oschatz	152	1028.6	leicht bew.	SW	24	-3.7	-6.6	-0.6	-3.0	-5.0	-7	1.0	0.0						
Dresden/Flugh.	230	1029.1	leicht bew.	SW	21	-3.9	-6.8	-0.9	-2.7	-2.4	-5	1.3		1917	16.2	17.01.1993	-25.3	13.01.1987	
Doblerug-Kir.	99	1027.8	wolkenlos	SW	17	-3.8	-6.5	0.1	-2.5	-5.2	-7	1.2	0.0	1951	14.9	14.01.1993	-27.2	14.01.1987	
Cottbus	69	1027.4	wolkenlos	WSW	18	-3.9	-7.2	-0.4	-3.6	-5.8	-8	0.7	0.2	1	1951	14.8	17.01.1993	-24.5	11.01.1987
Görlitz	238	1029.2	leicht bew.	SW	26	-5.7	-9.2	-0.5	-4.0	-8.4	-15	0.2	1	3	1951	13.9	12.01.1993	-27.5	14.01.1987
Aachen	205	1031.0	stark bew.	SSW	18	-1.5	-2.2	0.6	-1.4	-2.5	-4	5.4		1891	15.6	13.01.1993	-20.4	11.01.1945	
Nürnberg	629	1031.8	wolkenlos	SW	13	-5.4	-8.4	-2.9	-4.6	-6.2	-9	5.6		1947	12.2	16.01.1947	-17.6	12.01.1987	
Köln-Bonn/Flugh.	99	1031.0	stark bew.	S	2	-3.0	-4.4	0.9	-2.2	-3.9	-6	1.5		1958	15.0	16.01.1993	-23.4	14.01.1985	
Bendorf	132	1032.4	leicht bew.	ESE	4	-4.2	-4.2	1.9	-1.2	-4.4	-6	2.1		1951	16.1	14.01.1993	-18.9	13.01.1968	
Bad Marienberg	555	1031.7	wolkig	SSW	5	-5.1	-6.1	-0.9	-4.1	-6.2	-9	3.3		1963	10.7	14.01.1993	-18.8	11.01.1987	
Gießen	195	1032.2	stark bew.	SE	4	-4.6	-5.5	1.7	-1.9	-4.9	-6	4.5		1939	14.2	14.01.1993	-26.6	19.01.1940	
Bad Hersfeld	225	1032.0	wolkenlos	WSW	8	-5.8	-7.5	0.6	-3.0	-6.4	-8	2.7	0.0	1949	13.4	14.01.1993	-21.5	14.01.1982	
Wasserkuppe	925	-	leicht bew.	WSW	17	-9.7	-10.5	-5.6	-8.3	-11.5	-15	3.4	0.2	7	1936				