

# Wetterkarte

ISSN 0936-5818

D 7311 A

Amtsblatt des Deutschen Wetterdienstes

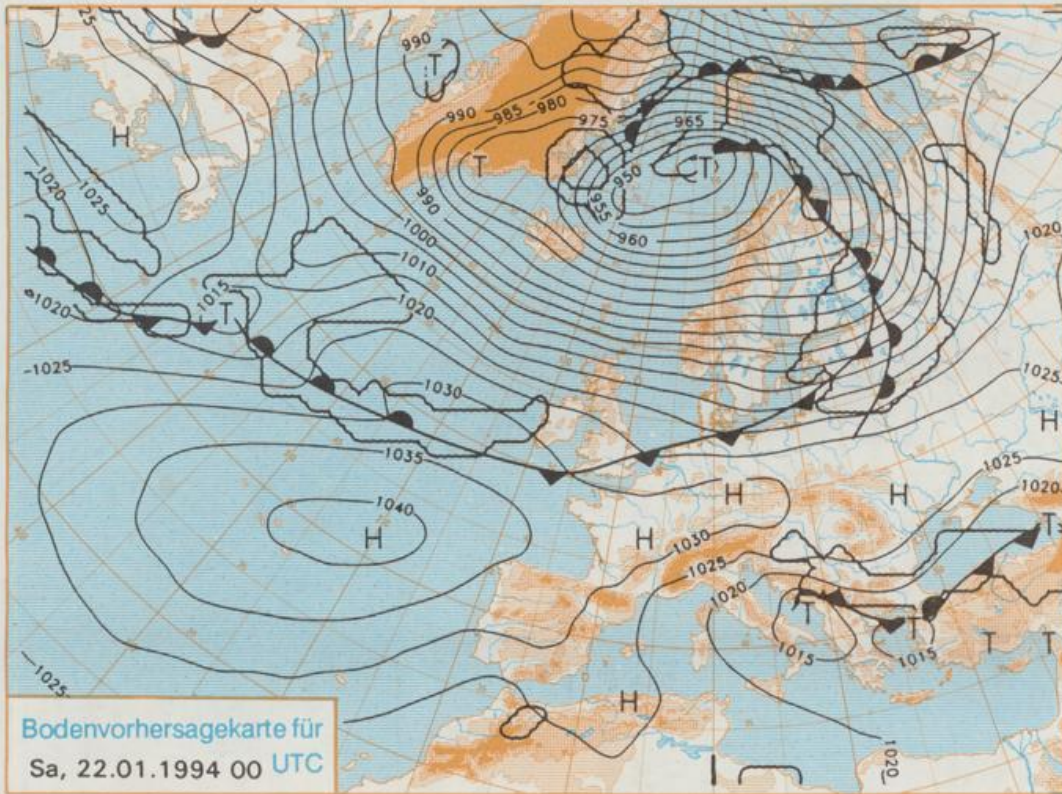
Erscheint täglich  
Nur Postbezug

Druck und Verlag: Deutscher Wetterdienst, Zentralamt  
Frankfurter Straße 135, 63087 Offenbach am Main  
Postanschrift: 63004 (Postfach), Telefon: (069) 80 62-2283  
Telex: (069) 4152871, Telefax: (069) 80 62-2484  
Postgirokonto Frankfurt: BLZ 500 100 60, KfNr. 490 31-606

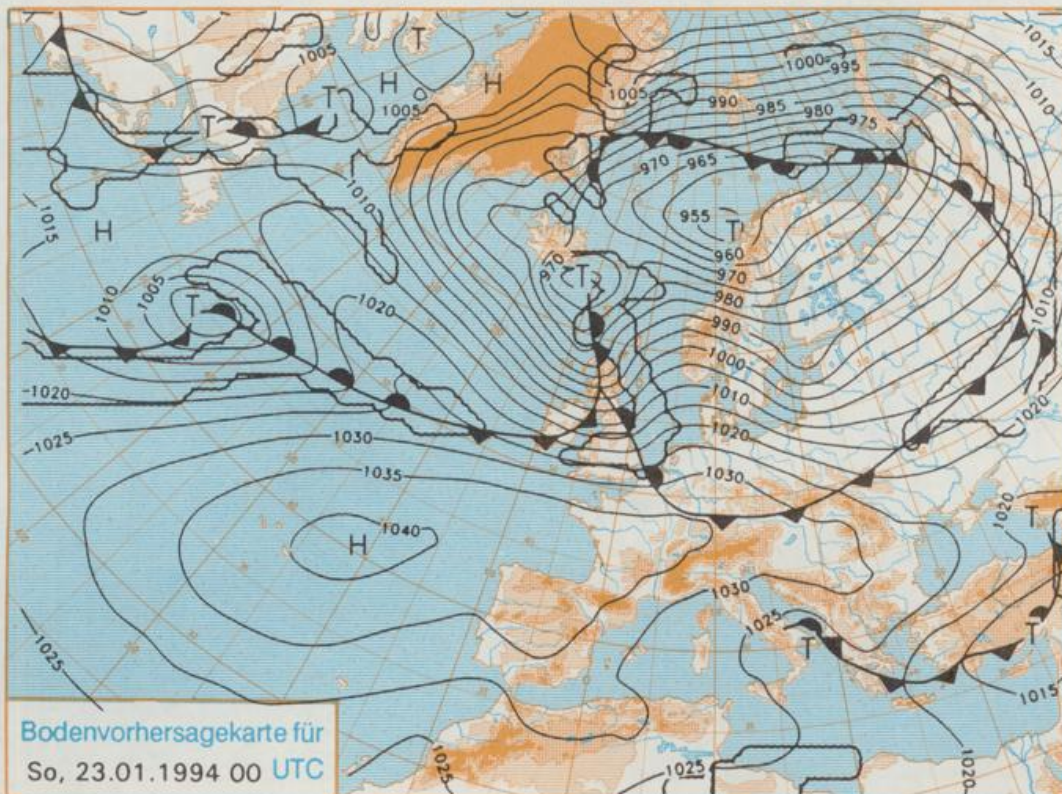
Jahrgang 1994

Donnerstag, den 20. Januar

Nummer 20



Stereographische Projektion 1 : 60 000 000 60°N



## Deutschland-Vorhersage für Samstag, 22.01.1994

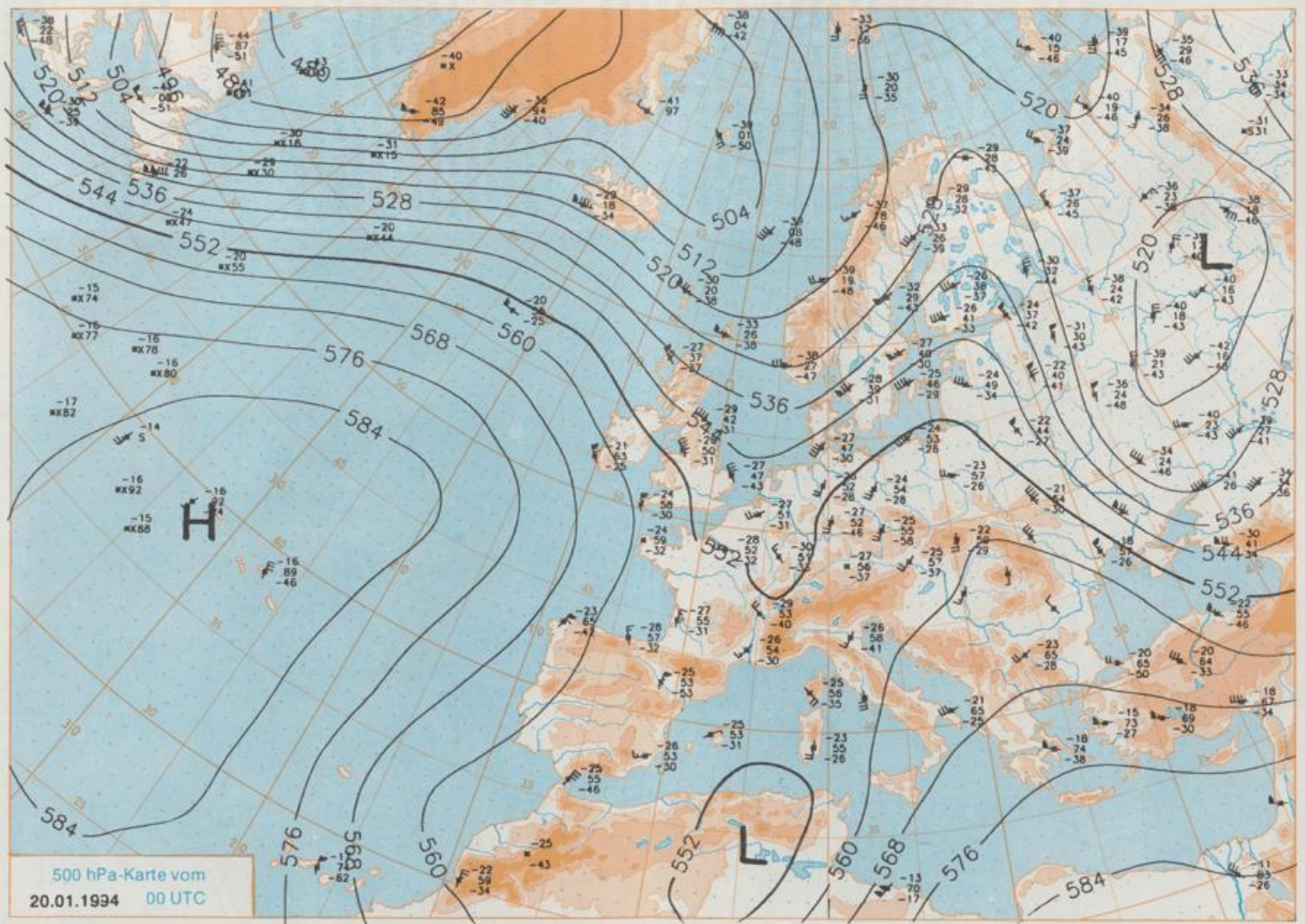
Die am Donnerstag 00 UTC über dem Nordatlantik angelangte Kaltfront eines grönländischen Tiefdrucksystems zieht zunächst rasch ostwärts und erreicht am Samstag 00 UTC die deutsche Nordseeküste. Sie kommt dann aber nur noch langsam südostwärts voran und schwächt sich über der Mitte Deutschlands stark ab. So verbleibt der Süden unter Einfluß eines Keils des kräftigen Azorenhochs.

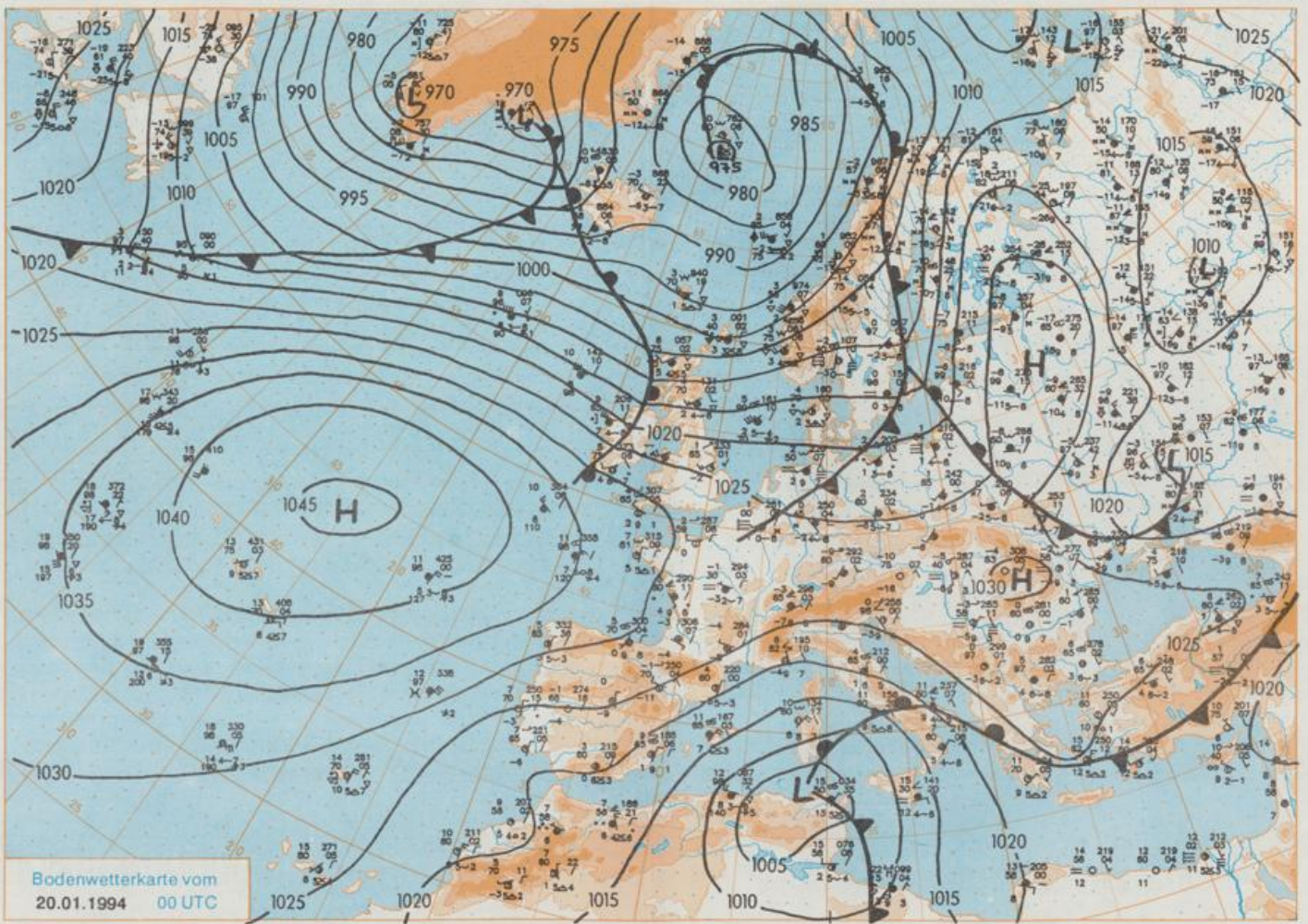
Im Norden Übergang zu wechselnder Bewölkung mit einzelnen Schauern. Tiefsttemperaturen um 3 Grad C. Höchsttemperaturen um 6 Grad C. Mäßiger bis frischer Wind um Südwest. In der Mitte Aufzug starker Bewölkung, aber nur vereinzelt Regen. Tiefsttemperaturen um Null Grad C. Höchsttemperaturen um 4 Grad C. Schwacher Wind um Südwest. Im Süden teils heiter, teils nebligtrüb. Weitgehend niederschlagsfrei. Tiefstwerte um minus 4 Grad C. Höchstwerte um 3 Grad C. Schwachwindig.

## Weitere Aussichten für Sonntag, 23.01.1994

Im Süden wolkiger, leichter Temperaturanstieg. Im Norden unbeständig und mild.

Schutzgebühr monatlich DM 26,-  
einschließlich Versandkosten,  
Einzelpreis DM 1.20  
zuzüglich Versandkosten





Stereographische Projektion 1 : 30 000 000 60°N

Wettermeldungen von Donnerstag, dem 20. Januar 1994 06 UTC

Station	Bar.-höhe (m)	Luftdr. red.NN (hPa)	Wetter	Wind km/h	Temperaturen (Grad C)					Sonne Vort. Std.	RR 24h mm	Schnee höhe cm	Extremwerte der Lufttemperatur in der Dekade vom 11.01. bis 20.01.						
					Luft 2 m	Tau-punkt	Max Vortag	Mittel 2 m	Min Nacht				seit	Tmax Datum	Tmin Datum				
Helgoland	8	1020.4	leicht bew.	W	30	5.0	1.3	5.5	4.8	4.0	3	0.2	1953	10.3	14.01.1993	-10.7	11.01.1987		
List / Sylt	29	1019.2	leicht bew.	W	21	3.3	1.0	5.6	4.0	2.8	1	0.2	1937	10.0	15.01.1975	-15.7	11.01.1987		
Schleswig	48	1020.6	leicht bew.	SW	13	1.3	1.3	4.9	3.6	1.3	0	0.9	1947	11.4	14.01.1993	-19.5	11.01.1947		
Kiel	31	1020.8	stark bew.	WSW	11	2.2	1.3	3.6	3.4	2.2	1	0.1	1940	12.4	16.01.1993	-16.8	15.01.1982		
Arkona	42	1019.5	bedeckt	W	24	2.3	1.8	2.4	2.0	1.9	1	3	1951	11.1	17.01.1993	-14.2	14.01.1987		
Norderney	16	1021.8	leicht bew.	W	21	4.3	1.5	4.2	3.7	3.1	2	0.1	1947	11.3	13.01.1993	-14.4	14.01.1987		
Bremerhaven	11	1021.7	leicht bew.	WSW	21	2.3	1.1	3.4	3.2	2.2	1	1	1949	13.0	14.01.1993	-17.2	14.01.1987		
Cuxhaven	12	1021.4	leicht bew.	WSW	18	2.4	1.7	3.7	3.3	2.4	0	1	1946	12.9	14.01.1993	-14.5	14.01.1987		
Hamburg/Flugh.	16	1022.0	stark bew.	WSW	8	2.3	1.8	3.0	2.7	2.1	1	2	1891	14.4	20.01.1930	-18.4	18.01.1893		
Lübeck	15	1021.2	stark bew.	W	5	2.4	1.7	3.0	2.6	2.4	1	1	1890	13.5	20.01.1930	-24.3	18.01.1893		
Botlenhagen	17	1020.4	wolkig	WSW	22	2.5	1.9	2.9	2.7	2.4	2	1	1951	13.0	16.01.1993	-18.5	14.01.1987		
Schwerin	67	1020.9	stark bew.	WSW	17	2.1	1.3	2.2	2.0	2.1	2	4	1947	13.0	17.01.1993	-21.5	11.01.1947		
Warnemünde	10	1020.5	bedeckt	WSW	9	2.7	2.0	3.1	2.8	2.7	2	2	1951	12.9	17.01.1993	-17.2	19.01.1963		
Teterow	50	1020.3	Nebel	WSW	13	1.9	1.4	2.3	2.0	1.7	0	5	1947	13.0	17.01.1993	-21.9	19.01.1963		
Barth	7	1020.0	bedeckt	W	8	2.8	2.8	3.0	2.2	2.1	2	2							
Greifswald	6	1020.4	stark bew.	WSW	9	2.3	1.7	2.6	2.2	2.1	1	6	1951	12.7	17.01.1993	-20.9	19.01.1963		
Ueckermünde	7	1020.9	Schn.Sterne	SW	10	0.4	0.1	2.5	2.0	0.2	0	6	1951	13.0	17.01.1993	-26.9	19.01.1963		
Emden	12	1022.3	wolkig	SW	11	1.7	1.2	3.8	3.2	1.6	1	0.2	1947	13.1	14.01.1993	-20.6	17.01.1963		
Bremen/Flugh.	5	1022.9	wolkig	WSW	17	0.9	0.0	2.7	2.4	0.7	-1	2	1890	14.6	14.01.1993	-21.8	18.01.1893		
Soltau	78	1022.8	bedeckt	W	13	1.5	1.5	1.9	1.6	0.5	0	4	1948	14.4	14.01.1993	-20.7	14.01.1987		
Boizenburg	46	1022.3	bedeckt	W	18	2.1	2.1	2.1	1.9	1.8	2	4	1951	13.4	14.01.1993	-22.1	14.01.1987		
Lüchow	18	1022.1	bedeckt	W	11	1.1	1.1	2.9	2.6	0.4	0	7	1955	13.7	16.01.1993	-24.2	14.01.1987		
Seehausen/Altm.	23	1022.4	stark bew.	SW	13	0.6	0.3	3.3	2.3	0.4	-0	0.1	8	1					
Marnitz	87	1020.9	Nebel	SW	13	0.6	0.5	2.1	1.8	0.4	0	X	9	FI					
Neuruppin	39	1022.3	Schneefall	WSW	5	0.4	0.1	3.1	2.0	0.3	-0	7	3						
Neubrandenburg	80	1021.0	Schneefall	SW	12	0.2	-0.2	2.0	1.5	0.1	0	6	2						
Angermünde	55	1021.0	Schneefall	WSW	9	0.5	0.4	2.7	1.9	0.4	-1	3	1	1951	13.7	17.01.1993	-27.1	14.01.1987	
Lingen	26	1023.3	Nebel	SSW	9	1.3	1.1	2.5	1.9	1.3	1	4							
Münst.-Osn./Flugh.	52	1024.4	bedeckt	WSW	9	0.2	-0.1	2.3	0.8	0.2	0	9	FI						
Osnabrück	97	1024.1	stark bew.	WSW	9	0.1	-0.2	1.8	0.8	0.0	-0	8	2	1953	14.7	14.01.1993	-20.4	14.01.1987	
Bad Salzungen	139	1024.6	bedeckt	WSW	8	-0.2	-0.3	1.9	0.9	-0.2	-0	8	5	1935	14.2	14.01.1993	-20.6	14.01.1987	
Hannover/Flugh.	59	1023.3	bedeckt	W	13	0.7	0.0	2.8	2.2	0.3	-0	6	FI	1936	14.7	14.01.1993	-22.4	14.01.1987	
Braunschweig	88	1023.2	bedeckt	WSW	9	0.4	0.2	2.0	0.8	0.3	0	5	3	1891	14.8	20.01.1930	-22.6	16.01.1893	
Gardelegen	48	1022.8	Schneefall	W	9	0.4	-0.1	3.5	1.7	0.3	0	6	2						
Magdeburg	84	1023.2	Schneefall	W	8	0.5	-0.5	3.1	1.8	0.5	0	4	1	1947	13.4	17.01.1993	-23.7	20.01.1963	
Potsdam	99	1022.4	Sprühregen	WSW	15	1.0	0.8	2.5	1.3	0.7	0	1	Re	1893	13.0	17.01.1993	-25.7	19.01.1893	
Berlin-Temp.	49	1022.2	Sprühregen	WSW	13	1.7	0.7	3.1	2.1	1.2	1	1	1	1876	13.6	17.01.1993	-23.1	19.01.1893	
Lindenberg	112	1022.2	stark bew.	WSW	17	0.6	0.2	2.4	1.5	0.3	0	0.1	1	1947	14.0	14.01.1993	-22.6	14.01.1987	
Manschnow	16	1021.6	stark bew.	SW	18	1.0	0.3	2.3	1.7	0.8	0	0.1							
Düsseldorf/Flugh.	41	1026.1	Nebel	WSW	8	0.6	0.3	2.3	0.8	0.1	0	10	FI	1970	16.4	13.01.1993	-15.7	14.01.1987	
Bocholt	24	1025.0	Nebel	WSW	9	0.5	0.3	2.2	1.0	0.2	0	9	992	1947	15.4	13.01.1993	-17.4	13.01.1968	
Essen	161	1025.7	Nebel	W	9	0.0	0.0	0.6	0.2	-0.1	0	8	3	1935	15.3	13.01.1993	-17.1	14.01.1987	
Kahler Asten	859	-	in Wolken	NW	17	-3.1	-3.5	-1.8	-3.0	-3.2	-4	4	30	1955	11.4	17.01.1982	-20.0	11.01.1987	
Bad Lippspringe	158	1025.4	Nebel	W	5	0.0	-0.1	2.1	1.4	-0.1	-0	10	3	1951	14.4	14.01.1993	-22.2	18.01.1963	
Kassel	233	1024.9	Schneefall	S	5	-0.3	-0.8	-0.7	-0.9	-0.7	-1	3	3	1951	13.3	15.01.1975	-19.7	14.01.1987	
Göttingen	171	1024.6	Schneefall	SSW	4	-0.1	-0.9	0.9	0.7	-0.1	-0	2	3	1947	13.4	14.01.1993	-25.8	15.01.1960	
Leinefelde	356	1024.3	Schneefall	W	11	-0.6	-0.9	0.1	-0.4	-0.6	-1	2	3	1957	12.7	14.01.1993	-22.8	14.01.1987	
Braunlage	610	1023.7	Schneefall	WSW	8	-2.2	-3.4	-2.1	-2.4	-2.3	-2	2	9	1936	12.6	16.01.1982	-23.9	14.01.1987	
Brocken	1153	-	Schneefall	WNW	33	-4.3	-4.3	-1.5	-2.6	-4.6	-5	4	153	1951	11.0	17.01.1982	-23.3	12.01.1987	
Artern	166	1024.2	Schn.Sterne	WSW	11	0.9	-0.7	1.7	0.9	0.4	0	0.0							
Leipzig/Flugh.	141	1023.8	stark bew.	SW	15	1.3	-2.2	4.6	1.8	1.2	1	1.3							
Wittenberg	106	1023.0	bedeckt	WSW	13	1.1	-0.2	2.7	1.4	0.3	-0	0.2	FI	1951	13.8	14.01.1993	-23.1	14.01.1987	
Oschatz	152	1023.2	bedeckt	SW	15	1.0	-2.2	5.2	2.3	1.0	0	3.0							
Dresden/Flugh.	230	1023.7	bedeckt	SW	10	1.9	-2.8	4.9	2.6	1.4	1	0.4							
Doberlug-Kgr.	99	1023.0	bedeckt	SW	11	1.7	-2.1	4.5	1.9	1.3	0	0.5	0.0	1917	16.2	17.01.1993	-25.3	13.01.1987	
Cottbus	69	1023.0	stark bew.	SW	13	1.9	-2.7	4.1	2.3	1.6	1	0.3							
Görlitz	238	1024.1	stark bew.	SSW	15	0.2	-6.1	1.6	0.6	-1.2	-3	0.6	6	1951	13.9	12.01.1993	-27.5	14.01.1987	
Aachen	205	1026.1	wolkig	SW	11	0.6	0.3	2.3	1.2	0.0	-1	4	1	1891	15.6	13.01.1993	-20.4	11.01.1945	
Nürnberg	629	1026.2	leicht bew.	W	8	-2.1	-2.4	-1.1	-2.8	-3.0	-3	5	9	1947	12.2	16.01.1947	-17.6	12.01.1987	
Köln-Bonn/Flugh.	99	1025.9	bedeckt	SW	4	0.4	-0.2	1.9	0.4	0.1	0	2	5	1958	15.0	16.01.1993	-23.4	14.01.1985	
Bendorf	132	1026.2	bedeckt	still	8	0.2	0.2	2.2	0.2	0.0	-0	7	4	1951	16.1	14.01.1993	-18.9	13.01.1968	
Bad Marienberg	555	1025.8	Nebel	NW	8	-1.7	-1.9	-2.0	-2.8	-2.2	-2	6	6	1963	10.7	14.01.1993	-18.8	11.01.1987	
Gießen	185	1025.6	Schneefall	S	2	0.3	-0.5	0.0	-0.8	-0.7	-0	3	6	1939	14.2	14.01.1993	-26.6	19.01.1940	
Bad Hersfeld	225	1024.8	Schneefall	SSW	4	0.2	-0.1	1.8	0.6	0.2	0	1	2	1949	13.4	14.01.1993	-21.5	14.01.1982	
Wasserkuppe	925	-	Schneefall	WSW	17	-4.2	-4.2	1.7	-3.4	-4.2	-4	7.3	0.6	8	1936	10.4	15.01.1982	-22.7	11.01.1987
Meiningen	453	1025.3	bedeckt	S	9	-2.1	-3.3	-0.7	-2.6	-2.2	-2	6.8	0.0	1	1979	11.1	12.01.1993	-20.2	14.01.1987
Schmücke	942	-	in Wolken	W	15	-5.1	-5.9	-2.9	-5.5	-5.8	-6	5.1	0.3	79	1979	9.8	16.01.1982	-23.6	15.01.1987
Erfurt/Flugh.	323	1023.8	Schneereggen	W	8	0.1	-1.3	3.1											