

# Wetterkarte

ISSN 0936-5818

D 7311 A

Amtsblatt des Deutschen Wetterdienstes

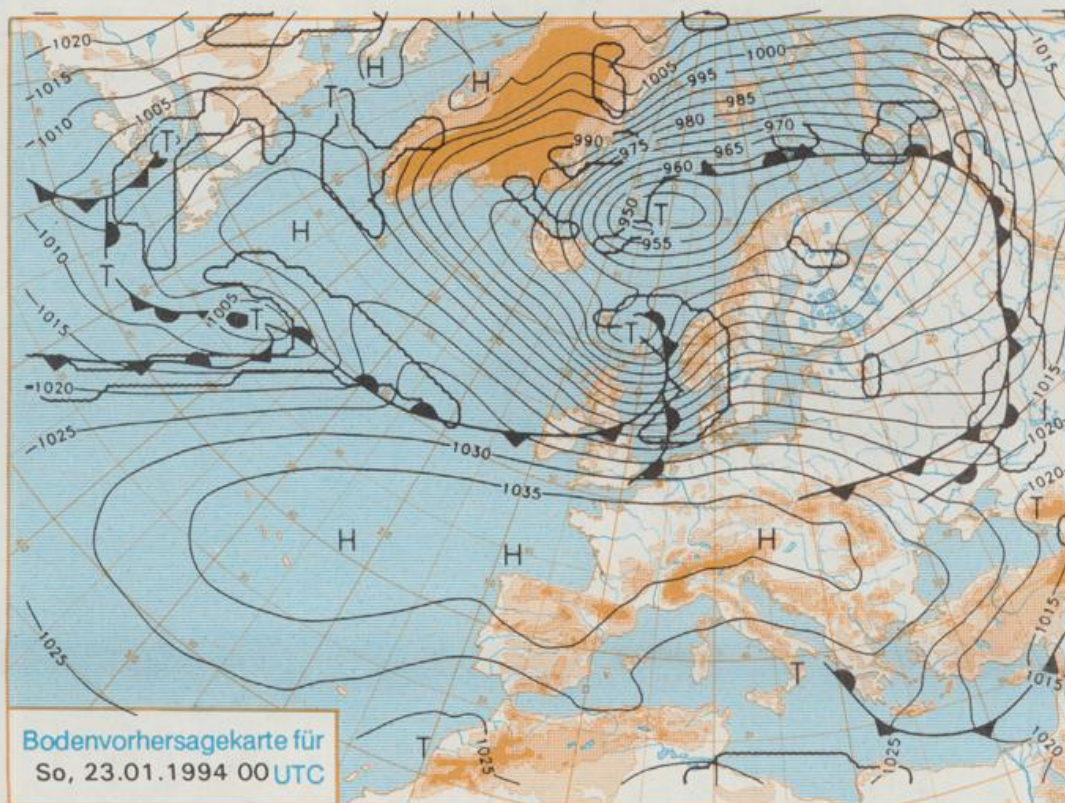
Erscheint täglich  
Nur Postbezug

Druck und Verlag: Deutscher Wetterdienst, Zentralamt  
Frankfurter Straße 135, 63087 Offenbach am Main  
Postanschrift: 63004 (Postfach), Telefon: (069) 80 62-2283  
Telex: (069) 4152871, Telefax: (069) 80 62-2484  
Postgirokonto Frankfurt: BLZ 500 100 60, KINr. 490 31-606

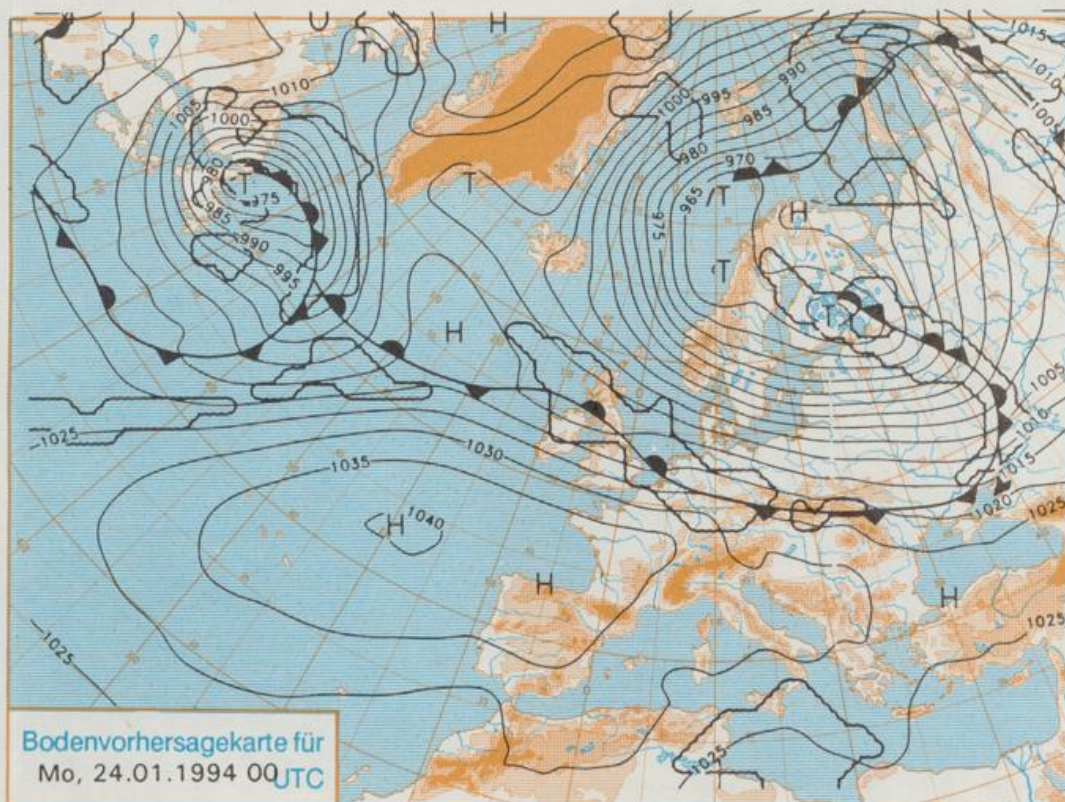
Jahrgang 1994

Freitag, den 21. Januar

Nummer 21



Stereographische Projektion 1 : 60 000 000 60°N



## Deutschland-Vorhersage für Sonntag, 23.01.1994

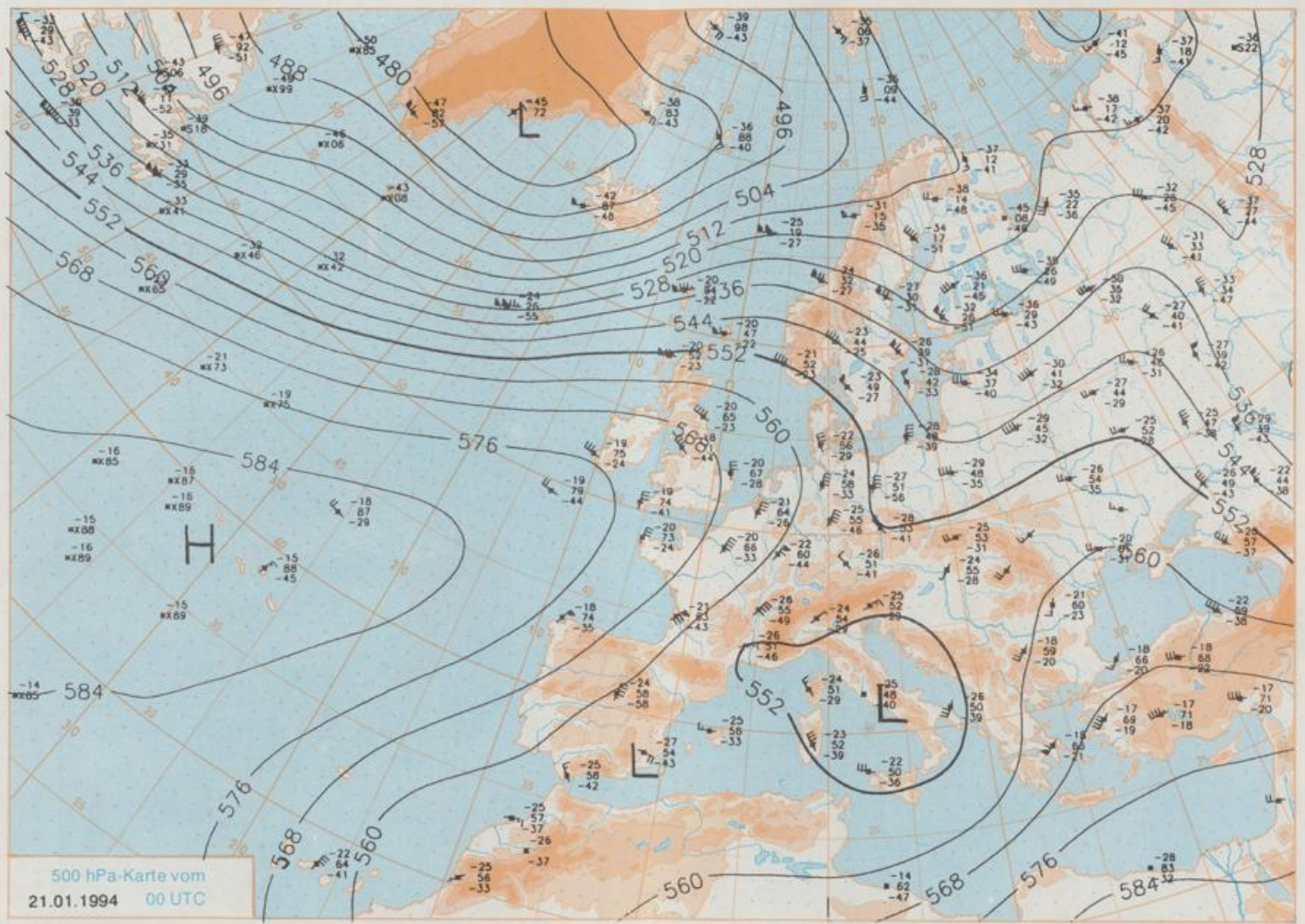
Die am Freitag 00 UTC über Norwegen nach Frankreich verlaufende Warmfront eines Tiefs bei Island zieht rasch über Norddeutschland hinweg und führt dort mildere Meeresluft heran. Die zugehörige Kaltfront greift auf Norddeutschland über und löst sich auf. Ihr folgt mit einer kräftigen westlichen Strömung ein atlantisches Frontensystem zügig nach und überquert am Sonntag den Norden und die Mitte Deutschlands. An seiner Kaltfront bildet sich eine Wellenstörung, die sich am Montag von den Britischen Inseln her nähert. Sie zieht dann auch über Süddeutschland hinweg, führt frische Meeresluft heran und beendet dort die derzeitige ruhige Hochdruckwetterlage.

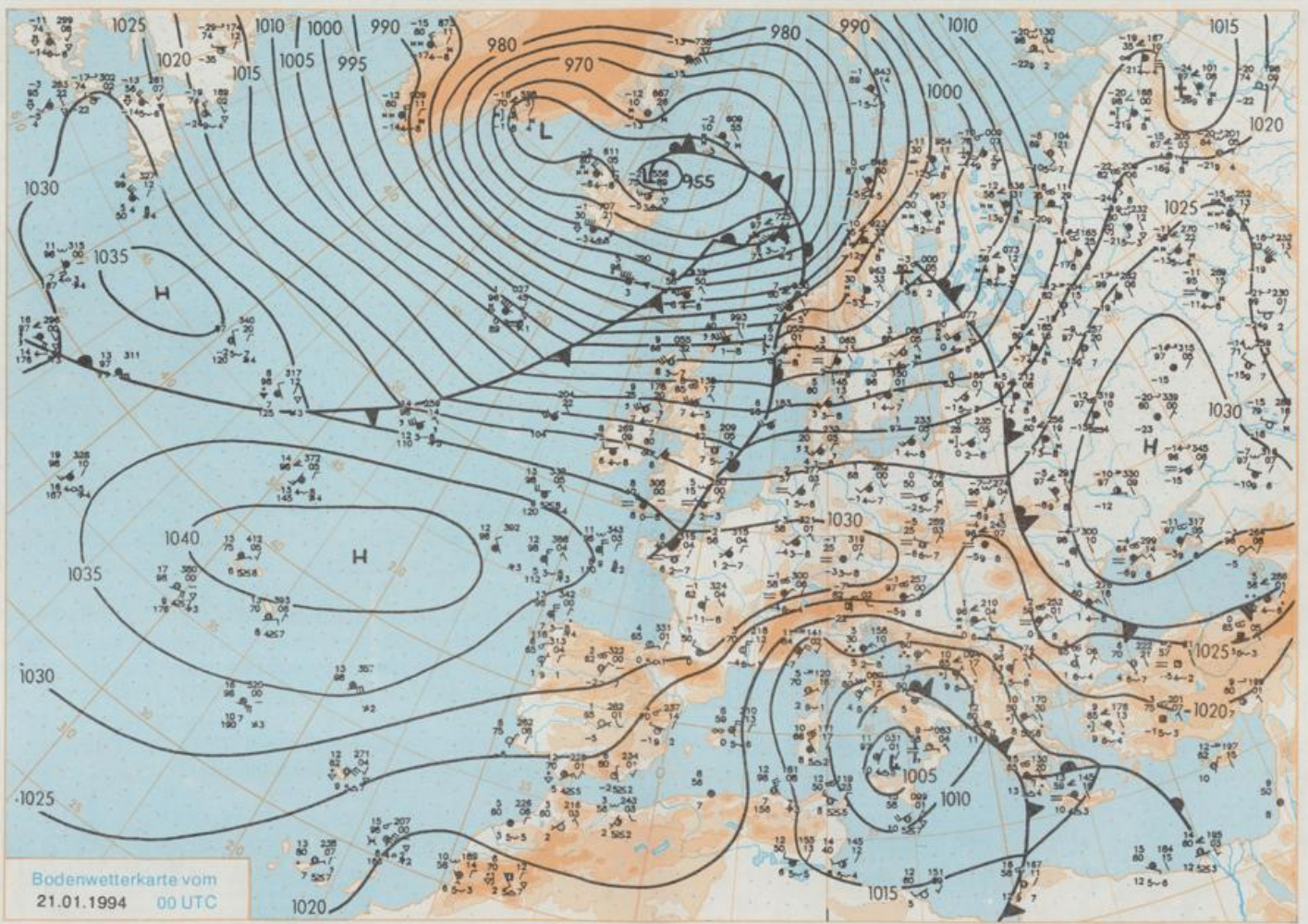
Im Norden wechselnde Bewölkung mit einzelnen Schauern. In der Mitte Deutschlands stark bewölkt und zeitweise Regen. Im Süden teils nebligtrüb, teils sonnig und niederschlagsfrei. Tiefsttemperaturen in der Nacht zu Sonntag zwischen plus 5 Grad im Norden und minus 3 Grad C im Süden. Tageshöchsttemperaturen im Norden und in der Mitte um 8, im Süden 1 bis 6 Grad C. Im Süden schwachwindig, im Norden frischer bis starker und böiger Wind aus Südwest bis West.

## Weitere Aussichten für Montag, 24.01.1994

Nach Durchzug eines Regengebiets Übergang zu wechselnder Bewölkung mit einzelnen Regen-, Schnee- oder Graupelschauern. Im Norden zurückgehende Temperaturen.

Schutzgebühr monatlich DM 26,-  
einschließlich Versandkosten,  
Einzelpreis DM 1.20  
zuzüglich Versandkosten





Wettermeldungen von Freitag, dem 21. Januar 1994 06 UTC

Station	Bar.-höhe (m)	Luftdr. red. NN (hPa)	Wetter	Wind km/h	Temperaturen (Grad C)					Sonne Vort. Std.	RR 24h mm	Schnee höhe cm	Extramwerte der Lufttemperatur in der Dekade vom 21.01. bis 31.01.						
					Luft 2 m	Tau-punkt	Max Vortag	Mittel 2 m	Min 2 m				Nacht 5 cm	seit Tmax Datum	Tmax Datum	Tmin Datum			
Helgoland	8	1021.5	bedeckt	SW	42	5.4	4.6	5.3	4.9	4.9	4	2.0	0.0	1953	9.9	25.01.1990	-9.1	31.01.1956	
List / Sylt	29	1019.2	Sprühregen	SW	39	5.0	5.0	4.6	4.3	4.1	4	0.0	0.0	1937	9.0	22.01.1993	-21.2	26.01.1942	
Schleswig	48	1021.3	Sprühregen	SW	22	4.2	4.2	4.0	2.8	2.8	3	1.8	0.5	1947	10.6	31.01.1990	-14.5	30.01.1987	
Kiel	31	1022.0	bedeckt	WSW	22	4.8	3.3	4.1	3.1	3.3	3	2.1	0.1	1940	11.6	22.01.1993	-20.8	27.01.1942	
Arkona	42	1021.9	bedeckt	SW	37	2.0	1.0	2.9	1.5	0.9	-0	0.8	0.0	1951	9.7	22.01.1993	-14.8	31.01.1956	
Nordsee	16	1022.9	Nebel	SW	22	4.9	4.7	5.0	4.0	4.2	4	3.2	0.0	1947	11.0	22.01.1993	-11.2	31.01.1956	
Bremerhaven	11	1023.5	bedeckt	SSW	26	4.6	3.5	3.8	3.1	2.9	3	5.9	0.0	1949	12.0	31.01.1990	-14.4	31.01.1956	
Cuxhaven	12	1023.0	stark bew.	SW	28	4.6	3.7	4.5	3.4	3.3	3	5.5	0.1	1946	11.5	22.01.1993	-12.1	27.01.1961	
Hamburg/Flugh.	16	1023.8	stark bew.	SW	18	3.4	2.5	4.2	2.6	2.2	2	4.5	0.0	1891	12.5	27.01.1983	-22.8	22.01.1940	
Lübeck	15	1023.6	stark bew.	SW	18	3.6	1.8	4.4	2.6	1.4	-1	2.7	0.0	1890	12.4	22.01.1993	-21.9	23.01.1942	
Boltenhagen	17	1022.4	bedeckt	SW	26	3.5	2.7	4.5	2.8	1.8	1	2.5	0.0	1951	12.4	22.01.1993	-14.9	27.01.1961	
Schwerin	67	1023.6	stark bew.	SW	21	2.5	1.2	3.4	2.0	1.1	1	1.8	0.0	1947	12.2	27.01.1983	-17.7	30.01.1987	
Warnemünde	10	1022.9	bedeckt	SSW	18	3.5	2.6	4.0	2.6	2.0	1	1.2	0.0	1951	12.0	22.01.1993	-15.7	30.01.1987	
Teterow	50	1023.7	bedeckt	SSW	24	1.9	0.9	2.1	1.2	0	0	0.0	0.0	1947	12.4	27.01.1983	-19.1	31.01.1954	
Barth	7	1022.7	bedeckt	SW	17	2.9	2.7	4.3	2.4	1.5	1	1.9	0.0	1951	12.2	27.01.1983	-19.0	30.01.1954	
Greifswald	6	1023.3	stark bew.	SSW	21	2.2	0.9	3.7	2.2	1.4	0	0.1	0.0	1951	12.2	27.01.1983	-24.7	31.01.1963	
Ueckermünde	7	1024.8	bedeckt	SSW	24	1.2	0.2	3.0	1.6	0.8	0	0.7	0.0	1951	12.7	27.01.1983	-24.7	31.01.1963	
Emden	12	1023.6	bedeckt	SSW	26	4.8	4.7	5.2	3.8	4.2	4	5.2	0.0	1947	11.9	27.01.1983	-16.0	22.01.1963	
Bremen/Flugh.	5	1025.1	bedeckt	SW	24	3.5	1.9	3.0	2.2	1.8	1	1.0	0.0	1890	13.4	31.01.1975	-21.6	27.01.1942	
Sozial	78	1025.7	bedeckt	SW	17	2.6	1.8	2.2	1.5	1.0	1	0.1	0.0	1948	12.5	27.01.1983	-20.1	31.01.1963	
Boizenburg	46	1024.9	Sprühregen	WSW	15	2.8	2.2	3.7	1.9	1.1	1	1.0	0.0	1951	12.1	22.01.1993	-17.4	31.01.1963	
Lüchow	18	1025.6	bedeckt	SW	17	1.8	1.1	2.7	1.6	0.1	-1	0.0	0.0	1955	13.5	27.01.1983	-22.7	31.01.1963	
Seehausen/Altm.	23	1026.0	bedeckt	SW	15	1.6	0.2	2.3	1.1	0.7	-2	0.0	0.0	1951	13.0	31.01.1990	-17.6	22.01.1963	
Marnitz	87	1024.4	bedeckt	SSW	17	1.4	1.0	2.5	1.2	0.5	0	X	0.0	1951	13.0	31.01.1990	-17.6	22.01.1963	
Neuruppin	39	1026.6	stark bew.	SW	9	1.2	-0.1	1.6	0.9	0.5	-1	0.0	0.0	1951	13.8	27.01.1983	-24.6	31.01.1963	
Neubrandenburg	80	1024.8	bedeckt	SW	31	1.1	0.2	2.1	1.1	0.1	0	0.0	0.0	1951	13.8	27.01.1983	-24.6	31.01.1963	
Angermünde	55	1026.0	stark bew.	SSW	22	1.0	0.0	1.7	0.7	0.1	-1	0.9	Re	1951	13.8	27.01.1983	-24.6	31.01.1963	
Lingen	26	1025.3	Regen	S	17	3.5	3.3	3.1	2.2	2.3	2	1.0	0.0	1951	13.0	31.01.1990	-17.6	22.01.1963	
Münst.-Osn./Flugh.	52	1026.7	bedeckt	SSW	13	2.6	1.7	2.0	0.8	0.6	-1	0.5	0.0	1951	13.0	31.01.1990	-17.6	22.01.1963	
Osnabrück	97	1026.9	stark bew.	SSW	18	2.2	1.5	1.5	0.8	0.9	-0	0.0	0.0	1953	12.6	24.01.1960	-17.5	31.01.1963	
Bad Salzuflen	139	1027.7	bedeckt	SSW	11	1.8	0.9	1.3	0.5	0.7	-1	0.0	0.0	1935	13.4	27.01.1983	-28.0	27.01.1942	
Hannover/Flugh.	59	1026.0	bedeckt	SW	9	2.8	0.7	1.9	1.5	0.5	-2	0.0	0.0	1936	13.4	27.01.1983	-24.8	22.01.1940	
Braunschweig	88	1026.9	stark bew.	SW	17	1.1	-0.9	1.6	0.4	-0.6	-2	0.0	0.0	1891	15.3	28.01.1944	-23.6	27.01.1942	
Gardelegen	48	1026.8	bedeckt	S	8	0.9	-0.2	1.2	0.3	-0.3	-1	0.0	0.0	1951	13.8	27.01.1983	-22.2	31.01.1963	
Magdeburg	84	1027.6	wolkig	SSW	17	0.0	-1.2	2.1	0.1	-2.8	-5	0.4	0.0	1947	13.3	27.01.1983	-21.3	31.01.1963	
Potsdam	99	1027.7	bedeckt	SSW	17	0.0	-1.4	1.2	0.6	-0.4	-1	0.5	0.0	1893	13.8	22.01.1993	-22.2	27.01.1942	
Berlin-Temp.	49	1027.5	stark bew.	SSW	9	0.2	-1.6	2.0	1.5	0.1	-1	0.4	0.0	1876	14.1	27.01.1983	-21.0	26.01.1942	
Lindenberg	112	1028.1	stark bew.	SSW	9	-1.8	-2.4	1.5	0.8	-2.2	-3	0.0	0.0	1947	13.0	27.01.1983	-22.7	31.01.1963	
Manschnow	16	1027.4	stark bew.	SSW	13	-0.1	-1.6	1.9	1.2	-0.1	-1	0.0	0.0	1951	13.0	31.01.1990	-17.6	22.01.1963	
Düsseldorf/Flugh.	41	1028.7	bedeckt	SSE	17	2.7	0.7	4.7	2.6	0.9	-1	X	0.0	1970	13.7	25.01.1990	-14.6	30.01.1976	
Bocholt	24	1027.4	bedeckt	SW	13	3.0	2.3	5.0	1.8	1.1	1	3.4	0.0	1947	13.0	25.01.1990	-16.7	28.01.1976	
Essen	181	1028.5	bedeckt	SSW	11	1.7	0.5	3.3	1.4	0.9	0	1.3	0.0	1935	12.6	25.01.1990	-24.0	27.01.1942	
Kahler Asten	859	-	in Wolken	WSW	17	-2.2	-2.5	-2.5	-3.7	-4.1	-5	0.6	0.0	1955	12.2	21.01.1974	-23.3	31.01.1956	
Bad Lippspringe	158	1028.3	stark bew.	SSE	4	1.7	0.8	0.9	0.0	-1.0	-3	0.0	0.0	1951	12.7	27.01.1983	-20.4	31.01.1963	
Kassel	233	1029.5	stark bew.	SSW	17	-1.0	-1.8	1.8	-1.1	-3.4	-6	0.7	0.0	2	1951	12.2	27.01.1983	-18.6	31.01.1963
Göttingen	171	1029.1	stark bew.	SSW	15	0.3	-2.0	1.9	-0.6	-3.1	-6	0.1	0.2	1	1947	12.2	24.01.1993	-23.7	31.01.1963
Leinefelde	356	1029.4	bedeckt	SSW	9	-1.4	-2.5	0.8	-1.9	-4.5	-10	0.1	0.6	2	1957	11.5	27.01.1983	-23.1	31.01.1963
Braunlage	610	1028.3	bedeckt	WSW	11	-1.6	-2.6	0.1	-2.2	-3.4	-6	1.4	0.1	8	1936	12.8	29.01.1959	-23.1	26.01.1942
Brocken	1153	-	in Wolken	W	39	-3.5	-3.7	-3.8	-4.8	-6.3	-9	2.1	1	155	1951	14.0	29.01.1958	-26.6	31.01.1956
Artern	166	1029.9	stark bew.	SSW	15	-0.9	-2.2	3.3	-0.1	-2.7	-4	2.4	1	Re	1954	12.3	27.01.1983	-21.8	31.01.1963
Leipzig/Flugh.	141	1029.8	leicht bew.	SSW	13	-3.3	-5.0	2.4	0.6	-3.5	-4	0.0	0.0	1951	13.4	22.01.1959	-21.8	31.01.1963	
Wittenberg	106	1028.8	bedeckt	still	-2.0	-2.8	1.7	0.3	-2.9	-6	-6	0.0	0.0	1951	12.9	22.01.1993	-22.3	31.01.1963	
Oschatz	152	1029.6	wolkenlos	SW	17	-1.8	-3.4	1.7	0.3	-2.1	-4	0.0	0.0	1951	12.9	22.01.1993	-22.3	31.01.1963	
Dresden/Flugh.	230	1029.8	wolkenlos	SW	13	-1.5	-4.4	2.0	0.7	-2.1	-4	0.2	0.0	1917	14.1	22.01.1959	-21.4	27.01.1942	
Doberlug-Kr.	99	1029.4	wolkenlos	SW	8	-2.8	-3.7	2.1	1.2	-2.9	-6	0.0	0.0	1951	13.8	22.01.1959	-25.4	31.01.1963	
Cottbus	69	1029.4	wolkenlos	still	-2.6	-3.7	2.3	1.3	-2.8	-5	-5	0.0	0.0	1951	14.0	27.01.1983	-25.5	31.01.1963	
Görlitz	238	1030.0	wolkenlos	SSW	11	-2.0	-4.1	1.7	0.4	-2.0	-4	0.0	1	1951	14.3	27.01.1983	-23.2	28.01.1954	
Aachen	205	1028.9	bedeckt	SSW	17	2.2	1.2	3.2	1.4	0.9	-1	5.6	0.0	1891	15.9	30.01.1967	-19.2	27.01.1942	
Nürnberg	629	1030.8	leicht bew.	SW	11	-3.2	-3.6	-3.7	-3.1	-4.5	-5	4.3	0.0	9	1947	15.5	28.01.1949	-19.3	31.01.1956
Köln-Bonn/Flugh.	99	1029.5	bedeckt	SE	11	0.9	-0.8	5.0	1.2	-0.7	-3	2.3	0.0	Re	1958	14.0	30.01.1966	-20.1	31.01.1963
Bendorf	132	1031.0	bedeckt	SW	8	-0.2	-0.6	2.5	0.3	-1.1	-4	0.0	0.0	2	1951	14.5	22.01.1959	-15.8	31.01.1956
Bad Marienberg	555	1031.0	gef. Nebel	S	8	-3.1	-3.1	-0.7	-2.0	-3.5	-5	0.0	0.0	6	1963	10.4	31.01.1992	-16.9	30.01.1987
Gießen	195</																		