

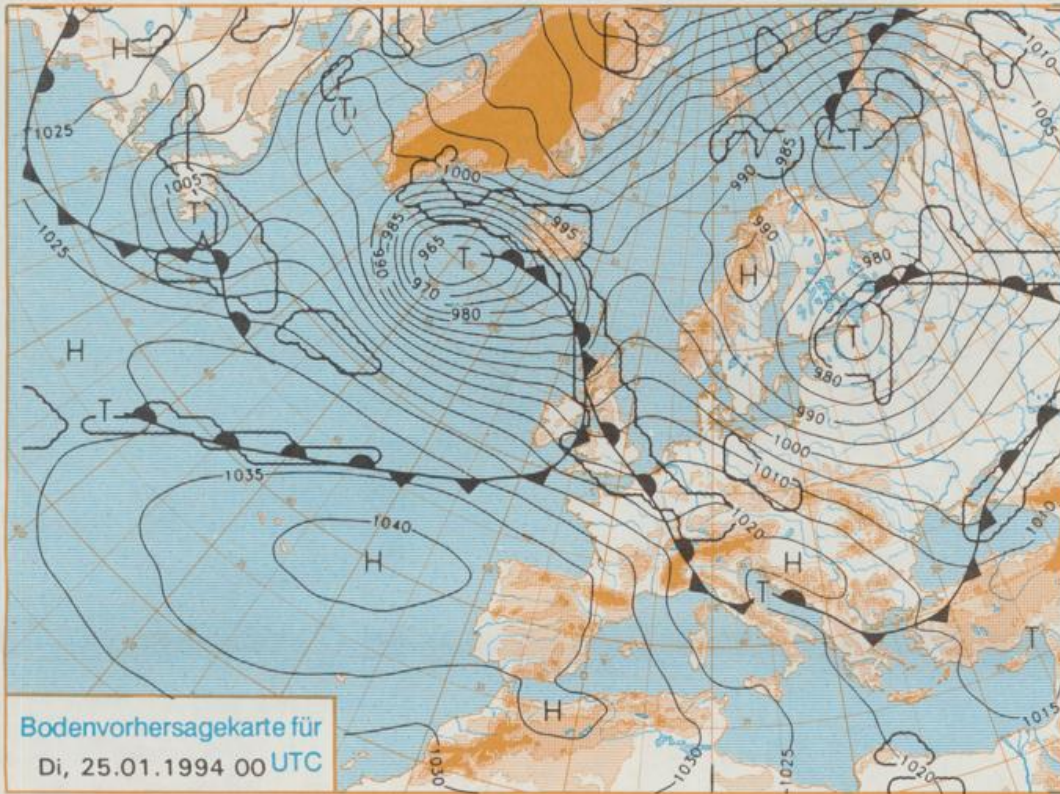
Erscheint täglich
Nur Postbezug

Druck und Verlag: Deutscher Wetterdienst, Zentralamt
Frankfurter Straße 135, 63067 Offenbach am Main
Postanschrift: 63004 (Postfach), Telefon: (069) 80 62-2283
Telex: (069) 4152871, Telefax: (069) 80 62-2484
Postgirokonto Frankfurt: BLZ 500 100 60, KINr. 490 31-806

Jahrgang 1994

Sonntag, den 23. Januar

Nummer 23



Deutschland-Vorhersage für Dienstag, 25.01.1994

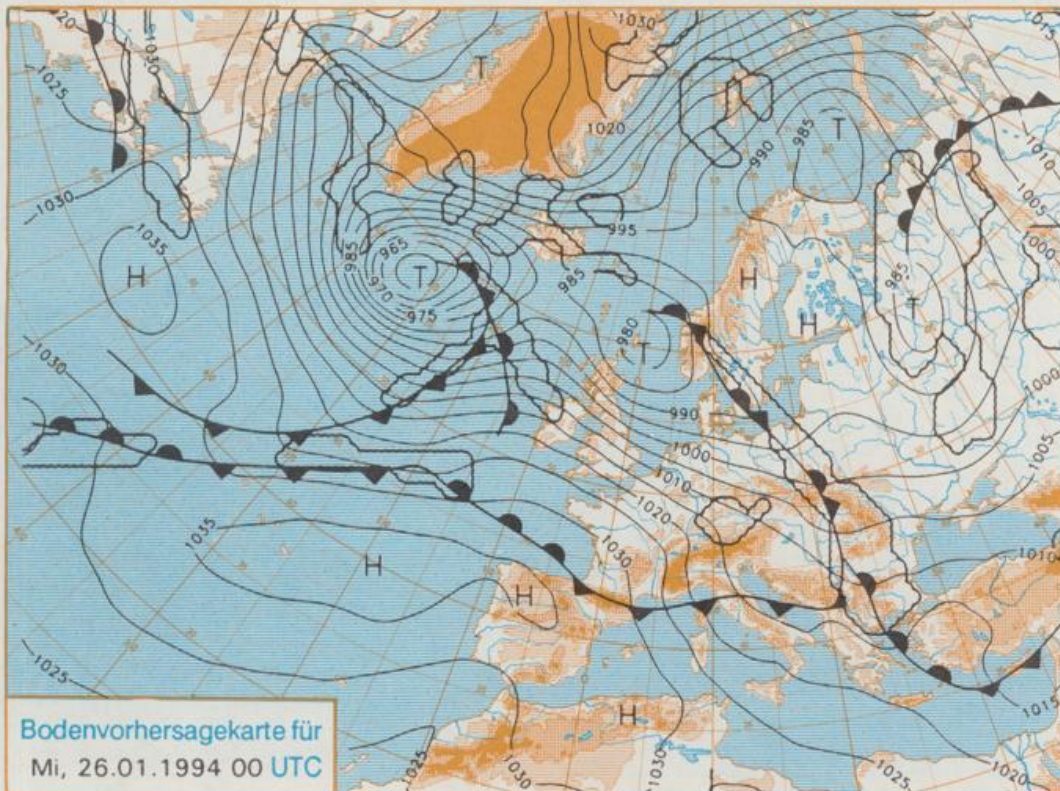
In einer lebhaften westlichen Strömung werden in den kommenden Tagen zahlreiche Tiefdruckgebiete über Mitteleuropa hinweggeführt. Dabei bestimmen in abwechselnder Folge milde und etwas kühlere Luftmassen maritimen Ursprungs das Wetter in Deutschland.

Von West nach Ost Durchzug eines Regengebietes. Frühtemperaturen 1 bis 5 Grad C. Tageshöchstwerte 4 bis 9 Grad C. Mäßiger bis frischer, im Norden auch starker, in Böen stürmischer Wind aus westlichen Richtungen.

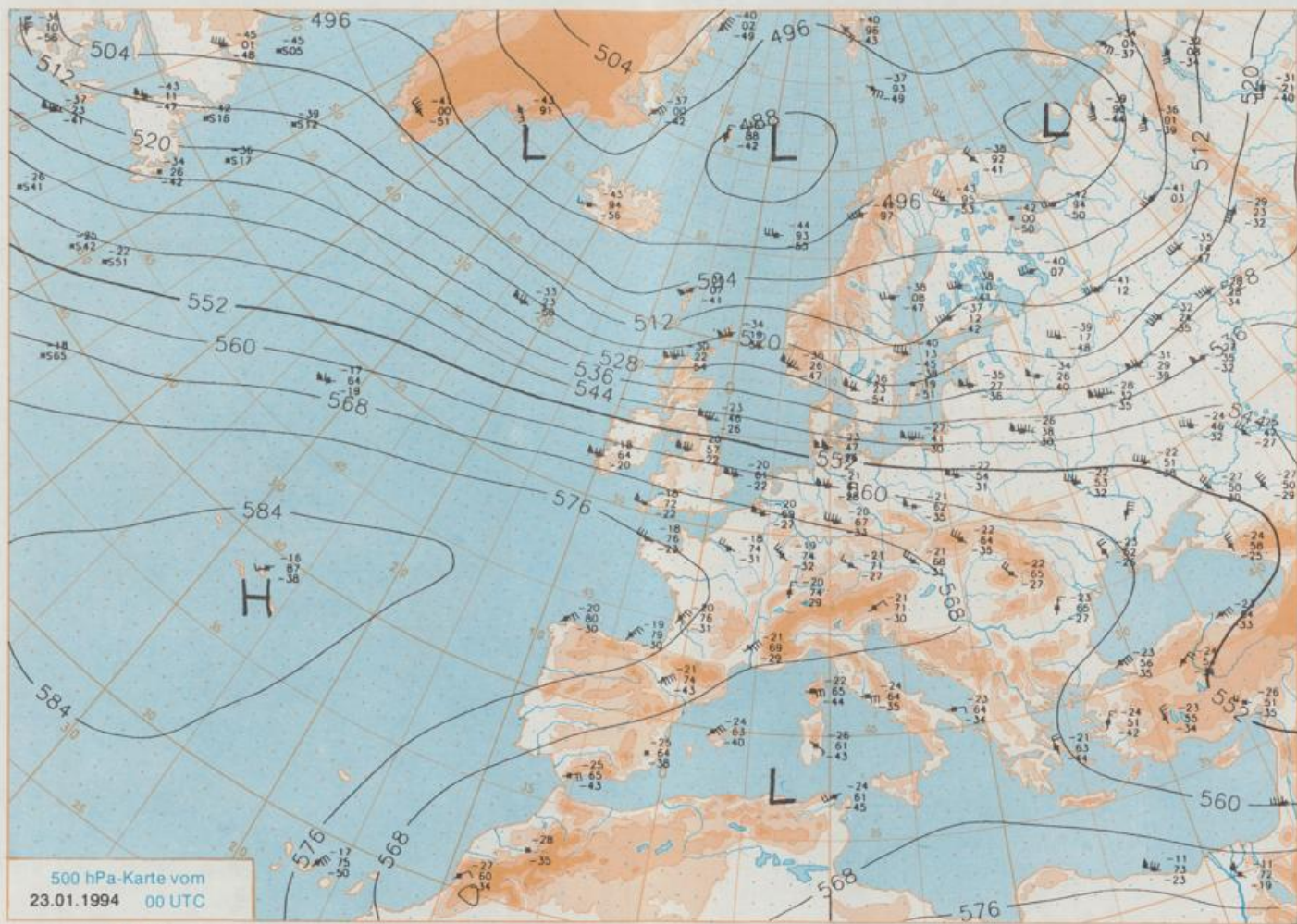
Weitere Aussichten für Mittwoch, 26.01.1994

Wechselnd wolkelig mit einzelnen Schauern, im Bergland vorübergehend Schneefall.

Stereographische Projektion 1 : 60 000 000 60°N



Schutzgebühr monatlich DM 26,-
einschließlich Versandkosten,
Einzelpreis DM 1,20
zuzüglich Versandkosten



Wettermeldungen von Sonntag, dem 23. Januar 1994 06 UTC

Deutschland

Station	Bar.-höhe (m)	Luftdr. red.NN (hPa)	Wetter	Wind km/h	Temperaturen (Grad C)					Sonne Vorl. Std.	RR 24h mm	Schnee höhe cm	Extremwerte der Lufttemperatur in der Dekade vom 21.01. bis 31.01.					
					Luft 2 m	Tau-punkt	Max Vortag	Mittel 2 m	Min 2 m				Nacht 5 cm	seit	Tmax Datum	Tmin Datum		
Helgoland	8	1003.9	Regen	S	42	5.2	3.8	6.3	6.1	5.0	4	2.0	0.6	1953	9.9	25.01.1990	-9.1	31.01.1956
List / Sylt	29	1006.8	Regen	SSW	61	4.2	3.4	6.2	5.6	4.2	4	4.3	0.4	1937	9.0	22.01.1993	-21.2	26.01.1942
Schleswig	48	1009.7	Regen	SSW	22	3.4	3.0	6.4	5.3	3.4	3	1.0	0.1	1947	10.6	31.01.1990	-14.5	30.01.1987
Kiel	31	1011.1	Regen	SSW	17	4.1	2.3	7.0	5.8	4.0	4	0.4	0.2	1940	11.6	22.01.1993	-20.8	27.01.1942
Arkona	42	1013.4	wolkig	SW	30	3.2	1.8	5.6		3.2	2	0.6	0.0	1951	9.7	22.01.1993	-14.8	31.01.1956
Norderney	16	1008.9	Regen	SSW	22	5.6	4.9	7.0	5.9	4.5	4	1.9	3	1947	11.0	22.01.1993	-11.2	31.01.1956
Bremerhaven	11	1011.3	Regen	S	30	4.5	3.3	7.4	5.9	3.9	3		1	1949	12.0	31.01.1990	-14.4	31.01.1956
Cuxhaven	12	1009.6	Regen	S	26	4.8	3.8	7.4	6.1	4.4	3		2	1946	11.5	22.01.1993	-12.1	27.01.1961
Hamburg/Flugh.	16	1012.6	Regen	S	18	4.3	3.3	7.6	5.7	3.8	3		3	1891	12.5	27.01.1983	-22.8	22.01.1940
Lübeck	15	1014.2	Regen	SSW	21	4.1	3.2	7.7	5.6	3.9	3		0.7	1890	12.4	22.01.1993	-21.9	23.01.1942
Boltenhagen	17							7.7	5.9					1951	12.4	22.01.1993	-14.9	27.01.1961
Schwerin	67	1013.5	Regen	SSW	24	3.6	1.9	6.7		3.5	3		1	1947	12.2	27.01.1983	-17.7	30.01.1987
Warnemünde	10							7.6	6.0					1951	12.0	22.01.1993	-15.7	30.01.1987
Teterow	50							7.0	5.3					1947	12.4	27.01.1983	-19.1	31.01.1954
Barth	7							7.5	6.1									
Greifswald	6							7.2	5.9					1951	12.2	27.01.1983	-19.0	30.01.1954
Ueckermünde	7							6.8	5.6					1951	12.7	27.01.1983	-24.7	31.01.1963
Emden	12	1009.8	Regen	SSW	30	6.0	5.9	7.6	5.8	3.9	3	0.3	3	1947	11.9	27.01.1983	-16.0	22.01.1963
Bremen/Flugh.	5	1012.6	Regen	SSW	21	6.0	4.9	7.9	5.7	3.1	1		2	1890	13.4	31.01.1975	-21.6	27.01.1942
Soltau	78	1014.0	Regen	SSW	15	4.1	3.8	6.9	5.2	3.2	2		3	1948	12.5	27.01.1983	-20.1	31.01.1963
Boizenburg	46							7.0	5.1					1951	12.1	22.01.1993	-17.4	31.01.1963
Lüchow	18	1015.3	Regen	S	13	4.1	3.8	7.3	5.9	3.4	2		0.7	1955	13.5	27.01.1983	-22.7	31.01.1963
Seehausen/Alt.	23	1016.7	Regen	S	11	4.5	2.8	6.5	6.0	3.5	3		0.3					
Marnitz	87							6.5	4.9									
Neuruppin	39	1018.3	bedeckt	SSW	15	3.4	2.4		5.9	3.3	2		0.0					
Neubrandenburg	80							6.0	4.8									
Angermünde	55	1017.8	stark bew.	SW	22	4.2	2.7	6.3	5.6	3.9	3	0.1	0.0	1951	13.8	27.01.1983	-24.6	31.01.1963
Lingen	26	1012.4	Regen	SSW	22	8.0	7.8	8.2	6.0	4.2	2		2	1951	13.0	31.01.1990	-17.6	22.01.1963
Münst.-Osn./Flugh.	52	1015.1	Regen	SSW	30	8.0	7.0	7.4	6.5	5.6	4		0.8					
Osnabrück	97	1014.1	Regen	SW	30	7.7	7.1	7.2	6.3	5.3	5			1953	12.6	24.01.1960	-17.5	31.01.1963
Bad Salzuflen	139	1015.9	Regen	SSW	24	6.0	5.9	6.5	5.8	5.3	5		2	1935	13.4	27.01.1983	-28.0	27.01.1942
Hannover/Flugh.	59	1014.9	Regen	S	26	5.9	4.1	7.2	6.3	4.3	1		0.5	1936	13.4	27.01.1983	-24.8	22.01.1940
Braunschweig	88	1016.9	Regen	SSW	17	4.8	3.0	5.0	4.4	3.9	2		0.2	1891	15.3	28.01.1944	-23.6	27.01.1942
Gardelegen	48	1016.6	Regen	S	18	4.5	3.3	6.6	5.4	1.4	0		0.1					
Magdeburg	84	1018.3	bedeckt	S	24	4.8	3.0	6.7	5.8	4.3	3		0.0	1947	13.3	27.01.1983	-21.3	31.01.1963
Potsdam	99	1019.2	stark bew.	SSW	21	3.5	2.8	5.9	4.6	3.1	1		0.1	1893	13.8	22.01.1993	-22.2	27.01.1942
Berlin-Temp.	49	1018.9	bedeckt	SSW	15	3.7	2.8	5.9	5.4	3.7	3		0.6	1876	14.1	27.01.1983	-21.0	26.01.1942
Lindenberg	112	1020.1	stark bew.	SW	24	3.6	2.6	4.5	3.5	3.5	3		0.4	1947	13.0	27.01.1983	-22.7	31.01.1963
Manschnow	16	1019.0	stark bew.	SSW	18	4.8	3.0	5.1	4.6	4.4	3							
Düsseldorf/Flugh.	41	1019.0	Regen	SW	41	8.5	7.1	7.1	6.4	6.8	7		1	1970	13.7	25.01.1990	-14.6	30.01.1976
Bocholt	24	1015.6	Regen	SW	35	9.0	7.9	7.5	6.6	5.9	6		4	1947	13.0	25.01.1990	-16.7	28.01.1976
Essen	161	1019.7	Regen	WSW	31	7.9	7.1	6.3	5.9	6.3	6		7	1935	12.6	25.01.1990	-24.0	27.01.1942
Kahler Asten	859		in Wolken	WSW	48	2.3	2.3	0.9	0.3	0.5	0		29	1955	12.2	21.01.1974	-23.3	31.01.1956
Bad Lippspringe	158	1017.4	stark bew.	SW	22	7.2	6.1	6.2	5.3	5.5	4		3	1951	12.7	27.01.1983	-20.4	31.01.1963
Kassel	233	1021.6	bedeckt	SSW	24	2.2	2.0	1.5	1.2	1.3	1		1	1951	12.2	27.01.1983	-18.6	31.01.1963
Göttingen	171	1019.8	stark bew.	S	22	3.9	2.2	4.3	3.5	3.5	3		0.0	1947	12.2	24.01.1993	-23.7	31.01.1963
Leinefelde	356	1020.1	bedeckt	SSW	30	2.5	2.2	1.7	1.4	1.6	1		0.2	1957	11.5	27.01.1983	-23.1	31.01.1963
Braunlage	610	1019.2	Sprühregen	SW	24	1.0	0.3	0.5	0.4	0.5	0		3	1936	12.8	29.01.1959	-23.1	26.01.1942
Brocken	1153		in Wolken	SW	83	-0.8	-0.9	0.0	-0.4	-1.3	-2		7	1951	14.0	29.01.1958	-26.6	31.01.1956
Artern	166	1020.8	Regen	SW	21	3.7	2.4	3.0	2.7	2.8	2		0.0	1954	12.3	27.01.1983	-21.8	31.01.1963
Leipzig/Flugh.	141	1021.6	stark bew.	S	11	3.6	1.6	5.1	3.8	3.3	3		0.2	1951	13.4	22.01.1959	-21.8	31.01.1963
Wittenberg	106	1021.0	bedeckt	SSW	13	4.1	3.0	4.8	3.7	3.8	3		0.3	1951	12.9	22.01.1993	-22.3	31.01.1963
Oschatz	152	1022.1	wolkig	SW	22	3.5	2.6	4.5	2.7	2.5	2		0.5	0.0				
Dresden/Flugh.	230	1022.5	stark bew.	SSW	17	4.6	2.6	5.0	3.8	3.7	3		0.5	1917	14.1	22.01.1959	-21.4	27.01.1942
Doberlug-Kir.	99	1021.6	bedeckt	SSW	17	4.1	2.1	5.0	3.9	3.4	3		0.1	1951	13.8	22.01.1959	-25.4	31.01.1963
Cottbus	69	1021.5	bedeckt	SW	18	4.0	1.7	4.9	3.8	3.7	3		0.1	1951	14.0	27.01.1983	-25.5	31.01.1963
Görlitz	238	1023.3	bedeckt	SSW	15	2.8	1.4	2.2	1.3	1.0	1		0.4	1951	14.3	27.01.1983	-23.2	28.01.1954
Aachen	205	1020.3	bedeckt	SW	31	7.8	6.8	6.1	5.5	5.7	5		0.3	1891	15.9	30.01.1967	-19.2	27.01.1942
Nürnberg	629	1023.7	Sprühregen	WSW	33	2.6	2.6	1.5	1.0	1.0	1		0.3	1947	15.5	28.01.1949	-19.3	31.01.1956
Köln-Bonn/Flugh.	99	1021.1	bedeckt	S	11	6.4	4.6	6.0	5.0	5.1	5		5	1958	14.0	30.01.1966	-20.1	31.01.1963
Bendorf	132	1024.0	bedeckt	SW	17	5.5	5.1	4.0	3.5	3.4	3		0.9	1951	14.5	22.01.1959	-15.8	31.01.1956
Bad Marienberg	555	1023.5	Nebel	SW	22	2.4	2.4	0.8	0.7	0.8	0		3	1963	10.4	31.01.1992	-16.9	30.01.1987
Gießen	195	1024.1	Sprühregen	SSE	17	2.7	2.5	2.0	1.4	1.7	1		0.7	1939	12.7	22.01.1959	-26.4	27.01.1942
Bad Hersfeld	225	1023.1	Sprühregen	SW	13	2.8	2.1	2.3	1.8	2.2	2		0.5	1949	12.5	22.01.1959	-20.4	30.01.1987
Wasserkuppe	925		gef. Sprühr	SSW	41	-0.1	-0.1	-0.7	-1.3	-1.4	-1		2	1936	12.6	21.01.1974	-23.6	31.01.1956
Meiningen	453	1024.8	Nebel	S	21	0.5	0.2	-0.5	-1.2	-0.8	-1		0.3	1979	11.1	27.01.1983	-20.4	30.01.1987
Schmücke	942		gef. Sprühr	SW	31	-1.5	-1.9	-3.0	-3.7	-3.3	-3		5	1979	8.9	29.01.1992	-20.0	30.01.1987
Erfurt/Flugh.	323	1021.2	stark bew.	SSW	18	2.6	1.3	3.4	2.1									