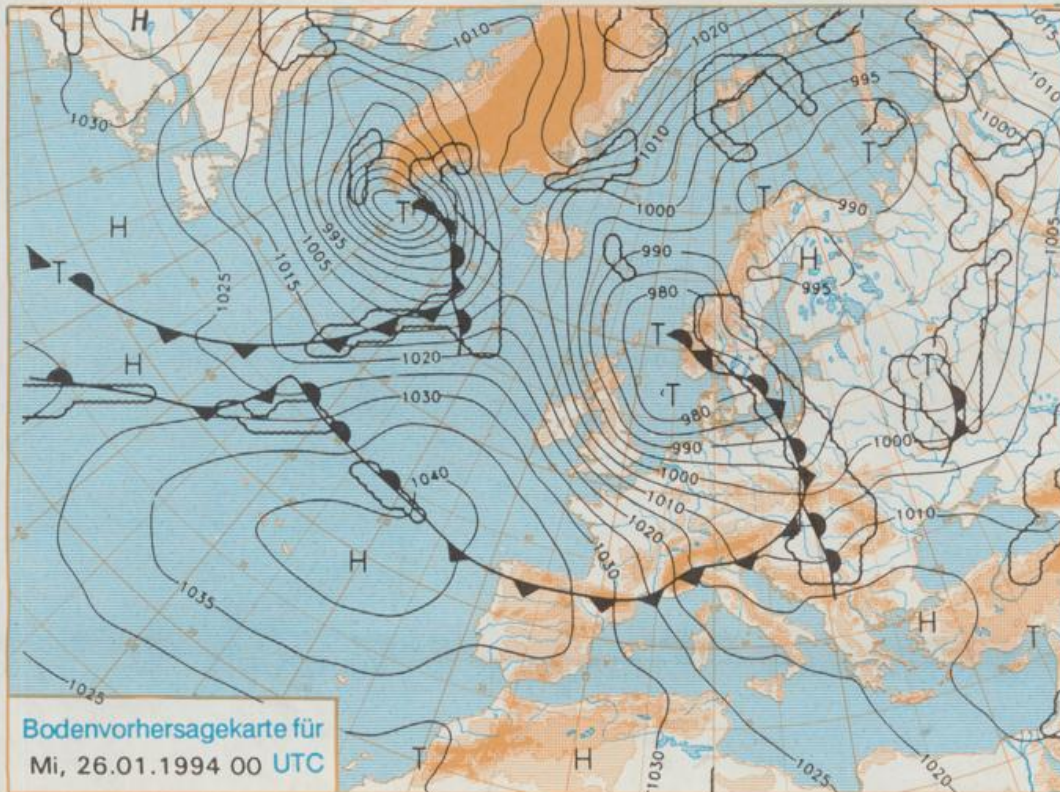


Erscheint täglich
Nur PostbezugDruck und Verlag: Deutscher Wetterdienst, Zentralamt
Frankfurter Straße 135, 63067 Offenbach am Main
Postanschrift: 63004 (Postfach), Telefon: (069) 80 62-2283
Telex: (069) 4152871, Telefax: (069) 80 62-2484
Postgirokonto Frankfurt: BLZ 500 100 60, KfNr. 490 31-606

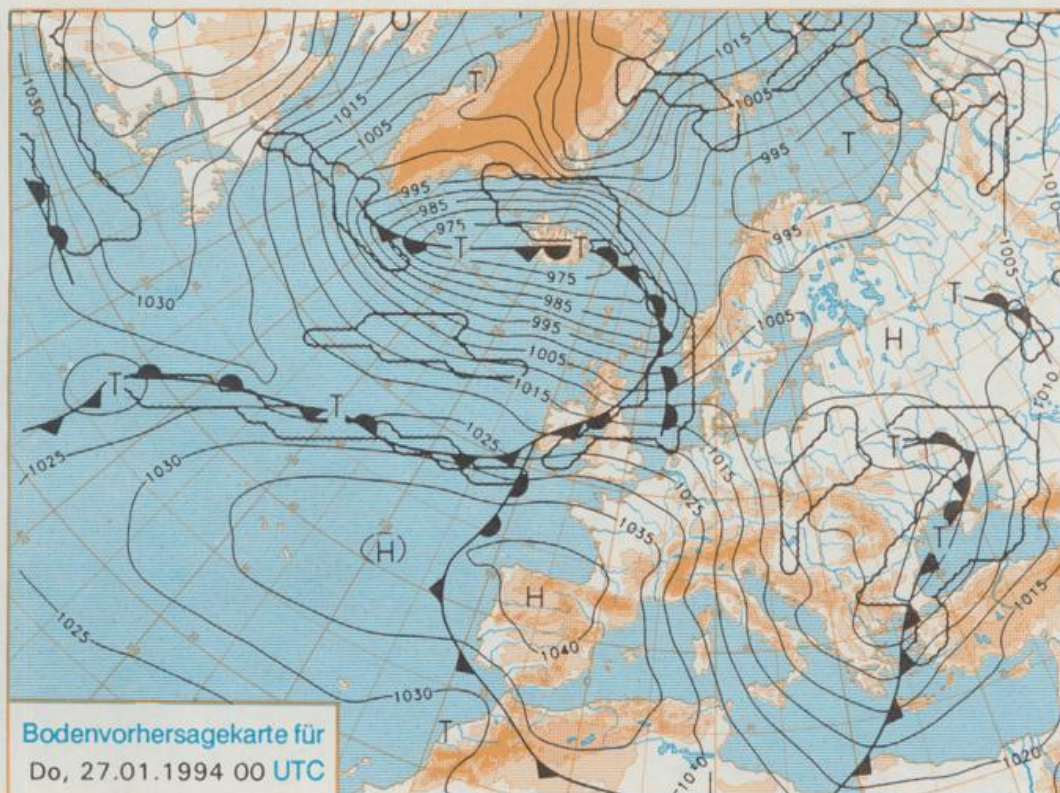
Jahrgang 1994

Montag, den 24. Januar

Nummer 24



Stereographische Projektion 1 : 60 000 000 60°N



Deutschland-Vorhersage für Mittwoch, 26.01.1994

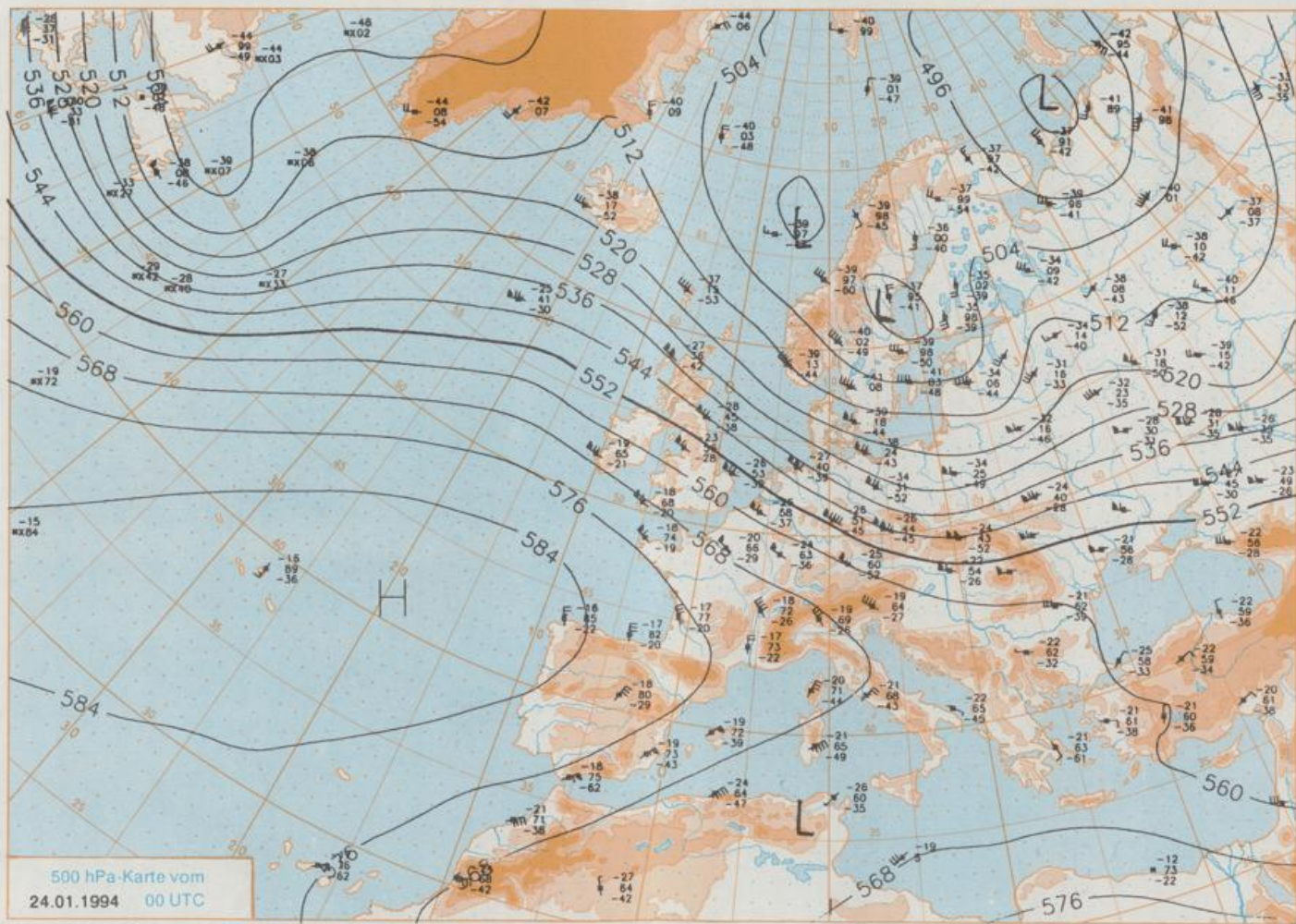
Das umfangreiche Tiefdrucksystem über Skandinavien zieht rasch ostwärts ab. Ein neues, heute um 00 UTC im Seegebiet südlich Grönlands angelangtes Tief greift in den Folgetagen in das mitteleuropäische Wettergeschehen ein. Es zieht bis Mittwoch 00 UTC zur Nordsee. Sein Frontensystem hat dann bereits ganz Deutschland überquert und führt einen Schwall kalter Meeresluft zu uns. Das Donnerstagswetter bestimmt ein weiteres, heute um 00 UTC südlich der Hudson Bai gelegenes Tief. Es zieht bis Donnerstag 00 UTC in das Seegebiet bei Island. Seine Fronten greifen im Tagesverlauf von Westen her auf Deutschland über.

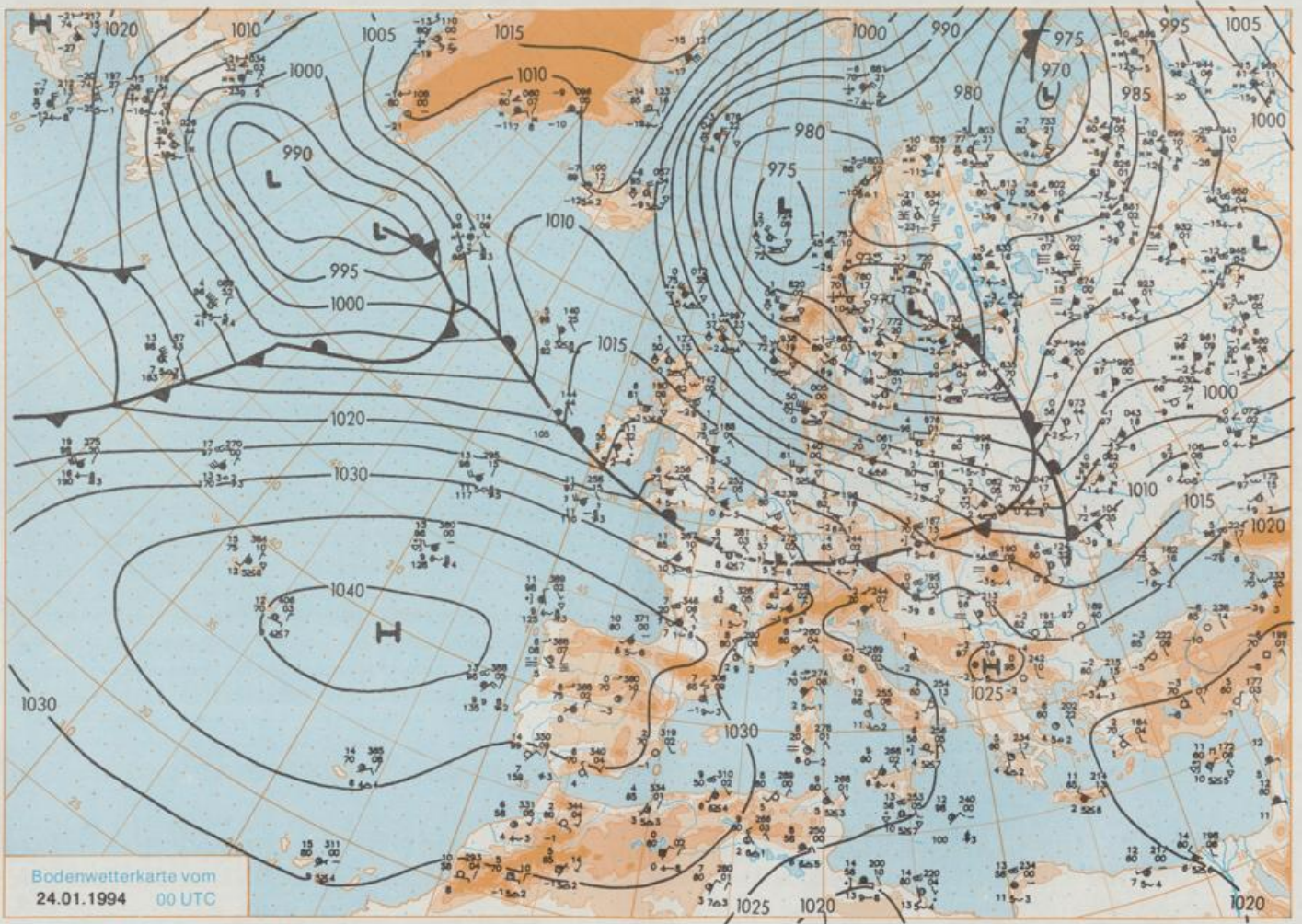
Rasch wechselnde, zeitweise starke Bewölkung und einzelne Regen- oder Graupelschauer, oberhalb von 500 m auch Schneeschauer. Frühtemperaturen zwischen null und 5 Grad C. Tageshöchstwerte zwischen 3 und 6 Grad C. Mäßiger bis frischer, in Böen stürmischer Wind aus West bis Nordwest.

Weitere Aussichten für Donnerstag, 27.01.1994

Von Westen her Eintrübung und nachfolgend Regen, im Bergland anfangs Schnee. Wieder etwas milder.

Schutzgebühr monatlich DM 26,-
einschließlich Versandkosten,
Einzelpreis DM 1.20
zuzüglich Versandkosten





Stereographische Projektion 1 : 30 000 000 60°N

Wettermeldungen von Montag, dem 24. Januar 1994 06 UTC

Station	Bar.-höhe (m)	Luftdr. red.NN (hPa)	Wetter	Wind km/h	Temperaturen (Grad C)					Sonne Vort. Std.	RR 24h mm	Schnee höhe cm	Extremwerte der Lufttemperatur in der Dekade vom 21.01. bis 31.01.					
					Temperatur (Grad C)		Taufpunkt	Mittel	Min				Nach	Tmax	Datum	Tmin	Datum	
					2 m	Vortag												2 m
Helgoland	8	1010.3	leicht bew.	W	59	4.4	0.6	7.7	5.8	2.2	1	3.2	5	1953	9.9	25.01.1990	-9.1	31.01.1956
List / Sylt	29	1006.5	leicht bew.	WNW	48	1.9	0.7	6.5	4.4	-1.5	-3	3.4	4	1937	9.0	22.01.1993	-21.2	26.01.1942
Schleswig	48	1008.1	wolkig	W	21	0.5	-0.2	7.0	3.9	0.5	0	2.5	13	1947	10.6	31.01.1990	-14.5	30.01.1987
Kiel	31	1007.9	Schneesch.	WNW	33	0.9	-0.6	7.6	4.1	0.9	1	1.9	11	1940	11.6	22.01.1993	-20.8	27.01.1942
Arkona	42	1001.3	leicht bew.	W	70	1.9	-1.6	5.7	3.5	0.7	-0	1.1	5	1951	9.7	22.01.1993	-14.8	31.01.1956
Norderney	16	1013.2	leicht bew.	W	46	5.1	0.7	8.1	5.7	3.6	3	2.9	7	1947	11.0	22.01.1993	-11.2	31.01.1956
Bremerhaven	11	1012.3	leicht bew.	W	37	4.2	0.4	9.1	5.3	3.4	-2	1.6	12	1949	12.0	31.01.1990	-14.4	31.01.1956
Cuxhaven	12	1010.8	leicht bew.	WNW	42	4.0	-0.2	8.0	5.4	1.7	0	1.9	10	1946	11.5	22.01.1993	-12.1	27.01.1961
Hamburg/Flugh.	18	1010.5	wolkig	W	21	2.2	0.2	8.7	5.0	1.3	0	1.2	20	1891	12.5	27.01.1983	-22.8	22.01.1940
Lübeck	15	1009.1	Graupelsch.	W	18	2.0	0.6	8.3	3.6	1.0	0	0.4	20	1890	12.4	22.01.1993	-21.9	23.01.1942
Boitenhagen	17	1006.5	leicht bew.	W	50	1.2	-0.3	8.0	4.0	1.2	0	1.7	13	1951	12.4	22.01.1993	-14.9	27.01.1961
Schwerin	87	1008.1	wolkig	W	39	1.7	-0.3	8.1	3.7	1.0	-0	0.3	17	1947	12.2	27.01.1983	-17.7	30.01.1987
Warnemünde	10	1005.5	leicht bew.	W	55	3.0	0.1	7.6	4.0	1.1	-0	1.0	11	1951	12.0	22.01.1993	-15.7	30.01.1987
Teterow	50	1006.0	wolkig	W	39	1.7	-0.3	8.2	4.3	0.3	-1	0.9	17	1947	12.4	27.01.1983	-19.1	31.01.1954
Barth	7	1003.8	leicht bew.	W	46	2.6	0.0	7.4	3.9	1.1	-0	1.3	12					
Greifswald	6	1004.0	leicht bew.	W	128	2.1	-0.7	7.9	4.4	1.3	-1	0.8	11	1951	12.2	27.01.1983	-19.0	30.01.1954
Ueckermünde	7	1005.1	wolkig	WSW	35	1.6	-0.2	7.9	4.4	1.3	0	0.4	8	1951	12.7	27.01.1983	-24.7	31.01.1963
Emden	12	1014.2	wolkenlos	W	28	3.6	1.9	9.4	5.8	3.4	2	2.5	14	1947	11.9	27.01.1983	-16.0	22.01.1963
Bremen/Flugh.	5	1013.9	leicht bew.	W	35	3.0	0.4	9.8	5.1	2.5	1	1.5	13	1890	13.4	31.01.1975	-21.6	27.01.1942
Soiata	78	1012.9	stark bew.	W	28	3.0	1.1	9.1	4.3	2.1	1	0.9	20	1948	12.5	27.01.1983	-20.1	31.01.1963
Boizenburg	46	1010.5	wolkig	W	26	1.1	0.5	8.8	4.2	0.6	0	0.3	16	1951	12.1	22.01.1993	-17.4	31.01.1963
Lüchow	18	1010.9	leicht bew.	WNW	24	3.4	1.0	9.7	4.6	4.0	1	1.0	12	1955	13.5	27.01.1983	-22.7	31.01.1963
Seehausen/Altm.	23	1010.8	leicht bew.	W	35	3.4	-0.2	9.2	4.5	2.2	1	0.5	11					
Marnitz	87	1008.5	leicht bew.	W	30	1.5	0.7	8.2	3.8	1.2	-0	X	16					
Neuruppin	39	1010.0	stark bew.	WSW	28	3.4	-0.2	8.6	4.6	2.3	1		13					
Neubrandenburg	80	1006.5	wolkig	W	48	1.4	-0.4	7.9	4.3	0.5	0	0.4	11					
Angermünde	55	1007.8	Schneefall	WNW	35	1.5	0.6	8.3	4.7	1.4	-0		12	1951	13.8	27.01.1983	-24.6	31.01.1963
Lingen	26	1016.2	leicht bew.	SW	13	2.8	1.0	9.9	6.4	2.7	1	0.4	18	1951	13.0	31.01.1990	-17.6	22.01.1963
Münst.-Osn./Flugh.	52	1017.3	wolkig	WSW	26	2.9	0.0	9.8	8.2	2.8	1	0.2	15					
Osnabrück	97	1016.6	leicht bew.	WSW	21	2.7	-0.2	9.5	6.0	2.6	1	0.1	11	1953	12.6	24.01.1960	-17.5	31.01.1963
Bad Salzuflen	139	1017.1	stark bew.	WSW	11	2.8	0.2	9.4	5.7	2.4	0		11	1935	13.4	27.01.1983	-28.0	27.01.1942
Hannover/Flugh.	59	1014.1	stark bew.	W	33	3.7	-0.4	9.7	5.0	3.3	2	0.1	9	1936	13.4	27.01.1983	-24.8	22.01.1940
Braunschweig	88	1014.3	wolkig	W	28	3.5	-0.7	9.2	5.4	3.2	2		9	1891	15.3	28.01.1944	-23.6	27.01.1942
Gardelegen	48	1012.5	Schauer	W	37	2.5	0.3	9.2	5.3	2.5	2		8					
Magdeburg	84	1013.6	wolkig	W	37	3.4	-1.1	9.5	4.5	2.3	1		3	1947	13.3	27.01.1983	-21.3	31.01.1963
Potsdam	99	1011.3	stark bew.	W	33	3.1	-0.4	7.7	4.0	2.1	0		9	1893	13.8	22.01.1993	-22.2	27.01.1942
Berlin-Temp.	49	1010.4	wolkig	W	37	3.8	-1.1	8.3	4.6	2.8	2		11	1876	14.1	27.01.1983	-21.0	26.01.1942
Lindenberg	112	1010.2	wolkig	W	39	2.6	-0.2	7.4	4.4	1.8	1		11	1947	13.0	27.01.1983	-22.7	31.01.1963
Manschnow	16	1008.5	stark bew.	W	48	3.9	-1.0	8.2	5.0	2.7	2		9					
Düsseldorf/Flugh.	41	1020.7	leicht bew.	WSW	15	2.4	-0.3	10.1	7.0	1.4	-1		9	1970	13.7	25.01.1990	-14.6	30.01.1976
Bocholt	24	1018.9	leicht bew.	W	17	2.9	0.3	10.2	7.2	2.9	1		14	1947	13.0	25.01.1990	-16.7	28.01.1976
Essen	161	1020.3	leicht bew.	W	15	2.2	-0.3	9.3	6.6	2.2	0		12	1935	12.6	25.01.1990	-24.0	27.01.1942
Kahler Asten	859	-	stark bew.	W	42	-2.3	-3.2	4.0	-2.6	-2.5	-4		22	1955	12.2	21.01.1974	-23.3	31.01.1956
Bad Lippspringe	158	1018.3	wolkig	W	26	2.7	0.6	9.0	5.9	2.1	-0		10	1951	12.7	27.01.1983	-20.4	31.01.1963
Kassel	233	1018.9	stark bew.	SSW	8	2.6	-2.0	7.9	4.1	2.2	-0		13	1951	12.2	27.01.1983	-18.6	31.01.1963
Göttingen	171	1017.8	stark bew.	W	21	2.9	-1.3	8.4	4.7	2.0	0		9	1947	12.2	24.01.1993	-23.7	31.01.1963
Leinpfelde	356	1017.6	bedeckt	W	17	1.8	-1.8	8.3	3.6	1.2	0		9	1957	11.5	27.01.1983	-23.1	31.01.1963
Braunlage	610	1015.7	stark bew.	W	21	-0.4	-3.5	4.7	1.4	-0.6	-1		21	1936	12.8	29.01.1959	-23.1	26.01.1942
Brocken	1153	-	in Wolken	W	70	-4.7	-6.4	1.0	-2.0	-5.0	-5		21	1951	14.0	29.01.1958	-26.6	31.01.1956
Artern	166	1016.8	stark bew.	WSW	18	2.7	-1.2	7.0	4.5	2.3	2		2	1954	12.3	27.01.1983	-21.8	31.01.1963
Leipzig/Flugh.	141	1015.2	stark bew.	WSW	30	2.3	-1.8	8.6	5.1	1.8	1		3	1951	13.4	22.01.1959	-21.8	31.01.1963
Wittenberg	106	1013.6	wolkig	W	18	2.9	-2.2	7.5	4.6	2.4	1		10	1951	12.9	22.01.1993	-22.3	31.01.1963
Oschatz	152	1014.5	wolkig	WSW	35	2.7	-0.7	7.5	5.2	1.9	0		4					
Dresden/Flugh.	230	1014.9	stark bew.	W	35	2.3	-2.3	8.8	5.2	1.8	0		3	1917	14.1	22.01.1959	-21.4	27.01.1942
Doberlug-Kr.	99	1013.0	leicht bew.	WSW	28	2.6	-1.1	8.1	5.2	2.6	1		4	1951	13.8	22.01.1959	-25.4	31.01.1963
Cottbus	69	1012.1	stark bew.	W	33	3.2	-1.2	8.2	3.8	1.5	-0		8	1951	14.0	27.01.1983	-25.5	31.01.1963
Görlitz	238	1013.7	Schneefall	W	39	2.2	-2.2	7.7	4.0	0.2	-0		13	1951	14.3	27.01.1983	-23.2	28.01.1954
Aschen	205	1021.2	wolkig	WSW	13	3.9	1.3	9.3	6.8	3.8	2		10	1891	15.9	30.01.1967	-19.2	27.01.1942
Nürnberg	629	1021.7	bedeckt	SW	15	0.8	0.1	5.9	3.2	0.3	-0		3	1947	15.5	28.01.1949	-19.3	31.01.1956
Köln-Bonn/Flugh.	99	1020.9	leicht bew.	W	9	2.6	-0.8	10.0	6.8	2.4	-0		7	1958	14.0	30.01.1966	-20.1	31.01.1963
Bendorf	132	1021.3	stark bew.	WSW	9	4.6	2.8	8.8	6.3	4.2	2		2	1951	14.5	22.01.1959	-15.8	31.01.1956
Bad Marienberg	555	1020.6	leicht bew.	WNW	21	0.7	-0.8	5.8	2.5	-0.2	-1		20	1963	10.4	31.01.1992	-16.9	30.01.1987
Gießben	195	1020.8	stark bew.	WSW	17	4.4	-0.4	7.9	5.4	3.8	2		8	1939	12.7	22.01.1959	-26.4	27.01.1942
Bad Hersfeld	225	1019.4	stark bew.	WSW	13	3.3	-0.6	6.8	4.7	1.4	-2		6	1949	12.5	22.01.1959	-20.4	30.01.1987
Wasserkuppe	925	-	stark bew.	W	26	-2.1	-2.6	1.4	0.2	-2.7	-3		6	1936	12.6	21.01.1974	-23.6	31.01.1956
Meiningen	453	1019.7	bedeckt	W	24	2.3	-2.8											