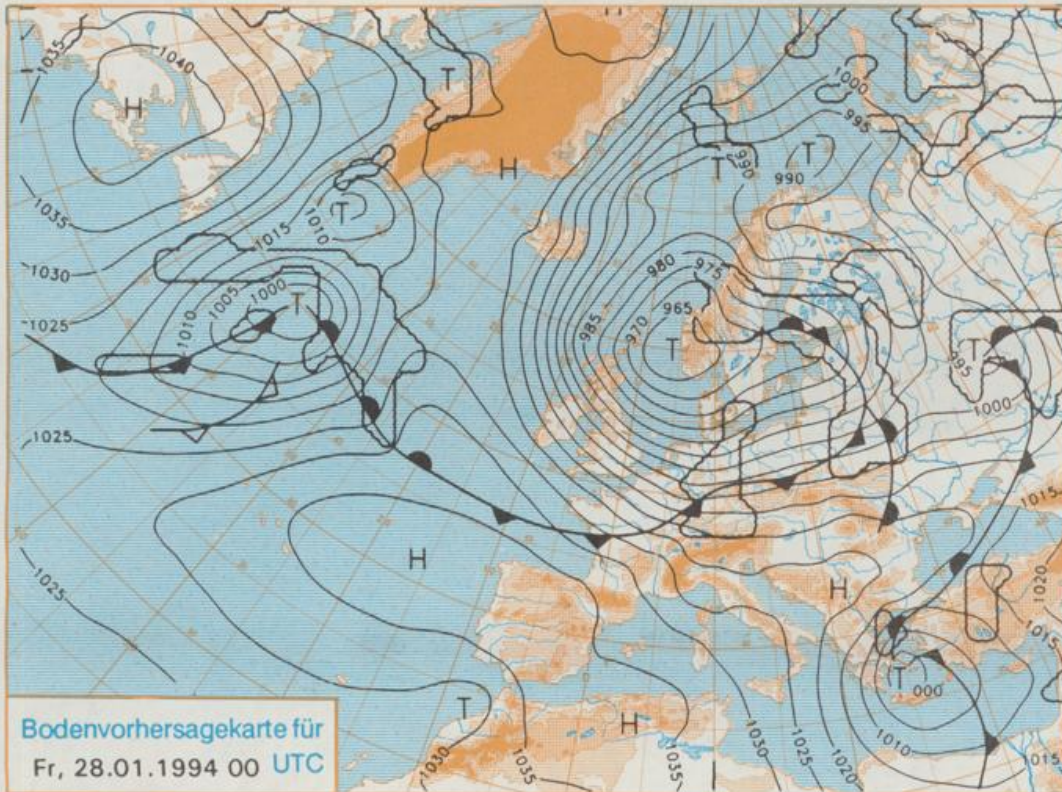


Erscheint täglich
Nur PostbezugDruck und Verlag: Deutscher Wetterdienst, Zentralamt
Frankfurter Straße 135, 63067 Offenbach am Main
Postanschrift: 63004 (Postfach), Telefon: (069) 80 62-2283
Telex: (069) 4152871, Telefax: (069) 80 62-2484
Postgirokonto Frankfurt: BLZ 500 100 60, KfNr. 490 31-606

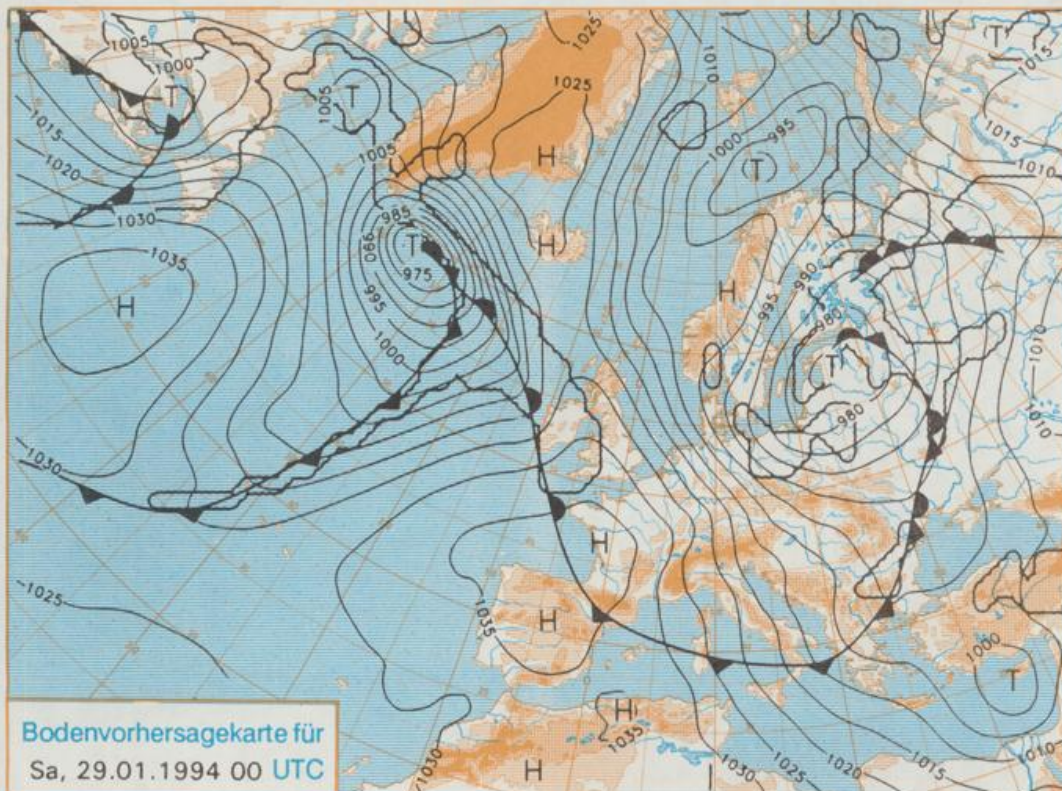
Jahrgang 1994

Mittwoch, den 26. Januar

Nummer 26



Stereographische Projektion 1 : 60 000 000 60°N



Deutschland-Vorhersage für Freitag, 28.01.1994

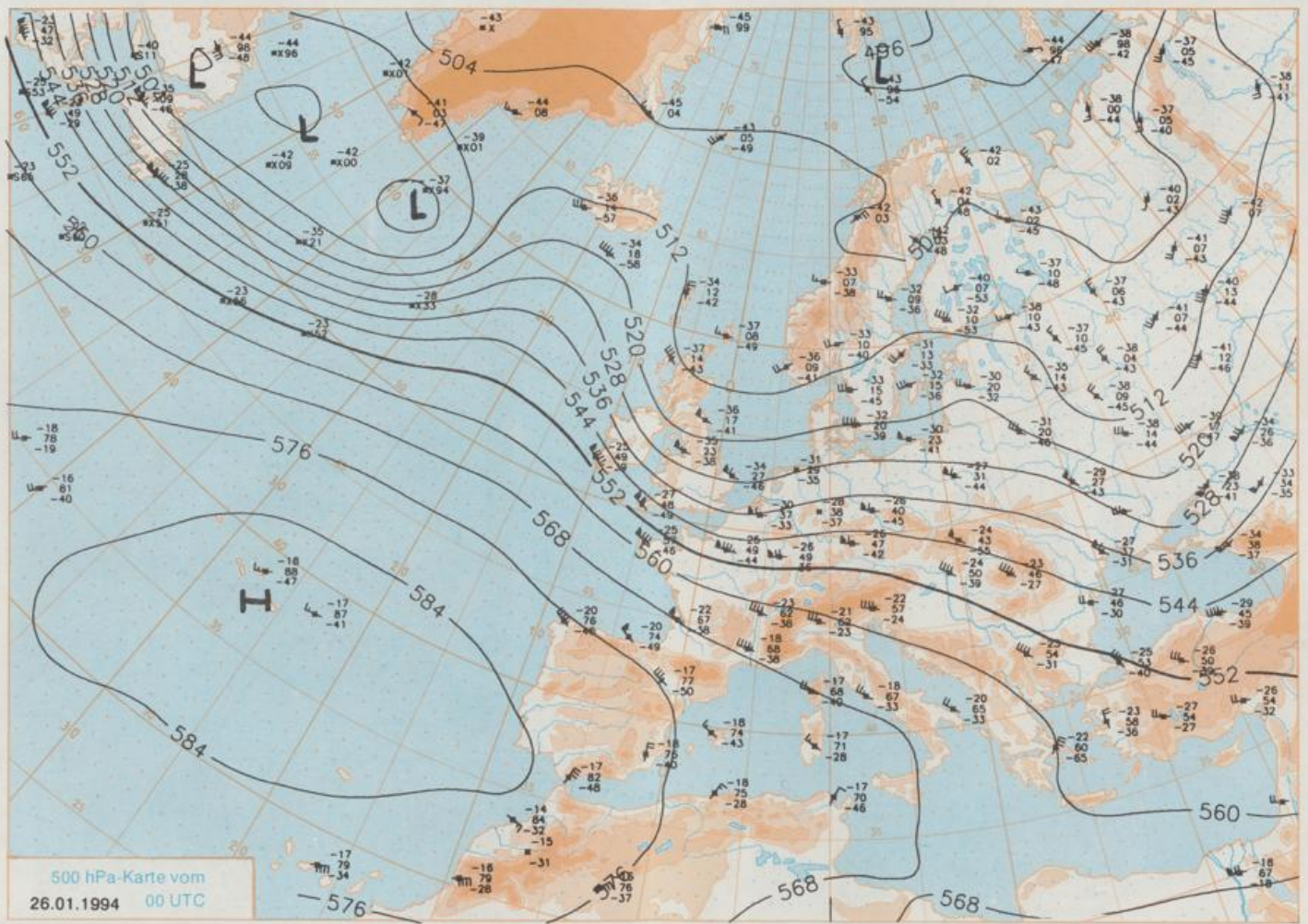
Das Sturmtief, dessen Kern am Mittwoch 00 UTC über der Irminger See lag, zieht bis Freitag zur Nordsee vor die Norwegische Küste. Sein Frontensystem überquert dabei Mitteleuropa ostwärts. Auf der Rückseite fließt im Laufe des Freitags mit kräftiger nordwestlicher Strömung kalte, labil geschichtete Meeresluft nach Deutschland ein.

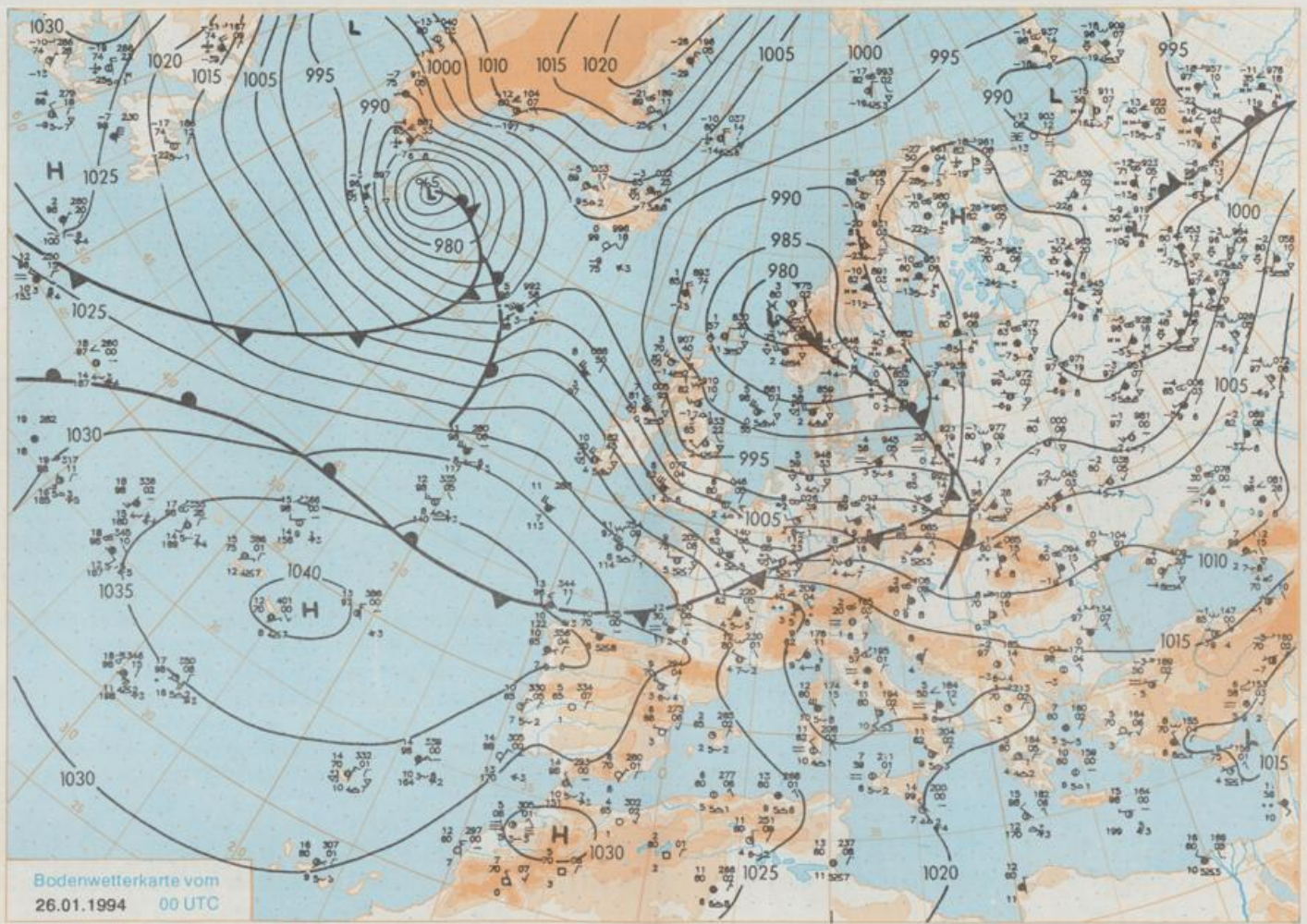
Wechselnd, vielfach stark bewölkt und verbreitet - im Stau der Alpen verstärkt - schauerartige Niederschläge, bis in die Niederungen zum Teil mit Schnee oder Graupel vermischt. Örtlich auch Gewitter. Tiefstwerte in der Nacht zum Freitag zwischen Null Grad im Norden und 6 Grad C im Süden. Höchstwerte am Tage um 4 Grad C. Mäßiger bis frischer, vor allem im Norden Sturmstärke erreichender West- bis Nordwestwind.

Weitere Aussichten für Samstag, 29.01.1994

Nach kurzer Wetterberuhigung am Nachmittag Bewölkungsverdichtung und aufkommender Regen. Temperaturanstieg.

Schutzgebühr monatlich DM 28,-
einschließlich Versandkosten,
Einzelpreis DM 1,20
zuzüglich Versandkosten





Wettermeldungen von Mittwoch, dem 26. Januar 1994 06 UTC

Station	Bar.-höhe (m)	Luftdr. red.NN (hPa)	Wetter	Wind km/h	Temperaturen (Grad C)						Sonne Vort. Std.	RR 24h mm	Schnee höhe cm	Extremwerte der Lufttemperatur in der Dekade vom 21.01. bis 31.01.				
					2 m	Taufpunkt	Max Vortag	Mittel	Min	Nacht				Tmax Datum	Tmin Datum			
																5 cm		
Helgoland	8	993.3	stark bew.	WNW	39	5.0	1.8	7.2	5.8	2.8	1	1.5	14	1953	9.9	25.01.1990	-9.1	31.01.1956
List / Sylt	29	990.7	leicht bew.	WNW	31	3.1	0.7	6.3	5.3	3.0	2		8	1937	9.0	22.01.1993	-21.2	26.01.1942
Schleswig	48	991.9	leicht bew.	W	17	2.9	1.8	6.5	4.5	2.7	2		13	1947	10.6	31.01.1990	-14.5	30.01.1987
Kiel	31	991.8	leicht bew.	W	18	3.3	1.4	7.3	4.8	3.0	3		15	1940	11.8	22.01.1993	-20.8	27.01.1942
Arkona	42	988.3	stark bew.	W	44	3.0	1.5	2.9	2.7	2.7	0		7	1951	9.7	22.01.1993	-14.8	31.01.1956
Norderney	16	994.7	leicht bew.	WNW	33	4.9	1.6	7.4	5.7	4.2	3	2.9	11	1947	11.0	22.01.1993	-11.2	31.01.1956
Bremerhaven	11	994.7	leicht bew.	W	26	3.8	1.7	8.7	5.6	3.4	2	0.6	12	1949	12.0	31.01.1990	-14.4	31.01.1956
Cuxhaven	12	993.8	Schauer	WNW	35	4.0	1.5	7.1	5.2	3.2	1	0.7	12	1946	11.5	22.01.1993	-12.1	27.01.1961
Hamburg/Flugh.	16	994.2	Schauer	W	13	2.8	1.5	8.1	5.1	2.8	2		11	1891	12.5	27.01.1983	-22.8	22.01.1940
Lübeck	15	992.7	Schauer	W	17	3.3	2.2	7.6	4.6	3.1	2		10	1890	12.4	22.01.1993	-21.9	23.01.1942
Bollenhagen	17	991.0	stark bew.	WSW	28	4.2	2.3	7.3	3.9	3.8	3		7	1951	12.4	22.01.1993	-14.9	27.01.1961
Schwerin	67	991.7	wolkig	W	26	2.7	0.9	7.3	3.9	2.7	2		9	1947	12.2	27.01.1983	-17.7	30.01.1987
Warnemünde	10	990.7	stark bew.	W	35	3.9	2.6	6.8	3.6	3.6	3		13	1951	12.0	22.01.1993	-15.7	30.01.1987
Teterow	50	990.6	stark bew.	W	28	4.1	2.3	7.5	3.7	3.7	1		8	1947	12.4	27.01.1983	-19.1	31.01.1954
Barth	7	989.9	stark bew.	W	31	3.9	3.3	6.3	3.1	3.6	3		11					
Greifswald	6	989.9	Regen	W	21	3.7	2.6	5.2	3.5	3.5	2		10	1951	12.2	27.01.1983	-19.0	30.01.1954
Ueckermünde	7	990.1	Regen	W	37	4.9	4.1	4.9	3.8	3.8	3		9	1951	12.7	27.01.1983	-24.7	31.01.1963
Emden	12	995.4	stark bew.	still	2.2	1.3	9.6	6.0	2.2	1	2.2	18		1947	11.9	27.01.1983	-16.0	22.01.1963
Bremen/Flugh.	5	995.8	wolkig	W	24	4.1	1.6	9.8	5.9	4.1	3	0.4	14	1890	13.4	31.01.1975	-21.6	27.01.1942
Sothau	78	995.5	stark bew.	W	18	3.9	2.9	8.8	5.5	3.9	3		17	1948	12.5	27.01.1983	-20.1	31.01.1963
Boizenburg	46	993.8	stark bew.	W	31	2.8	2.5	8.0	4.5	3.7	3		13	1951	12.1	22.01.1993	-17.4	31.01.1963
Lüchow	18	994.3	Regen	W	17	4.7	4.0	9.2	5.4	3.6	3		16	1955	13.5	27.01.1983	-22.7	31.01.1963
Seehausen/Altm.	23	994.0	wolkig	W	22	4.1	3.3	9.0	4.6	3.2	3		16					
Marnitz	87	992.4	Schauer	WNW	30	3.7	3.3	7.6	3.7	3.7	2	X	16					
Neuruppin	39	993.5	bedeckt	W	18	3.5	2.6	8.5	4.0	3.4	1		14					
Neubrandenburg	80	991.3	stark bew.	W	33	4.0	2.4	7.2	3.4	3.4	2		8					
Angermünde	55	991.0	Schauer	W	34	5.0	4.3	7.6	3.8	3.9	2		9	1951	13.8	27.01.1983	-24.6	31.01.1963
Lingen	26	996.5	Schauer	SW	21	4.4	3.1	10.7	7.5	3.4	2		17	1951	13.0	31.01.1990	-17.6	22.01.1963
Münst.-Osn./Flugh.	52	997.6	Schauer	W	33	5.0	2.3	10.4	8.6	3.9	3		11					
Osnabrück	97	997.2	stark bew.	WSW	17	4.7	1.9	10.0	7.3	2.7	2		19	1953	12.6	24.01.1960	-17.5	31.01.1963
Bad Salzuflen	139	998.0	stark bew.	W	8	4.1	2.0	9.4	6.6	3.8	3		14	1935	13.4	27.01.1983	-28.0	27.01.1942
Hannover/Flugh.	59	996.5	stark bew.	W	22	3.9	1.8	9.6	7.3	3.6	3		16	1936	13.4	27.01.1983	-24.8	22.01.1940
Braunschweig	88	996.7	Regen	W	22	4.1	2.5	9.5	6.8	3.7	3		15	1891	15.3	28.01.1944	-23.6	27.01.1942
Gardelegen	48	995.3	bedeckt	W	33	4.4	2.9	9.4	6.2	4.3	4		14					
Magdeburg	84	996.3	Schauer	W	35	4.3	2.2	9.8	6.0	4.3	3		8	1947	13.3	27.01.1983	-21.3	31.01.1963
Potsdam	99	993.9	stark bew.	W	37	4.3	2.9	8.7	4.5	4.0	2		14	1893	13.8	22.01.1993	-22.2	27.01.1942
Berlin-Temp.	49	993.0	Regen	WNW	37	4.8	2.6	9.1	5.2	4.8	4		14	1876	14.1	27.01.1983	-21.0	26.01.1942
Lindenberg	112	992.2	Schauer	WSW	39	5.7	4.3	8.2	4.6	4.9	4		11	1947	13.0	27.01.1983	-22.7	31.01.1963
Manschnow	16	991.1	Regen	SW	24	5.2	3.9	7.9	4.2	4.4	3		10					
Düsseldorf/Flugh.	41	1001.2	Schauer	WSW	41	5.8	2.2	10.8	9.3	4.1	3		7	1970	13.7	25.01.1990	-14.6	30.01.1976
Bocholt	24	998.6	Regen	W	33	5.2	3.5	10.7	9.0	4.8	3	0.1	10	1947	13.0	25.01.1990	-16.7	28.01.1976
Essen	161	1000.0	Regen	W	37	4.9	2.4	10.1	8.6	4.6	3		12	1935	12.6	25.01.1990	-24.0	27.01.1942
Kahler Asten	859	-	Graupelsch.	W	26	-0.7	-1.0	4.9	2.9	-1.0	-1		26	1955	12.2	21.01.1974	-23.3	31.01.1956
Bad Lippspringe	158	999.3	stark bew.	WSW	22	4.0	2.7	9.4	7.8	2.7	1		17	1951	12.7	27.01.1983	-20.4	31.01.1963
Kassel	233	1000.4	nach Gewitt	SW	21	2.4	1.0	10.1	7.4	2.3	1		10	1951	12.2	27.01.1983	-18.6	31.01.1963
Göttingen	171	999.4	Regen	W	35	3.7	1.1	10.2	7.0	3.6	3		7	1947	12.2	24.01.1993	-23.7	31.01.1963
Leinefelde	356	999.6	Regen	W	33	3.2	0.9	8.5	6.1	2.4	1		9	1957	11.5	27.01.1983	-23.1	31.01.1963
Braunlage	610	997.7	Graupelsch.	W	18	0.8	-1.0	6.5	3.8	0.4	0		21	1936	12.8	29.01.1959	-23.1	26.01.1942
Brocken	1153	-	Schneesch.	W	60	-2.8	-2.9	3.0	0.4	-2.8	-3		29	1951	14.0	29.01.1958	-26.6	31.01.1956
Artern	166	998.1	leicht bew.	W	42	3.9	2.6	10.4	6.4	3.9	3		4	1954	12.3	27.01.1983	-21.8	31.01.1963
Leipzig/Flugh.	141	997.0	stark bew.	W	35	4.8	1.8	10.2	6.6	4.8	4		2	1951	13.4	22.01.1959	-21.8	31.01.1963
Wittenberg	106	995.6	stark bew.	W	13	4.8	2.3	9.6	5.7	4.8	4		11	1951	12.9	22.01.1993	-22.3	31.01.1963
Oschatz	152	996.5	Schauer	W	37	5.8	4.4	10.0	6.2	5.8	4		6					
Dresden/Flugh.	230	995.1	Regen	WSW	35	6.7	2.7	9.7	5.8	6.0	4		7	1917	14.1	22.01.1959	-21.4	27.01.1942
Doberlug-Kr.	99	995.4	stark bew.	W	41	6.2	4.7	9.5	6.0	6.2	5		11	1951	13.8	22.01.1959	-25.4	31.01.1963
Cottbus	69	993.9	Schauer	WSW	28	7.1	3.6	9.0	5.8	6.3	5	0.4	13	1951	14.0	27.01.1983	-25.5	31.01.1963
Görlitz	238	994.9	stark bew.	WSW	28	7.3	2.7	9.1	5.0	5.9	5	0.7	8	1951	14.3	27.01.1983	-23.2	28.01.1954
Aachen	205	1001.9	Graupelsch.	WSW	31	4.7	2.7	10.3	8.9	4.6	3		7	1891	15.9	30.01.1967	-19.2	27.01.1942
Nürnberg	629	1004.0	S-R-Schauer	WSW	31	1.5	0.0	7.6	5.9	1.4	0		6	1947	15.5	28.01.1949	-19.3	31.01.1956
Köln-Bonn/Flugh.	99	1001.6	Schauer	W	21	5.7	1.4	11.1	9.2	5.7	5		4	1958	14.0	30.01.1966	-20.1	31.01.1963
Bendorf	132	1003.1	wolkig	W	24	5.6	2.5	11.7	9.5	4.3	3		4	1951	14.5	22.01.1959	-15.8	31.01.1956
Bad Marienberg	555	1002.5	stark bew.	WSW	18	2.1	0.2	7.6	5.5	2.1	1		15	1963	10.4	31.01.1992	-16.9	30.01.1987
Gießen	195	1002.2	leicht bew.	WSW	24	4.9	1.5	10.3	8.4	4.8	3		4	1939	12.7	22.01.1959	-26.4	27.01.1942
Bad Hersfeld	225	1000.4	wolkig	W	18	5.6	0.2	10.0	7.3	5.6	3		4	1949	12.5	22.01.1959	-20.4	30.01.1987
Wasserkuppe	925	-	Schneesch.	W	37	-1.0	-1.0	5.0	3.0	-1.0	-1		12	1936	12.6	21.01.1974	-23.6	31.01.1956
Meiningen	453	1000.9	wolkig	W	44	3.5	-0.5	9.1	6.7	3.5	2		4	1979	11.1	27.01.1983	-20.4	30.01.1987
Schmücke	942	-	bedeckt															