

Erscheint täglich
Nur Postbezug

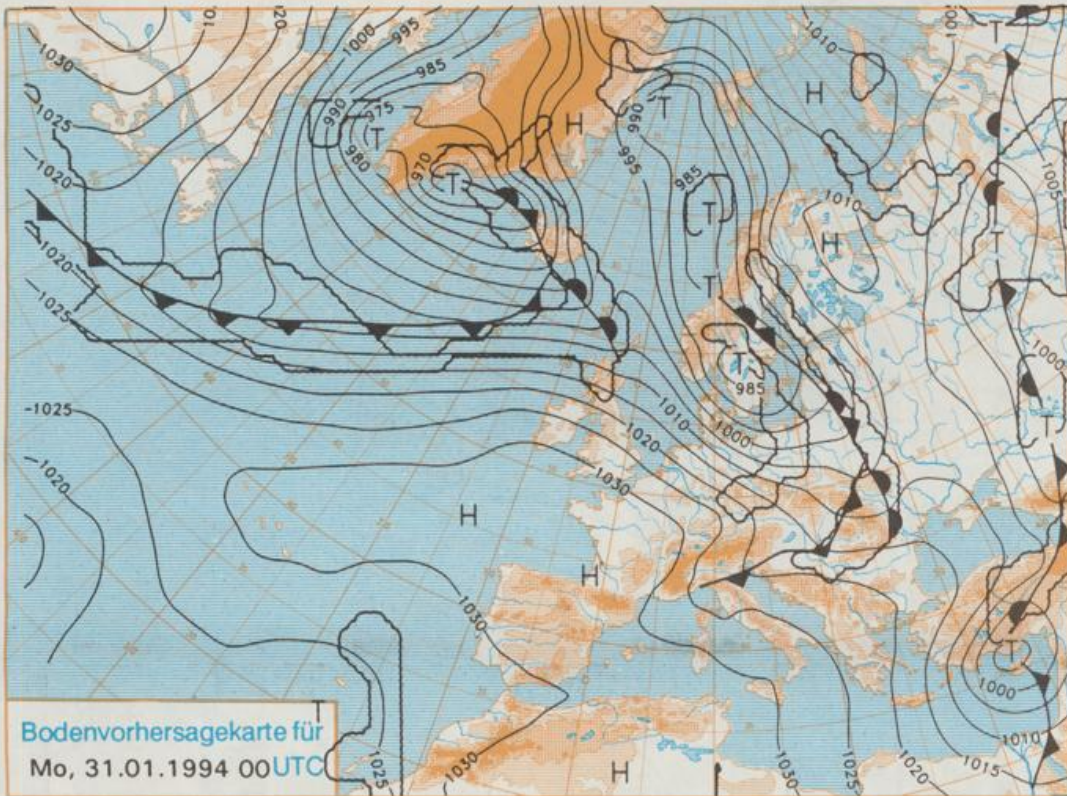
Druck und Verlag: Deutscher Wetterdienst, Zentralamt
Frankfurter Straße 135, 63067 Offenbach am Main
Postanschrift: 63004 (Postfach), Telefon: (069) 80 62-2283
Telex: (069) 4152871, Telefax: (069) 80 62-2484
Postgirokonto Frankfurt: BLZ 500 100 60, KfNr. 490 31-606



Jahrgang 1994

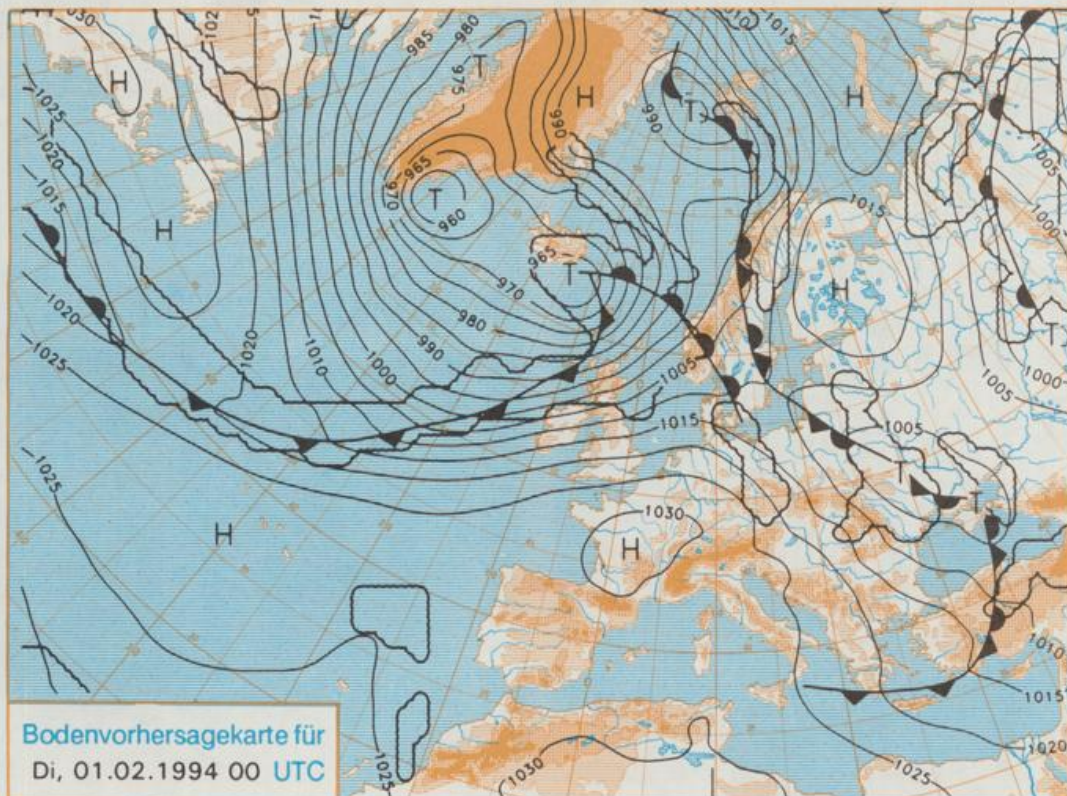
Samstag, den 29. Januar

Nummer 29



Bodenvorhersagekarte für
Mo, 31.01.1994 00 UTC

Stereographische Projektion 1 : 60 000 000 60°N



Bodenvorhersagekarte für
Di, 01.02.1994 00 UTC

Deutschland-Vorhersage für Montag, 31.01.1994

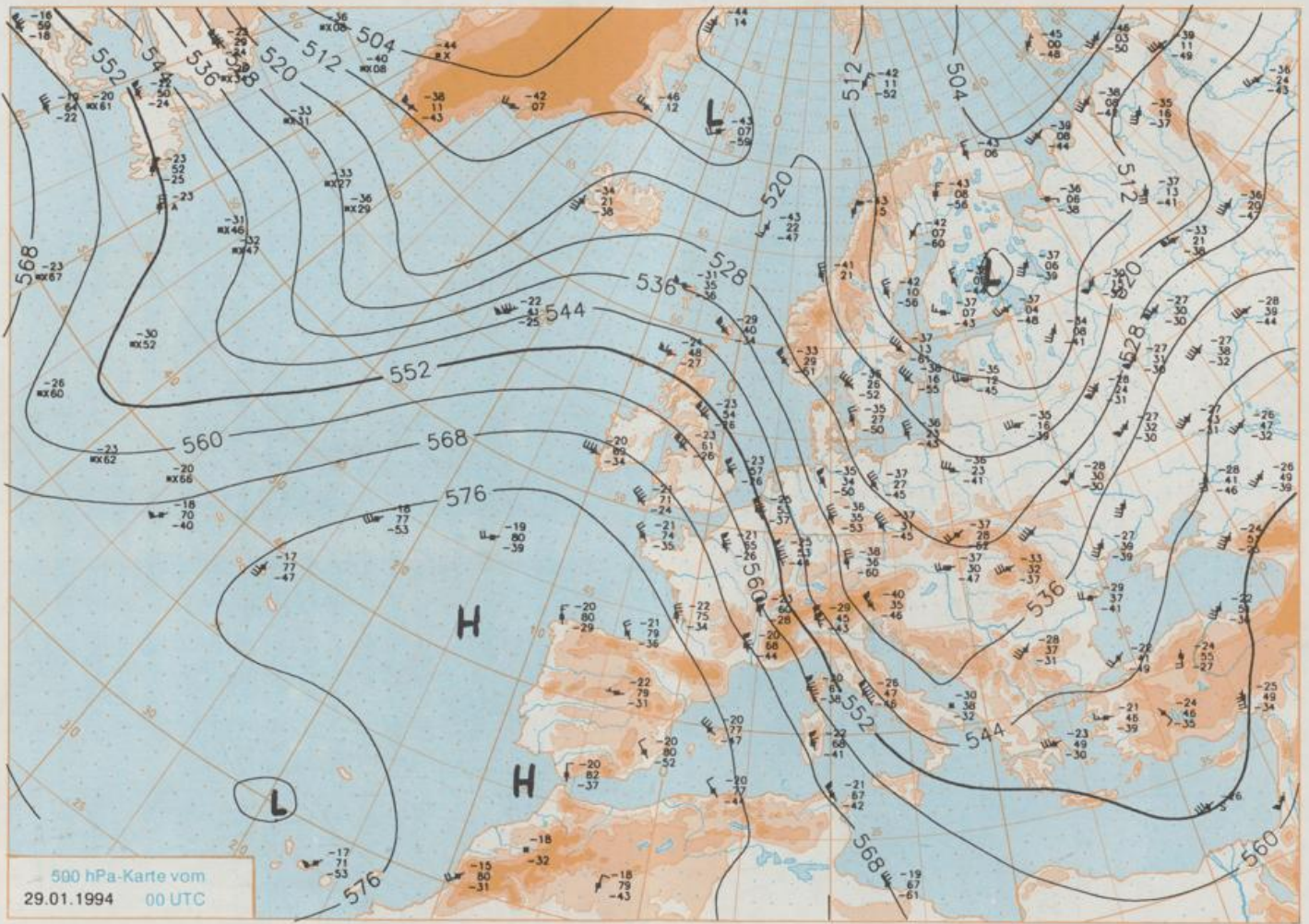
Aus dem am Samstag 00 UTC südlich von Island gelegenen Tiefdruckwirbel entwickelt sich ein Teiltief zu einem neuen Sturmtief, das am Montag von Südschweden zum Baltikum zieht. Auf seiner Rückseite gelangt mit einer kräftigen nordwestlichen Strömung Kaltluft polaren Ursprungs nach Deutschland, die im Westen und Süden am Dienstag unter Hochdruckeinfluß gerät.

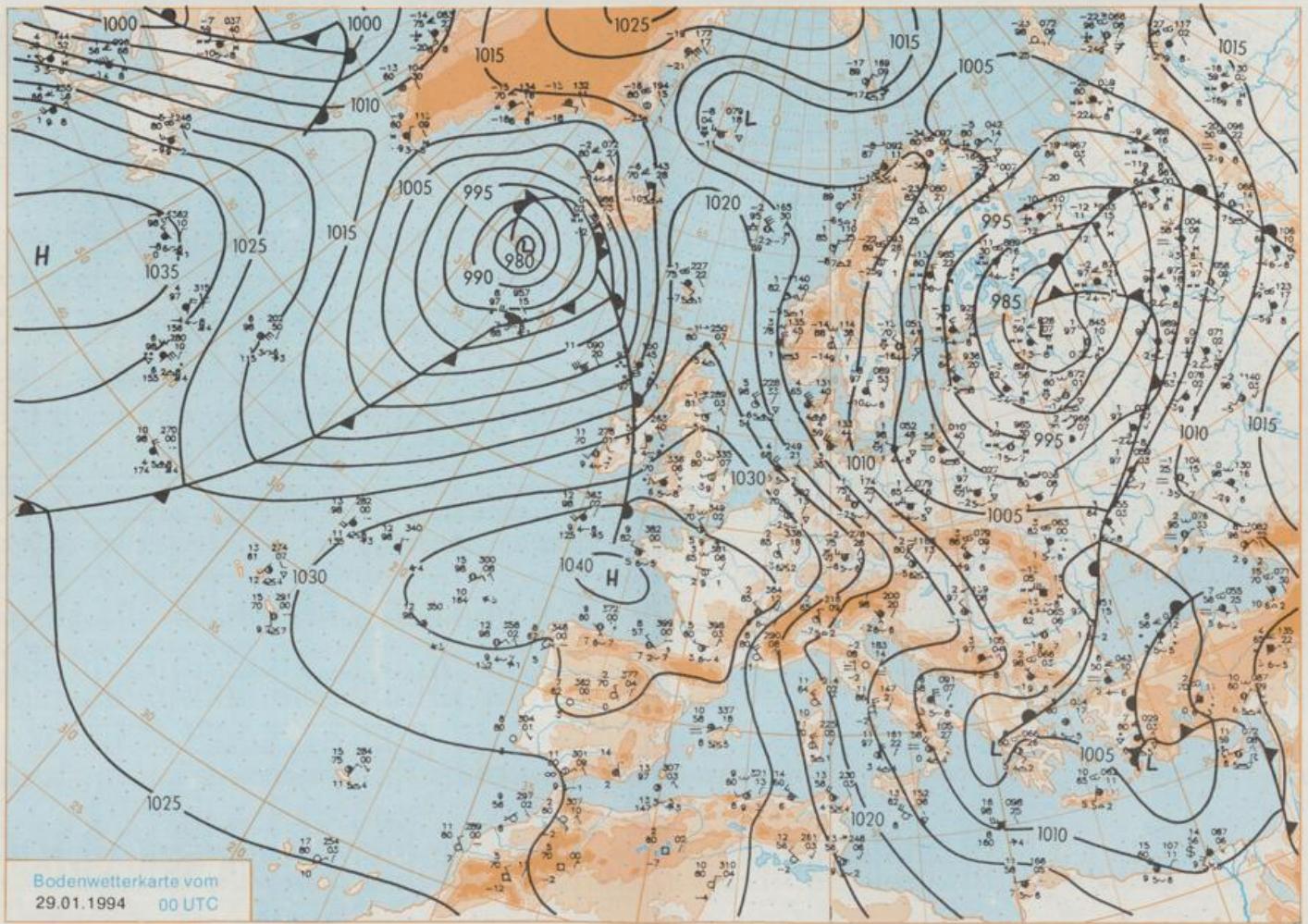
Wechselnde, vorherrschend starke Bewölkung. Im Norden und Osten sowie an den Nordrändern der Gebirge Schauer, oberhalb 300 bis 500 m als Schnee. Im Westen und Südwesten gelegentliche Auflockerungen und kaum Niederschläge. Tiefsttemperaturen Null bis 4 Grad C. Tageshöchsttemperaturen im Südosten um 2, sonst 4 bis 7 Grad C. Mäßiger bis frischer, im Nordosten anfangs noch starker bis stürmischer westlicher Wind.

Weitere Aussichten für Dienstag, 01.02.1994

Wolzig mit Aufheiterungen und trocken, wenig Temperaturänderung.

Schutzgebühr monatlich DM 28,-
einschließlich Versandkosten,
Einzelpreis DM 1.20
zuzüglich Versandkosten





Stereographische Projektion 1 : 30 000 000 60°N

Wettermeldungen von Samstag, dem 29. Januar 1994 06 UTC

Station	Bar.-höhe (m)	Luftdr. red. NN (hPa)	Wetter	Wind km/h	Temperatur (Grad C)					Sonne Vort. Std.	RR 24h mm	Schnee höhe cm	Extremwerte der Lufttemperatur					
					Luft 2 m	Taufpunkt	Deutschland		Nacht 2 m 5 cm				in der Dekade vom 21.01. bis 31.01.	Datum				
							Max	Mittel							Tmax	Tmin		
Helgoland	8	1023.6	leicht bew.	NW 46	4.4	-1.6	5.6	4.6	4.0	2	2.2	0.6	1953	9.9	25.01.1990	-9.1	31.01.1956	
List / Sylt	29	1021.2	wolkig	NW 42	3.4	-0.1	5.3	4.1	0.9	0	2.5	6	1937	9.0	22.01.1993	-21.2	26.01.1942	
Schleswig	48	1021.3	wolkig	NW 22	2.1	0.8	4.7	2.6	1.7	1	2.9	4	1947	10.6	31.01.1990	-14.5	30.01.1987	
Kiel	31	1020.6	wolkig	NW 22	2.5	0.0	5.3	3.2	1.6	1	2.1	2	1940	11.6	22.01.1993	-20.8	27.01.1942	
Arkona	42	1016.9	stark bew.	NW 35	0.6	-2.6	3.9	2.7	0.1	-1		9	1951	9.7	22.01.1993	-14.8	31.01.1956	
Norderney	16	1026.0	leicht bew.	NNW 44	4.5	-3.0	5.8	4.9	2.9	2	0.7	1	1947	11.0	22.01.1993	-11.2	31.01.1956	
Bremerhaven	11	1024.6	wolkenlos	WNW 33	4.0	0.8	5.1	4.5	2.9	2	0.7	2	1949	12.0	31.01.1990	-14.4	31.01.1956	
Cuxhaven	12	1023.4	leicht bew.	WNW 37	3.8	0.2	5.3	3.9	2.1	1	2.5	2	1946	11.5	22.01.1993	-12.1	27.01.1961	
Hamburg/Flugh.	16	1022.3	stark bew.	WNW 21	3.0	0.6	5.4	3.4	2.1	1	1.3	4	1891	12.5	27.01.1983	-22.8	22.01.1940	
Lübeck	15	1020.5	stark bew.	NW 18	3.1	1.0	5.4	3.2	1.8	0	1.5	4	1890	12.4	22.01.1993	-21.9	23.01.1942	
Boltenhagen	17	1019.2	stark bew.	WNW 33	3.2	1.0	5.3	3.4	1.8	1	1.2	4	1951	12.4	22.01.1993	-14.9	27.01.1961	
Schwerin	67	1019.3	stark bew.	WNW 24	2.6	0.0	5.2	2.6	1.7	1	0.9	5	1947	12.2	27.01.1983	-17.7	30.01.1987	
Warnemünde	10	1018.7	stark bew.	NW 28	2.7	0.5	5.0	3.7	2.2	2	0.1	2	1951	12.0	22.01.1993	-15.7	30.01.1987	
Teterow	50	1018.1	stark bew.	NW 17	1.6	-0.5	5.7	3.5	1.3	-1	0.4	5	1947	12.4	27.01.1983	-19.1	31.01.1954	
Barth	7	1017.8	wolkig	NW 24	0.7	-1.1	5.0	3.4	0.7	-0		2						
Greifswald	6	1017.3	stark bew.	WNW 15	1.6	-1.1	5.4	3.7	1.4	0		3	1951	12.2	27.01.1983	-19.0	30.01.1954	
Ueckermünde	7	1017.6	bedeckt	NW 26	1.7	-0.6	5.5	3.5	1.2	1		5	1951	12.7	27.01.1983	-24.7	31.01.1963	
Emden	12	1026.7	leicht bew.	NW 22	3.2	-1.0	5.6	4.6	2.7	1	0.6	0.4	1947	11.9	27.01.1983	-16.0	22.01.1963	
Bremen/Flugh.	5	1025.6	leicht bew.	W 22	1.6	-1.2	5.5	2.9	1.2	-0	0.3	3	1890	13.4	31.01.1975	-21.6	27.01.1942	
Sothau	78	1024.4	wolkig	W 17	1.2	-0.8	4.0	2.3	1.1	-0	0.2	8	1948	12.5	27.01.1983	-20.1	31.01.1963	
Boizenburg	46	1022.2	stark bew.	WNW 24	2.2	0.6	4.9	2.4	0.6	0	0.4	5	1951	12.1	22.01.1993	-17.4	31.01.1963	
Lüchow	18	1021.6	wolkig	W 22	3.0	0.1	4.9	3.2	1.5	0	0.9	5	1955	13.5	27.01.1983	-22.7	31.01.1963	
Seehausen/Altm.	23	1020.7	stark bew.	WNW 37	3.6	-0.4	5.2	2.8	1.8	1	1.0	5						
Marnitz	87	1019.0	wolkig	W 39	2.0	1.2	4.8	3.1	1.3	1	X	4						
Neuruppin	39		leicht bew.				5.4	3.4										
Neubrandenburg	80	1018.5	stark bew.	WNW 15	1.5	-0.6	5.3	3.2	1.3	1	0.5	6						
Angermünde	55	1017.6	stark bew.	NW 30	2.1	0.6	4.9	2.9	1.7	0	0.6	4	1951	13.8	27.01.1983	-24.6	31.01.1963	
Lingen	26	1028.0	wolkenlos	W 11	2.0	0.7	5.3	3.7	1.5	0	2.7	0.1	1951	13.0	31.01.1990	-17.6	22.01.1963	
Münst.-Osn./Flugh.	52	1028.5	leicht bew.	W 21	1.3	-0.7	4.5	2.7	1.3	-0	3.3	0.1						
Osnabrück	97	1028.4	wolkig	W 17	1.9	0.1	5.0	2.6	1.5	-1	1.6	0.6	1953	12.6	24.01.1960	-17.5	31.01.1963	
Bad Salzungen	139	1028.1	stark bew.	W 15	2.2	-0.3	4.5	2.5	1.3	0	1.0	1	1935	13.4	27.01.1983	-28.0	27.01.1942	
Hannover/Flugh.	59	1025.4	leicht bew.	W 28	1.7	-0.4	4.6	2.2	1.5	0	0.2	4	1936	13.4	27.01.1983	-24.8	22.01.1940	
Braunschweig	88	1024.4	wolkenlos	WNW 26	1.9	-0.1	4.6	2.6	0.6	0	0.6	2	1891	15.3	28.01.1944	-23.6	27.01.1942	
Gardelegen	48	1022.4	wolkig	W 28	2.0	0.2	4.0	2.0	0.4	0	0.9	4						
Magdeburg	84	1022.9	leicht bew.	WNW 28	1.8	-0.7	5.3	2.9	1.0	0	2.4	3	1947	13.3	27.01.1983	-21.3	31.01.1963	
Potsdam	99	1019.8	S-R-Schauer	WNW 22	1.7	0.7	5.0	2.6	1.6	1	1.0	0.6	1893	13.8	22.01.1993	-22.2	27.01.1942	
Berlin-Temp.	49	1018.9	stark bew.	NW 26	2.8	0.4	5.0	3.1	2.0	1	0.7	2	1876	14.1	27.01.1983	-21.0	26.01.1942	
Lindenberg	112	1018.3	stark bew.	NW 21	2.1	0.3	4.8	2.8	1.4	1	1.2	1	1947	13.0	27.01.1983	-22.7	31.01.1963	
Manschnow	16	1017.6	stark bew.	NW 21	2.3	-0.6	5.7	3.1	1.7	1	0.7	1						
Düsseldorf/Flugh.	41	1031.7	stark bew.	W 17	1.0	-1.2	5.8	2.2	-0.2	-2	2.8	3	FI	1970	13.7	25.01.1990	-14.6	30.01.1976
Bocholt	24	1030.7	wolkig	W 9	1.4	-1.4	5.6	1.9	0.2	-1	1.2	3	FI	1947	13.0	25.01.1990	-16.7	28.01.1976
Essen	161	1031.5	bedeckt	WNW 11	0.4	-1.1	4.5	1.1	-0.7	-2	1.3	3	FI	1935	12.6	25.01.1990	-24.0	27.01.1942
Kahler Asten	859	-	in Wolken	NW 37	-3.8	-4.3	-1.8	-4.1	-5.1	-6	0.2	13	28	1955	12.2	21.01.1974	-23.3	31.01.1956
Bad Lippspringe	158	1029.1	bedeckt	W 18	1.2	-0.8	3.7	1.6	0.3	-0	1.0	1	1951	12.7	27.01.1983	-20.4	31.01.1963	
Kassel	233	1028.3	wolkig	W 21	1.4	-2.6	4.1	1.6	0.6	-1	2.3	2	1951	12.2	27.01.1983	-18.6	31.01.1963	
Göttingen	171	1027.6	Schneesch.	WNW 18	0.5	-1.1	4.0	1.2	-0.4	-1	2.9	4	2	1947	12.2	24.01.1993	-23.7	31.01.1963
Leinefelde	356	1026.9	Schneesch.	W 24	-0.7	-1.8	1.9	0.3	-1.6	-2	0.3	3	3	1957	11.5	27.01.1983	-23.1	31.01.1963
Braunlage	610	1025.0	Schneesch.	NW 28	-1.5	-4.0	-0.2	-1.8	-2.8	-3		14	20	1936	12.8	29.01.1959	-23.1	26.01.1942
Brocken	1153	-	Schneesch.	WNW 57	-5.0	-5.0	-4.1	-5.6	-6.6	-7		15	160	1951	14.0	29.01.1958	-26.6	31.01.1956
Artern	166	1025.2	leicht bew.	W 30	1.0	-0.9	5.2	1.7	0.1	-0	2.0	2	1	1954	12.3	27.01.1983	-21.8	31.01.1963
Leipzig/Flugh.	141	1023.3	wolkig	WNW 41	2.4	-1.4	5.5	1.4	0.8	0	0.8	0.3	1951	13.4	22.01.1959	-21.8	31.01.1963	
Wittenberg	106	1021.3	stark bew.	WNW 26	2.4	-0.2	4.9	2.9	1.2	0	0.2	1	1951	12.9	22.01.1993	-22.3	31.01.1963	
Oschatz	152	1021.7	stark bew.	WNW 33	1.1	0.5	5.3	2.6	0.2	-0	0.2	2	1					
Dresden/Flugh.	230	1021.1	Schneefall	WNW 26	0.3	-0.7	4.2	2.3	-0.2	-1		2	1	1917	14.1	22.01.1959	-21.4	27.01.1942
Doberlug-Kir.	99	1020.6	Sprühregen	WNW 22	2.1	0.3	4.9	3.2	1.3	1	0.1	0.8	1951	13.8	22.01.1959	-25.4	31.01.1963	
Cottbus	69	1018.9	bedeckt	WNW 22	2.6	-0.4	5.3	3.6	2.2	1	0.5	0.4	1951	14.0	27.01.1983	-25.5	31.01.1963	
Görlitz	238	1018.3	Schneefall	WNW 37	0.5	-0.5	4.5	2.5	0.1	-0	0.7	2	2	1951	14.3	27.01.1983	-23.2	28.01.1954
Aachen	205	1033.3	stark bew.	W 13	0.4	-2.0	5.2	1.7	-0.9	-2	2.2	1	1	1891	15.9	30.01.1967	-19.2	27.01.1942
Nürburg	629	1033.6	stark bew.	WSW 13	-3.3	-4.3	-0.1	-2.2	-4.2	-5	3.5	8	12	1947	15.5	28.01.1949	-19.3	31.01.1956
Köln-Bonn/Flugh.	99	1032.3	stark bew.	W 8	0.9	-1.3	6.2	2.5	-0.6	-2	2.8	2	2	1958	14.0	30.01.1966	-20.1	31.01.1963
Bendorf	132	1033.2	stark bew.	S 8	0.0	-2.0	6.3	2.4	-0.4	-2	3.1	2	2	1951	14.5	22.01.1959	-15.8	31.01.1956
Bad Marienberg	555	1031.9	stark bew.	WNW 13	-2.8	-3.2	-2.0	-2.1	-3.4	-4		6	8	1963	10.4	31.01.1992	-16.9	30.01.1987
Gießen	195	1031.0	stark bew.	W 18	0.6	-2.2	4.6	1.3	0.2	-1	2.4	2	2	1939	12.7	22.01.1959	-26.4	27.01.1942
Bad Hersfeld	225	1028.9	stark bew.	W 9	0.4	-0.4	3.8	1.2	0.4	-1	2.5	5	1	1949	12.5	22.01.1959	-20.4	30.01.1987
Wasserkuppe	925	-	Schneefall	WNW 26	-5.4	-5.4	-2.1	-4.5	-6.2	-6		4	11	1936	12.6	21.01.1974	-23.6	31.01.1956
Meiningen	453	1028.8	wolkig	WNW 22	-1.4	-4.1	2.4	-0.1	-1.7	-3	1.5	1	1	1979	11.1	27.01.1983	-20.4	30.01.1987
Schmücke	942	-																