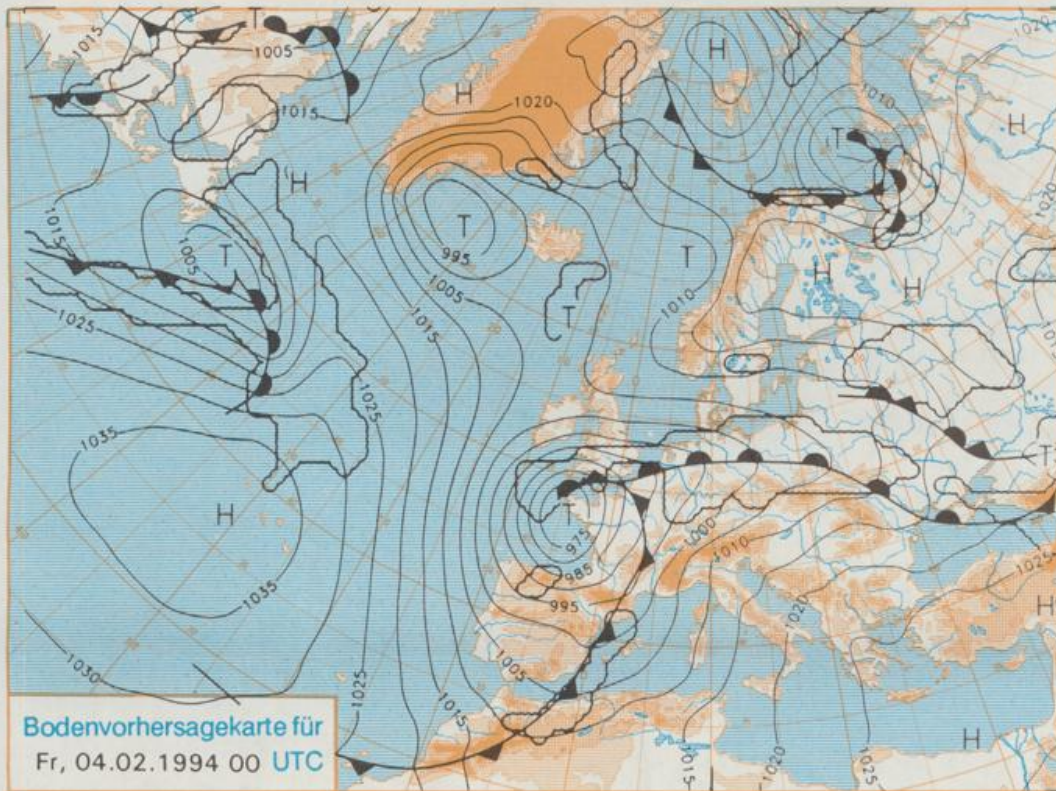


Erscheint täglich
Nur PostbezugDruck und Verlag: Deutscher Wetterdienst, Zentralamt
Frankfurter Straße 135, 83067 Offenbach am Main
Postanschrift: 63004 (Postfach), Telefon: (069) 80 62-2283
Telex: (069) 4152871, Telefax: (069) 80 62-2484
Postgirokonto Frankfurt: BLZ 500 100 60, KINr. 490 31-606Schutzgebühr monatlich DM 21,-
einschließlich Versandkosten,
Einzelpreis DM 1,-
zuzüglich Versandkosten

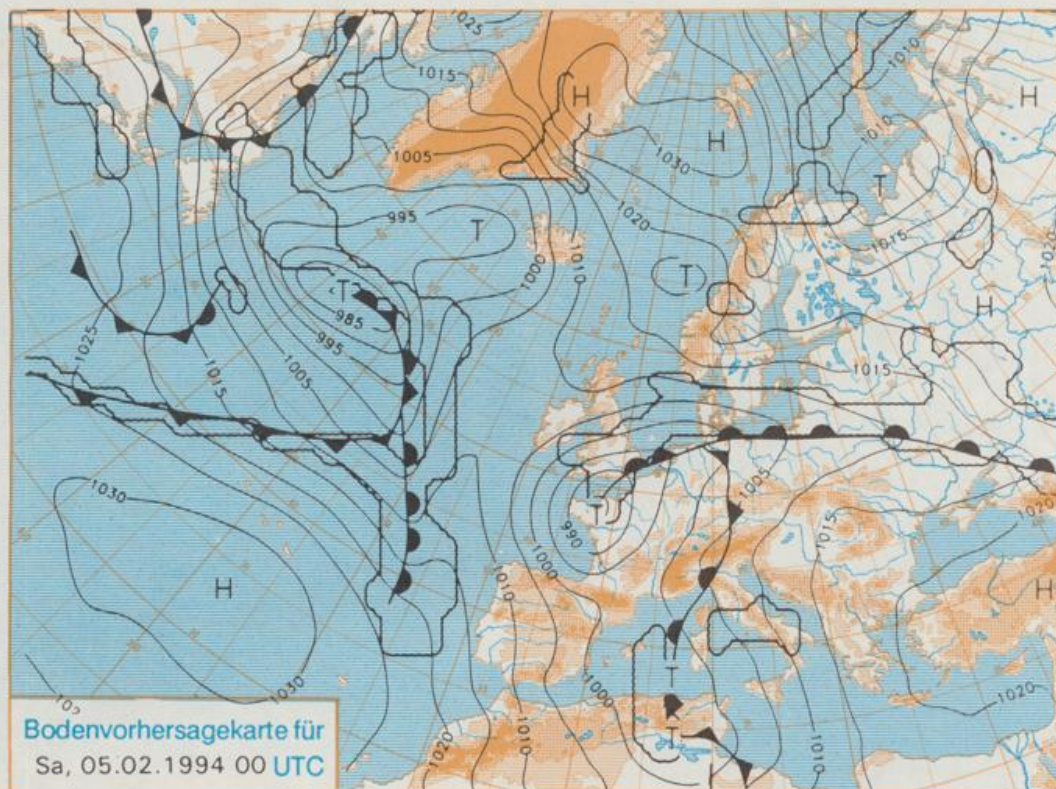
Jahrgang 1994

Mittwoch, den 02. Februar

Nummer 33



Stereographische Projektion 1 : 60 000 000 60°N



Deutschland-Vorhersage für Freitag, 04.02.1994

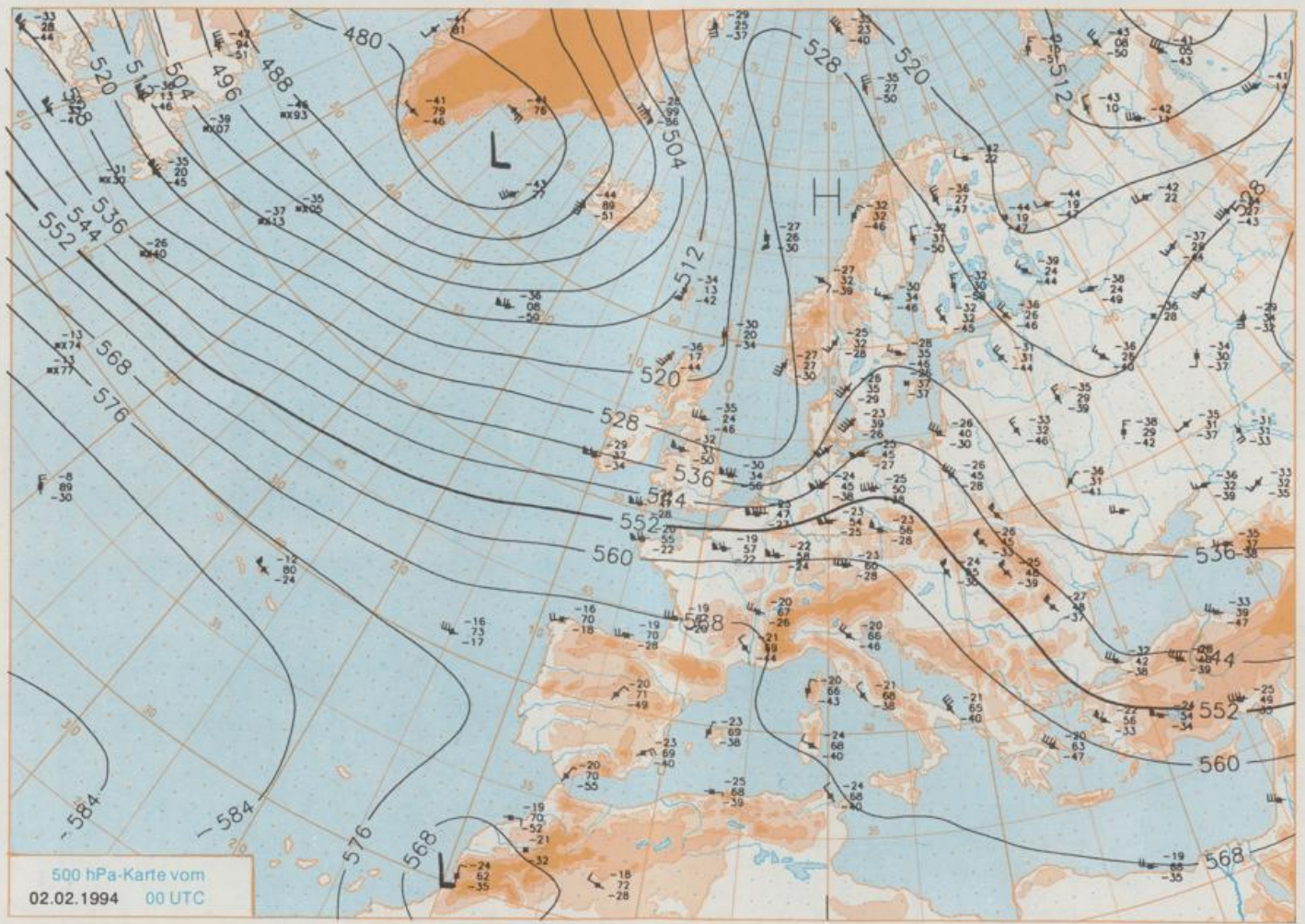
An dem am Mittwoch von Frankreich zum Atlantik verlaufender Frontenzug haben sich mehrere Wellen bzw. Randtiefs gebildet. Sie ziehen unter Intensivierung ostwärts und vereinigen sich zu einem Sturmtief, das am Freitag über der Biskaya liegt. Seine Warmfront beeinflusst am Freitag noch den Norden Deutschlands, während Süddeutschland im weit geöffneten Warmsektor verbleibt.

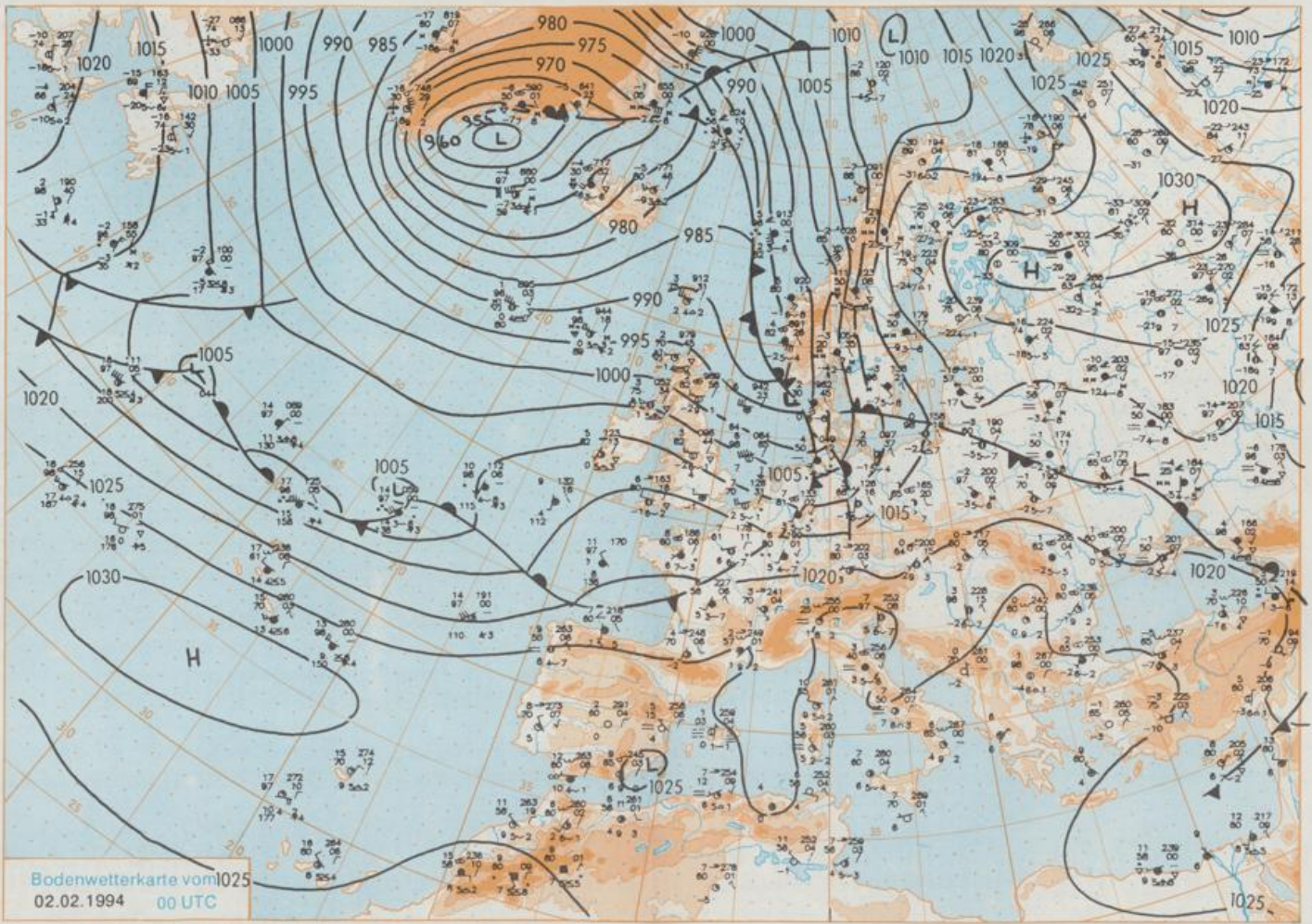
In der Nordhälfte bedeckt mit Regen, im Norddeutschen Tiefland anfangs Schnee. Im Süden bedeckt oder trüb und kaum Niederschlag, am Alpenrand föhnlige Aufheiterungen. Frühtemperaturen zwischen 1 Grad im Norden und 7 Grad C im Süden. Höchsttemperaturen 3 bis 9, bei Föhn bis 12 Grad C. Schwacher bis mäßiger, im Norden frischer Wind um Südost.

Weitere Aussichten für Samstag, 05.02.1994

Vereinzelt Regen, sonst wechselnd bewölkt mit Auflockerungen. Sehr mild.

Schutzgebühr monatlich DM 26,-
einschließlich Versandkosten,
Einzelpreis DM 1,20
zuzüglich Versandkosten





Wettermeldungen von Mittwoch, dem 2. Februar 1994 06 UTC

Station	Bar.-höhe (m)	Luftdr. red.NN (hPa)	Wetter	Wind km/h	Temperaturen (Grad C)					Sonne Vort. Std.	RR 24h mm	Schnee höhe cm	Extremwerte der Lufttemperatur in der Dekade vom 1.02. bis 10.02.					
					Luft 2 m	Tau-punkt	Max	Mittel	Min				Nacht 2 m	5 cm	seit Tmax	Datum	Tmin	Datum
Helgoland	8	1005.0	wolkig	W 59	5.5	2.6	4.9	4.6	4.3	4	4	1953	10.7	8.02.1990	-10.0	1.02.1956		
List / Sylt	29	1009.9	stark bew.	W 44	4.4	3.0	4.4	3.8	2.4	2	4	1937	10.4	8.02.1990	-18.0	10.02.1940		
Schleswig	48	1003.5	stark bew.	SW 22	3.3	1.7	4.1	3.5	1.7	1	4	1947	12.5	8.02.1990	-17.2	2.02.1954		
Kiel	31	1004.1	stark bew.	WSW 24	3.4	0.7	4.8	3.8	1.9	1	3	1940	14.2	8.02.1990	-19.6	10.02.1940		
Arkona	42	1003.0	stark bew.	WSW 42	2.4	1.7	3.5	2.9	-0.1	-1	2	Re	1951	12.8	8.02.1990	-18.9	1.02.1954	
Norderney	16	1008.2	Schauer	W 46	5.2	1.9	4.8	4.2	3.7	3	5	1947	12.5	8.02.1990	-14.3	1.02.1956		
Bremerhaven	11	1007.7	stark bew.	W 39	4.8	1.1	5.3	4.3	3.4	3	1	1949	14.0	8.02.1990	-15.8	1.02.1954		
Cuxhaven	12	1006.3	Schauer	WNW 35	4.0	2.4	5.1	4.4	3.3	2	2	1946	12.8	8.02.1990	-12.9	8.02.1947		
Hamburg/Flugh.	16	1006.9	Schauer	W 26	3.4	1.3	5.3	4.3	2.9	2	2	1891	14.9	8.02.1990	-24.6	10.02.1940		
Lübeck	15	1006.2	Schauer	W 24	3.9	0.8	5.1	4.0	2.1	2	1	1890	15.6	10.02.1899	-27.2	4.02.1912		
Boltenhagen	17	1004.5	Schauer	WSW 44	4.2	1.2	4.9	3.9	1.5	1	1	1951	14.7	8.02.1990	-18.6	1.02.1954		
Schwerin	67	1005.8	wolkig	WSW 33	4.0	0.6	5.0	3.6	1.2	0	1	1947	14.5	8.02.1990	-18.7	1.02.1956		
Warnemünde	10	1004.8	leicht bew.	WSW 18	4.5	2.6	5.5	4.3	1.3	0	1	1951	14.1	8.02.1990	-18.1	6.02.1963		
Teterow	50	1005.5	wolkig	WSW 31	4.2	2.4	5.6	3.4	1.1	-1	0.7	0.9	1947	13.7	8.02.1990	-20.6	1.02.1956	
Barth	7	1004.2	wolkig	WSW 18	3.9	3.0	5.0	3.7	0.9	0	2	1951	14.6	8.02.1990	-23.1	9.02.1986		
Greifswald	6	1004.8	bedeckt	SW 22	3.7	2.2	5.3	3.8	1.1	-0	0.2	0.7	1951	15.2	8.02.1990	-25.5	9.02.1956	
Ueckermünde	7	1006.4	Regen	SW 24	3.2	2.3	5.3	3.3	1.3	0	1	1951	15.2	8.02.1990	-25.5	9.02.1956		
Emden	12	1009.4	stark bew.	WSW 44	4.7	2.0	4.7	4.2	4.2	4	2	1947	13.0	8.02.1990	-16.9	5.02.1963		
Bremen/Flugh.	5	1009.9	stark bew.	W 37	4.9	0.1	5.3	4.4	3.4	3	0.6	1890	16.7	10.02.1899	-20.2	5.02.1941		
Sothau	78	1009.6	stark bew.	W 31	4.7	0.9	5.0	3.8	1.8	1	0.6	1948	15.3	8.02.1990	-22.3	8.02.1953		
Boizenburg	46	1007.7	stark bew.	W 31	4.2	0.6	5.0	3.5	2.2	1	0.6	1951	15.2	8.02.1990	-19.8	1.02.1956		
Lüchow	18	1008.4	stark bew.	WSW 18	5.3	2.3	5.6	3.7	2.7	2	0.3	1955	14.0	8.02.1990	-21.0	9.02.1986		
Seehausen/Altm.	23	1008.5	leicht bew.	WSW 26	4.6	2.4	5.9	3.7	2.2	1	0.1	1947	15.7	8.02.1990	-24.4	2.02.1956		
Marnitz	87	1007.1	wolkig	WSW 17	3.4	2.1	4.9	3.4	1.4	1	X	2	1951	16.1	8.02.1990	-25.4	10.02.1929	
Neuruppin	39	1009.0	Schneesch.	W 18	4.5	2.3	5.5	3.7	2.1	1	0.3	1947	15.9	8.02.1990	-25.6	9.02.1956		
Neubrandenburg	80	1006.6	stark bew.	WSW 39	3.7	1.9	5.4	3.4	1.1	0	0.3	0.4	1951	15.3	8.02.1990	-25.7	9.02.1956	
Angermünde	55	1007.9	stark bew.	WSW 22	3.5	2.2	5.9	3.2	0.9	-1	0.5	0.2	1951	15.3	8.02.1990	-25.7	9.02.1956	
Lingen	26	1011.8	leicht bew.	WSW 18	4.1	0.8	5.6	4.5	4.0	3	0.8	1951	14.3	8.02.1990	-18.6	2.02.1956		
Münst.-Osn./Flugh.	52	1013.0	stark bew.	W 30	4.0	1.0	5.2	4.1	3.6	2	1	1952	15.3	8.02.1990	-19.4	1.02.1956		
Osnabrück	97	1012.7	stark bew.	W 22	4.2	1.4	4.9	3.8	2.9	2	2	1935	15.3	8.02.1990	-20.5	2.02.1942		
Bad Salzuflen	139	1013.2	wolkig	W 9	4.3	1.4	4.9	3.6	2.7	2	2	1936	15.8	8.02.1990	-21.5	1.02.1956		
Hannover/Flugh.	59	1010.8	wolkig	W 21	4.6	-0.2	5.6	4.2	3.3	2	0.3	1891	16.5	10.02.1899	-23.2	2.02.1956		
Braunschweig	88	1010.9	wolkig	W 24	5.1	1.2	5.4	3.8	2.8	2	0.3	1891	16.5	10.02.1899	-23.2	2.02.1956		
Gardelegen	48	1009.8	wolkig	WSW 26	4.9	1.6	5.9	3.2	1.1	0	0.1	1947	15.7	8.02.1990	-24.4	2.02.1956		
Magdeburg	84	1011.5	leicht bew.	W 17	4.5	1.5	6.0	3.4	1.6	1	0.3	1893	17.8	10.02.1899	-26.0	10.02.1929		
Potsdam	99	1010.1	leicht bew.	WSW 28	4.1	1.8	5.7	3.4	1.3	-1	0.1	0.0	1876	16.1	8.02.1990	-25.4	10.02.1929	
Berlin-Temp.	49	1009.7	leicht bew.	WSW 24	4.8	1.6	6.1	4.1	1.8	-0	0.1	0.0	1947	15.9	8.02.1990	-25.6	9.02.1956	
Lindenberg	112	1010.0	stark bew.	WSW 28	4.3	2.2	5.5	3.0	1.1	0	0.1	1947	15.9	8.02.1990	-25.6	9.02.1956		
Manschnow	16	1009.1	stark bew.	SW 21	3.4	1.6	6.3	3.5	1.2	-1	0.2	0.2	1970	15.7	8.02.1990	-15.4	9.02.1986	
Düsseldorf/Flugh.	41	1016.1	wolkig	W 18	4.9	0.3	5.9	5.0	4.7	4	0.5	1947	14.9	8.02.1990	-17.8	2.02.1956		
Bocholt	24	1014.5	leicht bew.	W 22	3.7	-0.2	5.7	4.8	3.7	2	2	1935	14.8	8.02.1990	-17.6	1.02.1956		
Essen	161	1015.8	leicht bew.	WNW 24	4.2	0.2	4.6	3.8	3.6	2	2	1935	14.8	8.02.1990	-17.6	1.02.1956		
Luedenscheid	392	1015.5	leicht bew.	W 30	3.0	-0.6	2.0	1.6	1.2	1	0.6	1955	11.3	4.02.1993	-26.0	1.02.1956		
Kahler Asten	859	-	stark bew.	W 39	-0.1	-1.4	-2.0	-2.0	-2.9	-2	0.5	20	1955	11.3	4.02.1993	-26.0	1.02.1956	
Bad Lippspringe	158	1014.0	stark bew.	W 30	4.4	1.3	4.6	3.2	2.1	0	0.4	1951	15.3	8.02.1990	-20.2	9.02.1986		
Kassel	233	1014.1	leicht bew.	SW 4	4.2	0.7	3.0	2.4	1.7	0	0.1	1951	13.7	8.02.1990	-20.4	1.02.1956		
Göttingen	171	1013.6	wolkig	W 15	3.6	0.9	4.7	3.2	2.2	1	0.7	1947	14.5	8.02.1990	-23.7	6.02.1963		
Leinefelde	356	1013.5	wolkig	W 15	2.6	1.2	3.3	1.7	1.2	0	1	1957	13.2	8.02.1990	-20.9	9.02.1986		
Braunlage	610	1012.1	stark bew.	W 22	0.9	-1.1	0.5	-0.6	-1.2	-2	1	17	1936	13.6	2.02.1955	-25.6	1.02.1956	
Brocken	1153	-	Schneesch.	W 72	-2.4	-2.4	-3.5	-4.0	-4.5	-4	2	165	1951	10.1	6.02.1990	-28.4	1.02.1956	
Arten	166	1013.4	Schauer	W 44	4.1	2.3	5.4	3.0	1.3	1	0.1	0.3	1954	16.7	8.02.1990	-22.6	2.02.1956	
Leipzig/Flugh.	141	1012.4	stark bew.	SW 15	5.1	1.2	5.3	3.2	1.9	2	0.0	1951	16.9	8.02.1990	-22.9	10.02.1956		
Wittenberg	106	1011.4	stark bew.	WSW 22	4.8	1.9	6.3	3.5	1.6	-0	0.6	0.2	1951	17.1	8.02.1990	-24.6	2.02.1956	
Oschatz	152	1012.2	bedeckt	SW 28	4.7	2.4	5.7	3.1	1.2	-1	0.9	0.2	1917	16.7	8.02.1990	-27.0	9.02.1956	
Dresden/Flugh.	230	1012.6	wolkig	WSW 30	4.5	1.2	5.0	2.0	2.0	0	0.2	0.5	1951	16.8	8.02.1990	-28.4	9.02.1956	
Doberslug-Kir.	99	1011.5	bedeckt	WSW 28	5.0	2.1	5.5	3.3	1.4	-2	0.2	0.0	1951	16.8	8.02.1990	-27.6	9.02.1956	
Cottbus	69	1011.3	stark bew.	WSW 26	5.0	1.5	6.1	3.8	2.5	2	0.4	0.1	1951	18.1	8.02.1990	-27.6	9.02.1956	
Görlitz	238	1012.9	bedeckt	SSW 22	2.8	0.4	5.2	3.0	1.8	1	0.7	0.0	1951	15.0	6.02.1990	-30.8	9.02.1956	
Aachen	205	1016.6	leicht bew.	W 15	4.3	0.7	4.9	4.8	4.3	3	0.3	1891	20.4	10.02.1899	-20.2	7.02.1895		
Nürnberg	629	1017.2	stark bew.	W 13	1.7	0.2	0.0	-0.1	0.0	0	0.6	Re	1947	11.7	2.02.1957	-22.8	1.02.1956	
Köln-Bonn/Flugh.	99	1016.6	wolkig	W 18	5.5	0.8	5.3	4.8	2.8	2	0.2	1958	16.2	8.02.1990	-19.2	2.02.1963		
Bendorf	132	1016.6	stark bew.	W 13	6.1	2.8	4.7	3.5	3.7	3	0.1	1951	16.3	8.02.1990	-20.6	2.02.1956		
Bad Marienberg	555	1015.8	stark bew.	W 11	2.0	0.6	0.5	0.1	-0.8	0	0.2	Re	1963	11.9	8.02.1990	-19.7	9.02.1986	
Gießen	195	1016.0	leicht bew.	S 11	5.4	3.2	3.4	1.7	1.8	3	0.0	1939	14.7	6.02.1966	-20.2	1.02.1956		
Bad Hersfeld	225	1014.7	wolkig	WSW 15	5.5	2.6	4.6	3.0	2.9	2	0.1	0.2	1949	15.0	6.02.1966	-21.1	6.02.1963	
Wasserkuppe	925	-	Schneefall	WSW 24	0.1	0.1	-0.9	-2.7	-3.1	-3	2	13	1936	12.0	4.02.1993	-26.3	1.02.1956	
Meiningen	453	1015.2	bedeckt	W 26	3.9	1.4	1.4	0.4	-0.1	-1	0.6	1979	13.7	8.02.1990	-18.6	9.02.1986		
Schmücke																		