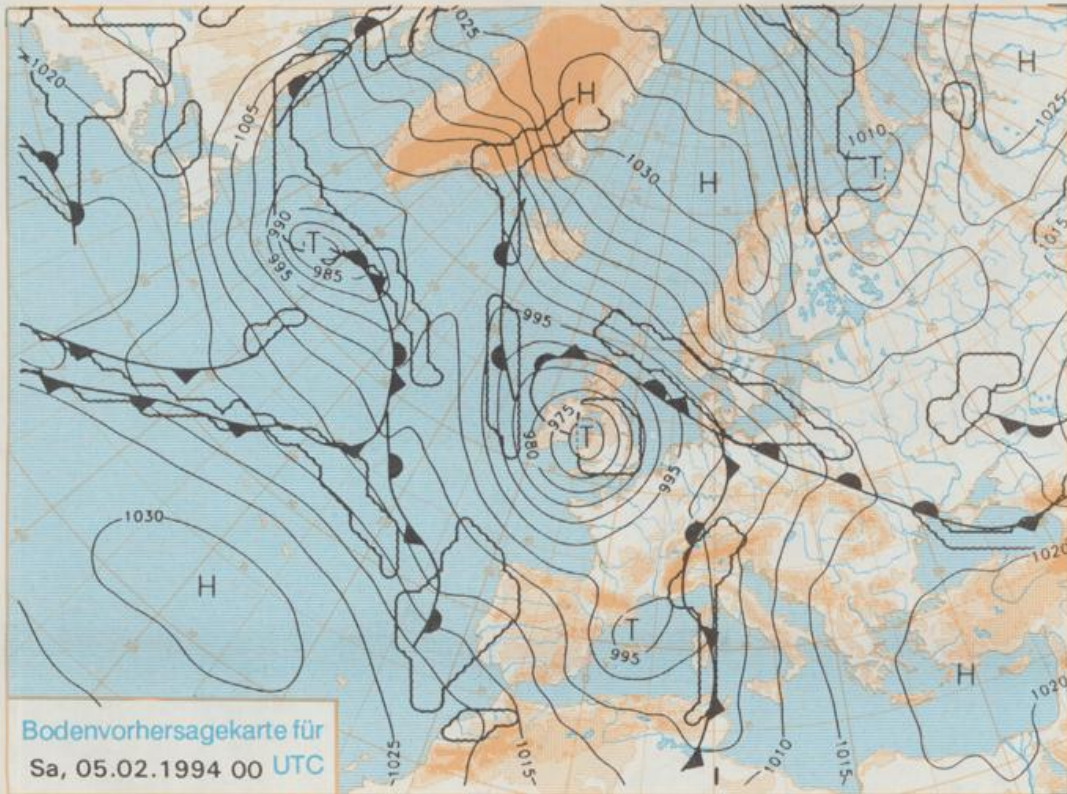


Erscheint täglich
Nur PostbezugDruck und Verlag: Deutscher Wetterdienst, Zentralamt
Frankfurter Straße 135, 63067 Offenbach am Main
Postanschrift: 63004 (Postfach), Telefon: (069) 80 62-2283
Telex: (089) 4152871, Telefax: (069) 80 62-2484
Postgironkonto Frankfurt: BLZ 500 100 60, KINr. 490 31-606

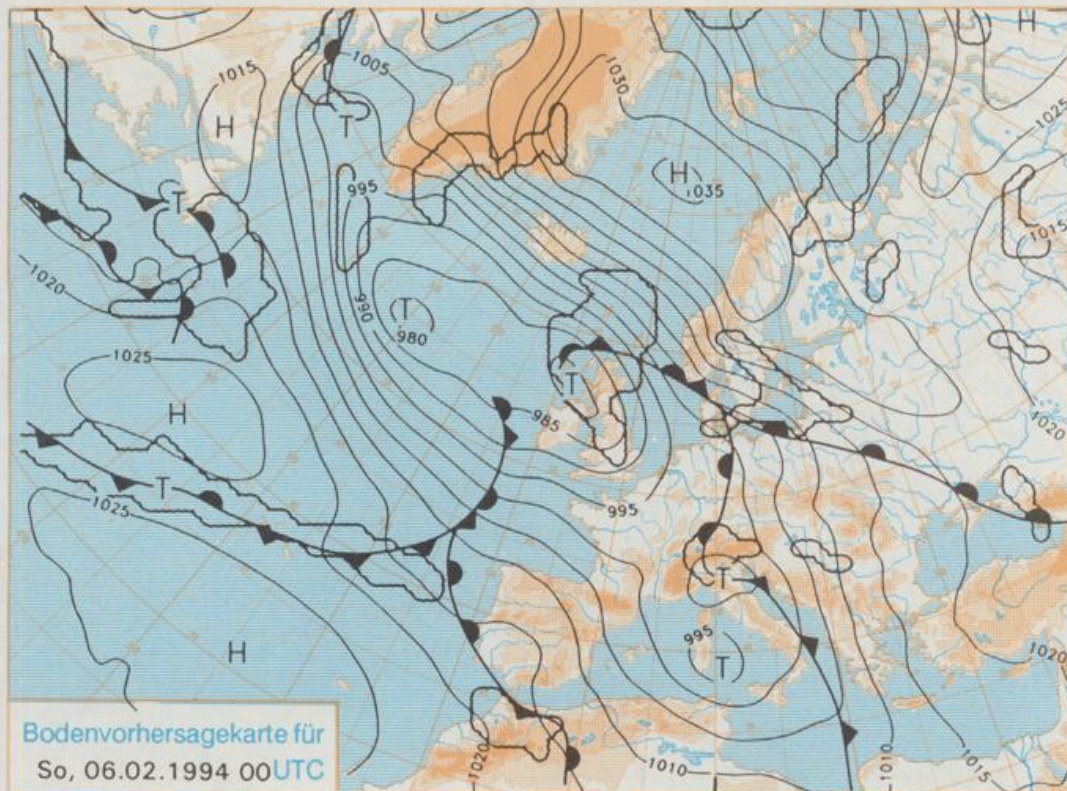
Jahrgang 1994

Donnerstag, den 03. Februar

Nummer 34



Stereographische Projektion 1 : 60 000 000 60°N



Deutschland-Vorhersage für Samstag, 05.02.1994

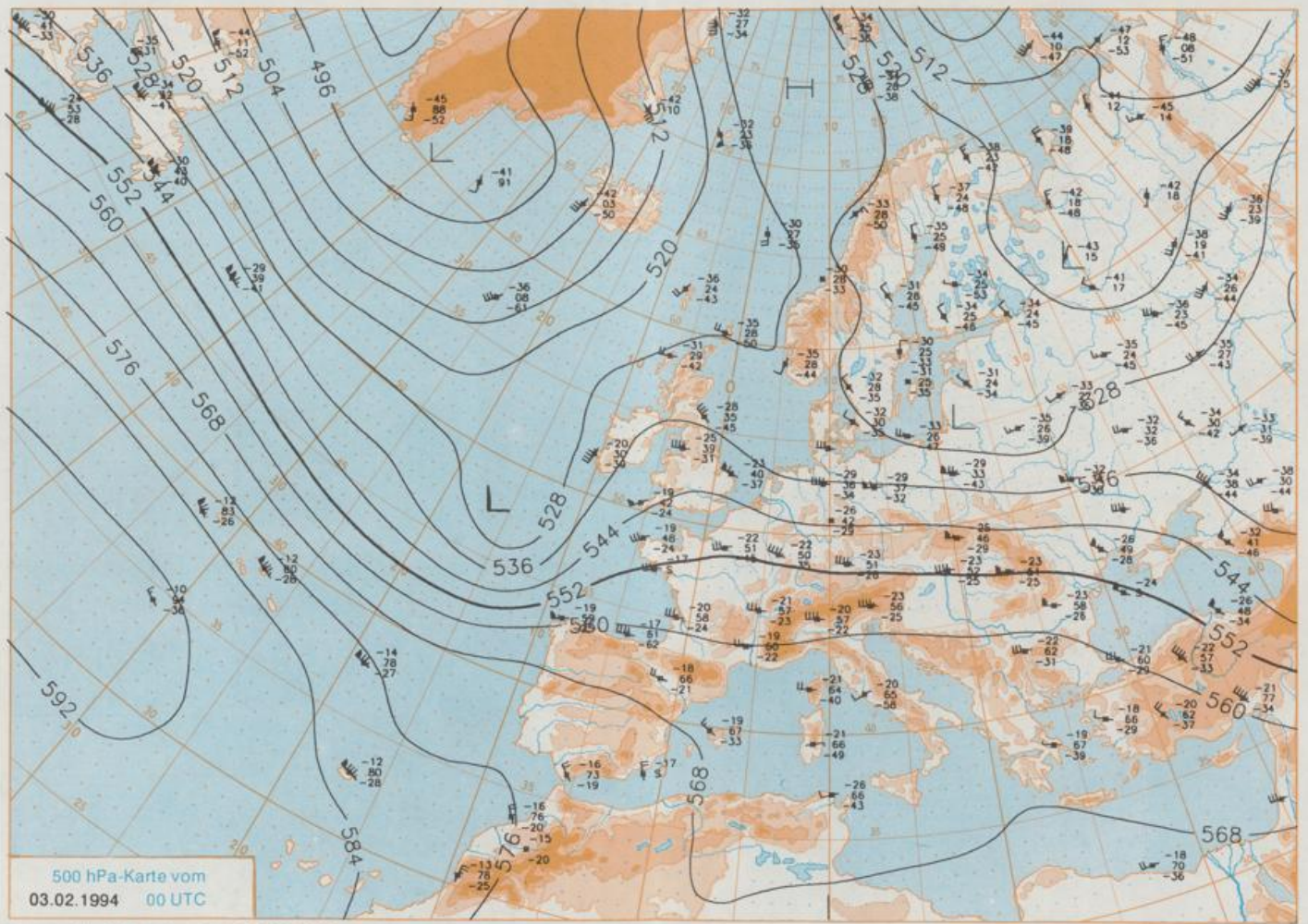
Ein Sturmtief, das am Donnerstag 00 UTC noch mit seinem Zentrum vor Irland lag, bleibt etwa über England liegen. Seine Warmfront trennt Kaltluft über Nordeuropa von milder Meeresluft über Mitteleuropa. An seiner Kaltfront bildet sich ein Tief über dem westlichen Mittelmeer, das allmählich die Westalpen erfaßt.

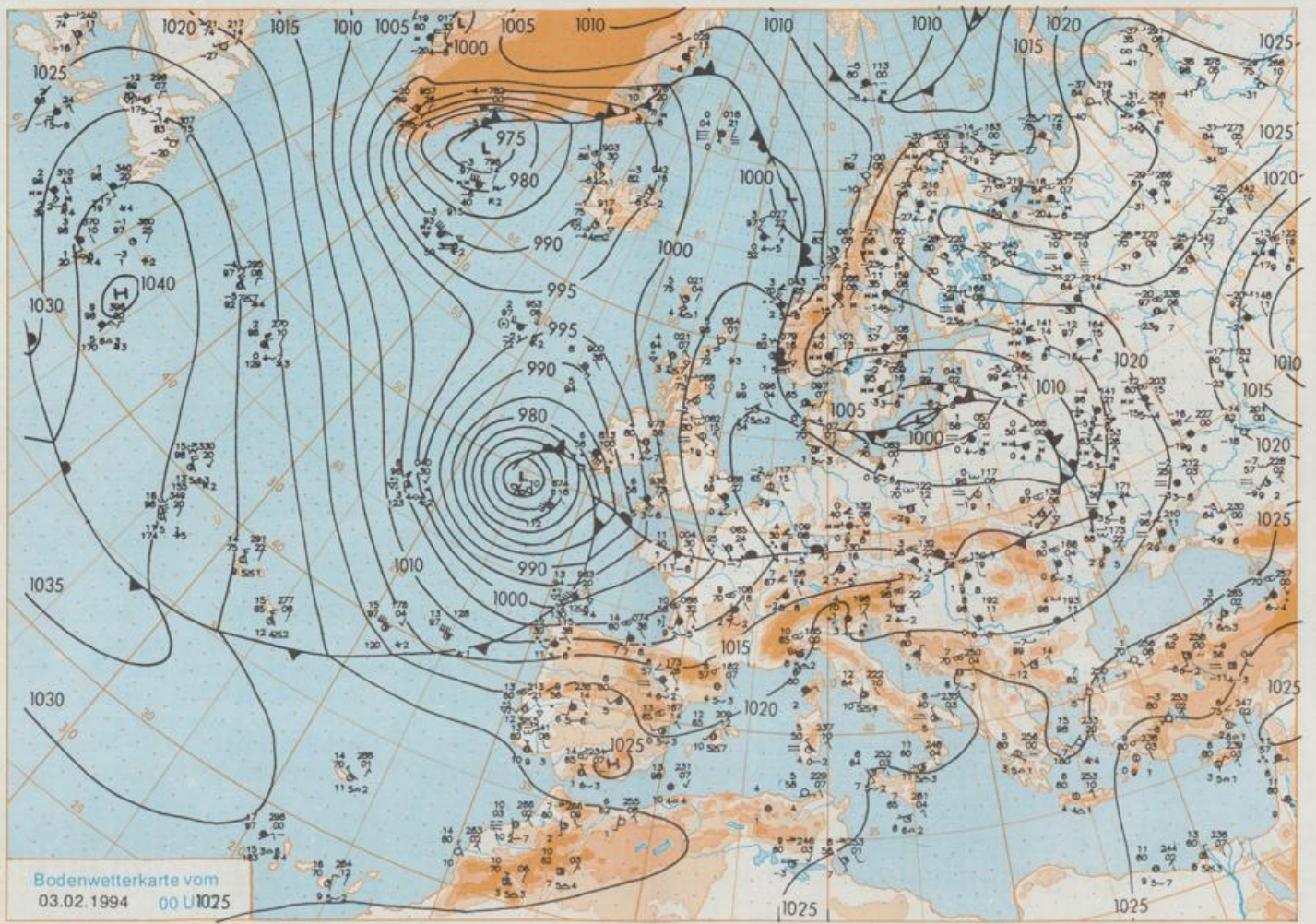
Im Norden bedeckt und Schneefall, allmählich in Regen übergehend. Sonst teils trüb, teils wolkelig mit Aufheuerungen, am Alpenrand zum Teil auch noch föhnig. Nur vereinzelt etwas Regen. Frühtemperaturen im Norden um Null, sonst 2 bis 5 Grad C. Höchstwerte 3 bis 8, im Süden bis 10 Grad C. Schwacher bis mäßiger Wind vorherrschend aus südlichen Richtungen.

Weitere Aussichten für Sonntag, 06.02.1994

Leicht unbeständig und wieder etwas kühler.

Schutzgebühr monatlich DM 28,-
einschließlich Versandkosten,
Einzelpreis DM 1.20
zuzüglich Versandkosten





Wettermeldungen von Donnerstag, dem 3. Februar 1994 06 UTC

Station	Bar.-höhe (m)	Luftdr. red.NN (hPa)	Wetter	Wind km/h	Temperaturen (Grad C)					Sonne Vort. Std.	RR 24h mm	Schnee höhe cm	Extremwerte der Lufttemperatur in der Dekade vom 1.02 bis 10.02 Datum						
					Luft 2 m	Tau- punkt	Max Vortag	Mittel 2 m	Nacht 5 cm				seit	Tmax Datum	Tmin Datum				
																2 m	5 cm	1.02	10.02
Helgoland	8	1009.9	wolkenlos	NW	8	3.1	0.7	5.7	5.2	2.8	-2	6.6	0.0	1953	10.7	8.02.1990	-10.0	1.02.1956	
List / Sylt	29	1009.5	wolkenlos	NW	9	2.0	0.8	4.9	4.2	1.1	-1	2.3	0.8	1937	10.4	8.02.1990	-18.0	10.02.1940	
Schleswig	48	1009.7	wolkenlos	NW	11	-0.4	-0.7	5.3	3.0	-0.4	-2	0.6	2	1947	12.5	8.02.1990	-17.2	2.02.1954	
Kiel	31	1009.4	leicht bew.	WNW	4	0.1	-0.6	5.5	3.6	-0.4	-2	0.4	0.4	1940	14.2	8.02.1990	-19.6	10.02.1940	
Arkona	42	1006.6	stark bew.	NW	35	1.0	-2.0	4.3	3.3	0.9	0	0.1	2	1951	12.8	8.02.1990	-18.9	1.02.1954	
Norderney	16	1009.7	Nebel	SE	4	1.0	-0.1	5.7	4.8	0.9	-2	3.1	0.0	1947	12.5	8.02.1990	-14.3	1.02.1954	
Bremerhaven	11	1010.4	Nebel	S	2	-1.7	-1.7	6.3	3.9	-1.7	-3	4.2	0.0	1949	14.0	8.02.1990	-15.8	1.02.1954	
Cuxhaven	12	1010.1	wolkenlos	NW	9	1.5	0.8	6.1	4.5	1.3	-3	4.1	0.0	1946	12.8	8.02.1990	-12.9	8.02.1947	
Hamburg/Flugh.	16	1010.3	wolkenlos	still	-1.3	-2.1	6.0	3.6	-2.0	-4	1.9	0.2	2	1891	14.9	8.02.1990	-24.6	10.02.1940	
Lübeck	15	1009.5	wolkenlos	still	-1.1	-1.9	5.8	4.0	-1.1	-5	2.3	2	2	1890	15.6	10.02.1899	-27.2	4.02.1912	
Bötenhagen	17	1008.7	leicht bew.	WNW	18	1.9	0.5	5.8	4.1	1.8	1	1.9	1	1951	14.7	8.02.1990	-18.6	1.02.1954	
Schwerin	67	1008.6	stark bew.	WNW	11	0.8	-0.6	5.5	3.3	0.4	-1	0.7	0.8	1947	14.5	8.02.1990	-18.7	1.02.1956	
Warnemünde	10	1008.7	stark bew.	NW	33	2.1	-0.3	6.3	4.7	2.1	-5	1.5	0.0	1951	14.1	8.02.1990	-18.1	6.02.1963	
Teterow	50	1007.7	stark bew.	NW	21	2.4	0.0	5.9	4.4	2.3	0	0.7	0.2	1947	13.7	8.02.1990	-20.6	1.02.1956	
Barth	7	1007.7	bedeckt	NW	22	1.6	-0.8	5.5	4.4	1.6	1	0.1	0.4	1947	13.7	8.02.1990	-20.6	1.02.1956	
Greifswald	6	1007.4	stark bew.	NW	17	1.6	-1.2	6.0	4.5	1.6	1	0.8	0.8	1951	14.6	8.02.1990	-23.1	9.02.1986	
Ueckermünde	7	1007.7	bedeckt	WNW	18	2.1	-0.6	6.2	4.3	2.1	2	0.2	0.2	1951	15.2	8.02.1990	-25.5	9.02.1956	
Emden	12	1009.5	Nebel	ENE	2	-1.4	-1.6	6.4	4.0	-1.5	-3	2.9	0.0	1947	13.0	8.02.1990	-16.9	5.02.1963	
Bremen/Flugh.	5	1010.2	Nebel	N	2	-2.1	-2.9	6.3	2.9	-3.3	-5	2.4	0.0	1890	16.7	10.02.1899	-20.2	5.02.1941	
Sothau	78	1010.7	wolkenlos	S	4	-3.3	-3.7	5.6	3.0	-3.3	-5	2.5	2	1948	15.3	8.02.1990	-22.3	8.02.1953	
Boizenburg	46	1010.0	wolkenlos	W	13	-1.1	-1.6	5.5	3.5	-1.1	-2	2.9	0.0	1951	15.2	8.02.1990	-19.8	1.02.1956	
Lüchow	18	1010.0	wolkenlos	WSW	5	-1.3	-1.4	6.2	3.7	-1.3	-3	2.2	0.0	1955	14.0	8.02.1990	-21.0	9.02.1986	
Seehausen/Altm.	23	1010.0	wolkenlos	WSW	13	-0.8	-1.5	6.2	3.8	-0.9	-2	1.3	0.1	1951	15.2	8.02.1990	-21.0	9.02.1986	
Marnitz	87	1008.7	wolkenlos	W	9	-0.1	-0.5	5.4	3.5	-0.3	-1	X	0	1951	15.2	8.02.1990	-21.0	9.02.1986	
Neuruppin	39	1009.6	stark bew.	W	11	0.0	-0.7	6.3	3.4	-0.6	-2	2.0	0.3	1951	15.3	8.02.1990	-25.7	9.02.1956	
Neubrandenburg	80	1008.2	bedeckt	WNW	18	2.2	0.2	5.5	3.8	2.1	2	0.4	0.6	1951	15.3	8.02.1990	-25.7	9.02.1956	
Angermünde	55	1008.1	bedeckt	W	17	1.6	0.3	6.2	4.0	1.6	0	2.9	0.0	1951	15.3	8.02.1990	-25.7	9.02.1956	
Lingen	26	1009.1	wolkenlos	SSE	4	-3.0	-3.2	6.2	3.6	-3.0	-5	3.6	0	1951	14.3	8.02.1990	-18.6	2.02.1956	
Münst.-Osn./Flugh.	52	1009.5	leicht bew.	SSE	4	-1.2	-1.9	5.7	2.6	-2.5	-6	4.7	0	1951	14.3	8.02.1990	-18.6	2.02.1956	
Osnabrück	97	1009.7	wolkenlos	E	5	-2.9	-3.5	5.9	3.5	-2.9	-5	3.7	0	1952	15.3	8.02.1990	-19.4	1.02.1956	
Bad Salzuflen	139	1010.2	leicht bew.	NNE	5	-1.8	-2.2	4.9	3.0	-2.3	-5	2.5	0	1935	15.3	8.02.1990	-20.5	2.02.1942	
Hannover/Flugh.	59	1010.1	wolkenlos	N	2	-2.5	-3.3	5.5	3.9	-2.8	-6	1.6	0	1936	15.8	8.02.1990	-21.5	1.02.1956	
Braunschweig	88	1010.8	leicht bew.	WSW	4	-1.3	-1.8	5.4	3.5	-1.4	-5	1.7	0.0	1891	16.5	10.02.1899	-23.2	2.02.1956	
Gardelegen	48	1010.3	wolkenlos	WSW	4	-1.2	-1.8	5.9	3.4	-1.2	-3	4.8	0	1951	16.5	10.02.1899	-23.2	2.02.1956	
Magdeburg	84	1010.6	wolkenlos	W	9	-0.8	-2.2	6.0	3.7	-1.0	-4	4.1	0	1947	15.7	8.02.1990	-24.4	2.02.1956	
Potsdam	99	1010.0	leicht bew.	WSW	17	-1.6	-2.4	6.2	3.7	-1.6	-4	3.1	0	1893	17.8	10.02.1899	-26.0	10.02.1929	
Berlin-Temp.	49	1009.6	stark bew.	W	11	0.6	-0.7	6.6	4.5	0.4	-1	3.6	0	1876	16.1	8.02.1990	-25.4	10.02.1929	
Lindenberg	112	1009.3	stark bew.	W	17	-0.3	-1.5	6.4	3.6	-0.7	-2	4.3	0	1947	15.9	8.02.1990	-25.6	9.02.1956	
Manschnow	16	1008.5	stark bew.	WSW	17	0.5	-1.0	6.9	3.6	-0.3	-2	3.2	0	1947	15.9	8.02.1990	-25.6	9.02.1956	
Düsseldorf/Flugh.	41	1008.8	leicht bew.	ESE	9	-0.4	-2.2	6.9	3.8	-1.5	-4	2.3	0	1970	15.7	8.02.1990	-15.4	9.02.1986	
Bocholt	24	1009.0	leicht bew.	SE	9	-0.8	-1.3	6.4	3.5	-1.1	-4	4.1	0	1947	14.9	8.02.1990	-17.8	2.02.1956	
Essen	161	1009.3	leicht bew.	SE	13	-0.3	-1.3	5.5	3.9	-0.3	-4	2.3	0	1935	14.8	8.02.1990	-17.6	1.02.1956	
Luedenscheid	392	1009.2	leicht bew.	ENE	11	-1.8	-3.0	3.4	1.7	-2.3	-4	1.1	0	1951	15.3	8.02.1990	-19.4	1.02.1956	
Kahler Asten	859	-	leicht bew.	SE	18	-4.5	-5.1	0.0	-1.4	-4.5	-7	2.1	0.2	20	1955	11.3	4.02.1993	-26.0	1.02.1956
Bad Lippspringe	158	1010.4	leicht bew.	N	4	-2.0	-2.4	5.1	2.3	-2.4	-5	1.4	0	1951	15.3	8.02.1990	-20.2	9.02.1986	
Kassel	233	1011.6	leicht bew.	SSW	4	-0.7	-1.5	5.8	3.5	-0.7	-4	1.2	0	1951	13.7	8.02.1990	-20.4	1.02.1956	
Göttingen	171	1010.9	stark bew.	NNW	8	-0.1	-1.7	6.3	3.0	-0.3	-2	2.1	0	1947	14.5	8.02.1990	-23.7	6.02.1963	
Leinefelde	356	1010.8	stark bew.	still	-0.8	-1.6	4.0	1.8	-0.9	-4	1.3	0	0	1957	13.2	8.02.1990	-20.9	9.02.1986	
Braunlage	610	1011.5	leicht bew.	still	-6.0	-7.8	1.1	-0.3	-6.0	-11	2.2	0	0	1936	13.6	2.02.1955	-25.6	1.02.1956	
Brocken	1153	-	leicht bew.	W	5	-4.4	-6.2	-2.4	-3.7	-4.5	-7	1.6	0.2	165	1951	10.1	6.02.1990	-28.4	1.02.1956
Artern	166	1010.8	bedeckt	SW	4	0.2	-0.9	6.2	3.4	0.2	-0	4.0	0.0	1954	16.7	8.02.1990	-22.6	2.02.1956	
Leipzig/Flugh.	141	1010.8	stark bew.	WSW	9	1.4	-0.8	6.1	3.9	0.7	-1	3.4	0.2	1951	16.9	8.02.1990	-22.9	10.02.1956	
Wittenberg	106	1010.6	leicht bew.	still	-1.5	-2.8	6.6	3.6	-1.5	-5	5.0	0	0	1951	17.1	8.02.1990	-24.6	2.02.1956	
Oschatz	152	1010.4	stark bew.	WSW	13	1.1	0.4	6.9	3.8	1.0	-2	3.2	0.1	1951	16.9	8.02.1990	-22.9	10.02.1956	
Dresden/Flugh.	230	1010.5	bedeckt	WSW	5	0.4	-0.6	5.9	3.9	0.4	-0	1.9	0.0	1917	16.7	8.02.1990	-27.0	9.02.1956	
Doburlug-Kir.	99	1010.5	leicht bew.	still	-0.2	-2.0	6.9	3.9	-0.2	-3	4.0	0	0	1951	16.8	8.02.1990	-28.4	9.02.1956	
Cottbus	69	1010.1	leicht bew.	WSW	5	-0.8	-2.7	7.7	3.7	-0.8	-3	4.0	0	1951	18.1	8.02.1990	-27.6	9.02.1956	
Görlitz	238	1010.2	stark bew.	WSW	13	0.3	-1.6	5.9	2.4	0.1	-2	1.7	0.0	1951	15.0	6.02.1990	-30.8	9.02.1956	
Aachen	205	1006.8	stark bew.	ESE	13	2.2	-1.1	5.5	3.9	1.6	-0	0.9	0.9	1891	20.4	10.02.1899	-20.2	7.02.1895	
Nürnberg	629	1009.3	bedeckt	ESE	17	-2.2	-2.5	2.4	0.4	-2.2	-2	4	6	1947	11.7	2.02.1957	-22.8	1.02.1956	
Köln-Bonn/Flugh.	99	1008.8	wolkig	ESE	9	0.1	-1.2	6.8	4.3	-0.1	-2	1.7	0.3	1958	16.2	8.02.1990	-19.2	2.02.1963	
Bendorf	132	1009.1	bedeckt	ESE	8	1.4	1.0	7.5	4.7	0.8	0	1.2	2	1951	16.3	8.02.1990	-20.6	2.02.1956	
Bad Marienberg	555	1009.5	stark bew.	SE	18	-2.2	-3.0	3.0	1.0	-2.2	-4	3.1	2	3	1963	11.9	8.02.1990	-19.7	9.02.1986
Gießen	195	1010.4	wolkig	still	-0.1	-0.2	6.3												