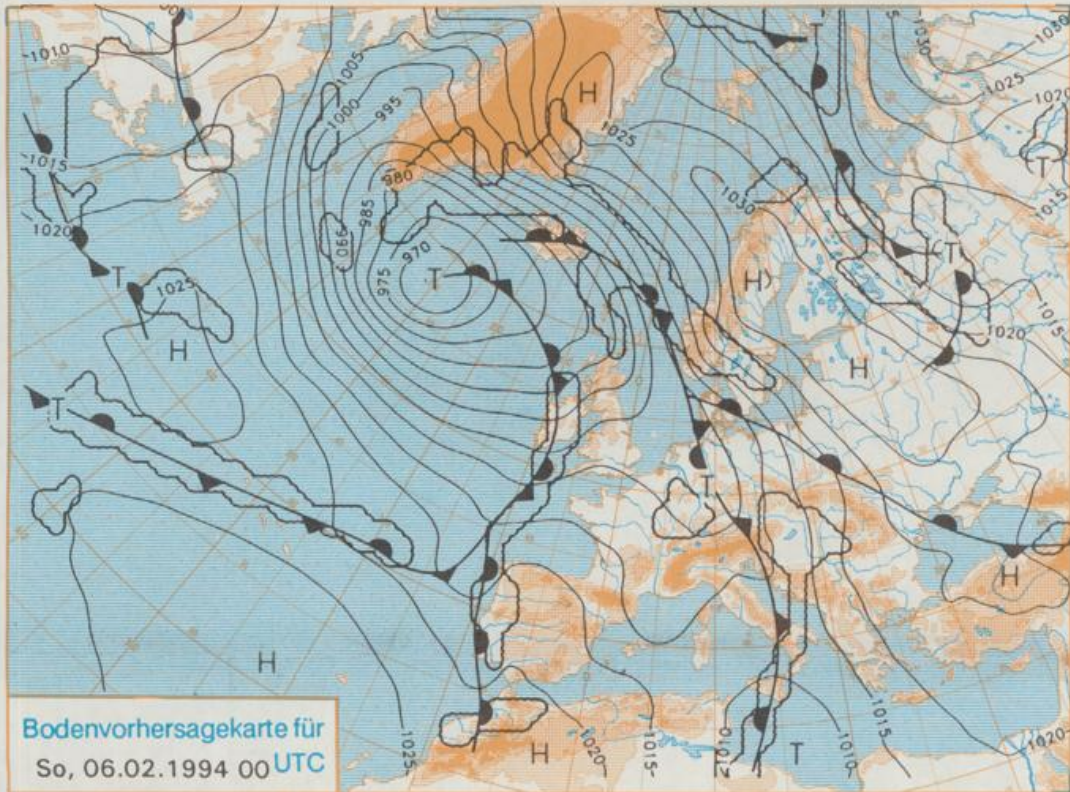


Erscheint täglich
Nur PostbezugDruck und Verlag: Deutscher Wetterdienst, Zentralamt
Frankfurter Straße 135, 63067 Offenbach am Main
Postanschrift: 63004 (Postfach), Telefon: (069) 80 62-2283
Telex: (069) 4152871, Telefax: (069) 80 62-2484
Postgirokonto Frankfurt: BLZ 500 100 60, KfNr. 490 31-606Schutzgebühr monatlich DM 21,-
einschließlich Versandkosten,
Einzelpreis DM 1,-
Zuzüglich Abdruckkosten

Jahrgang 1994

Freitag, den 04. Februar

Nummer 35

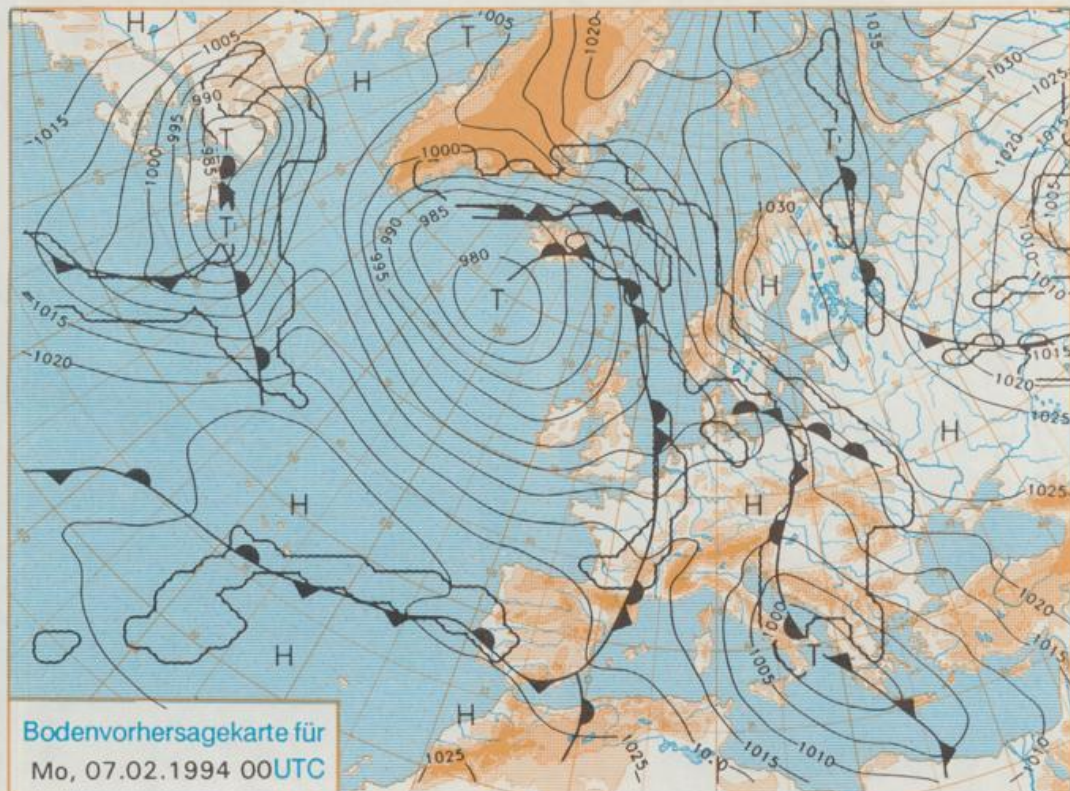


Deutschland-Vorhersage für Sonntag, 06.02.1994

Die am Freitag 00 UTC über Frankreich angelangte Kaltfront zieht nur sehr langsam ostwärts. Ihr folgt frische Meeresluft, die im Laufe des Sonntags von Westen her unter Zwischenhocheinfluß gerät.

Überwiegend stark bewölkt und zunächst zeitweise Regen, im Osten anfangs auch Schnee. In der zweiten Tageshälfte von Westen her nachlassende Niederschläge. Tiefsttemperaturen im Norden und Osten um den Gefrierpunkt, im übrigen Deutschland um plus 2 Grad C. Höchsttemperaturen 4 bis 8 Grad C. Anfangs im Osten mäßiger Wind um Südost, sonst schwachwindig.

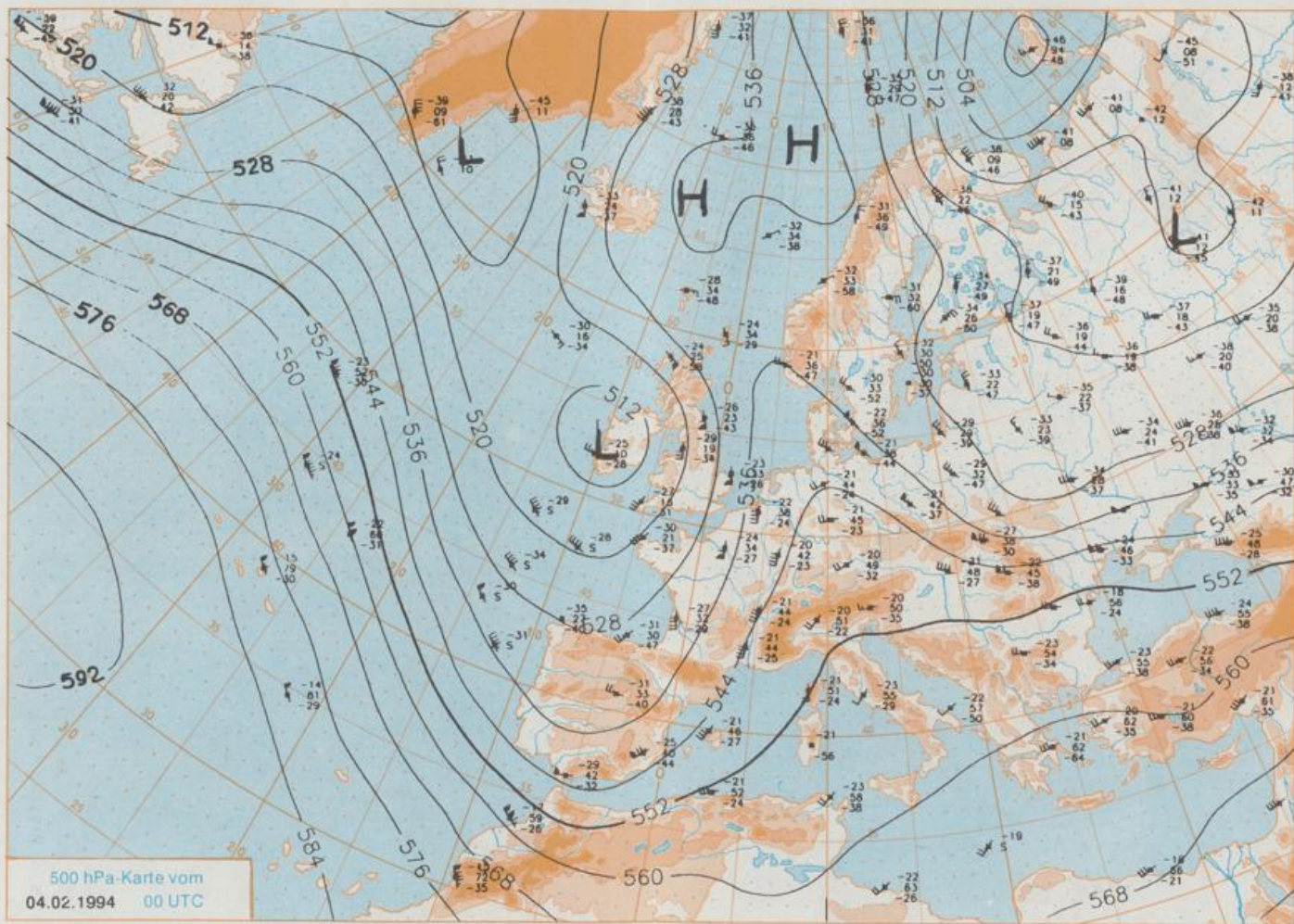
Stereographische Projektion 1 : 60 000 000 60°N

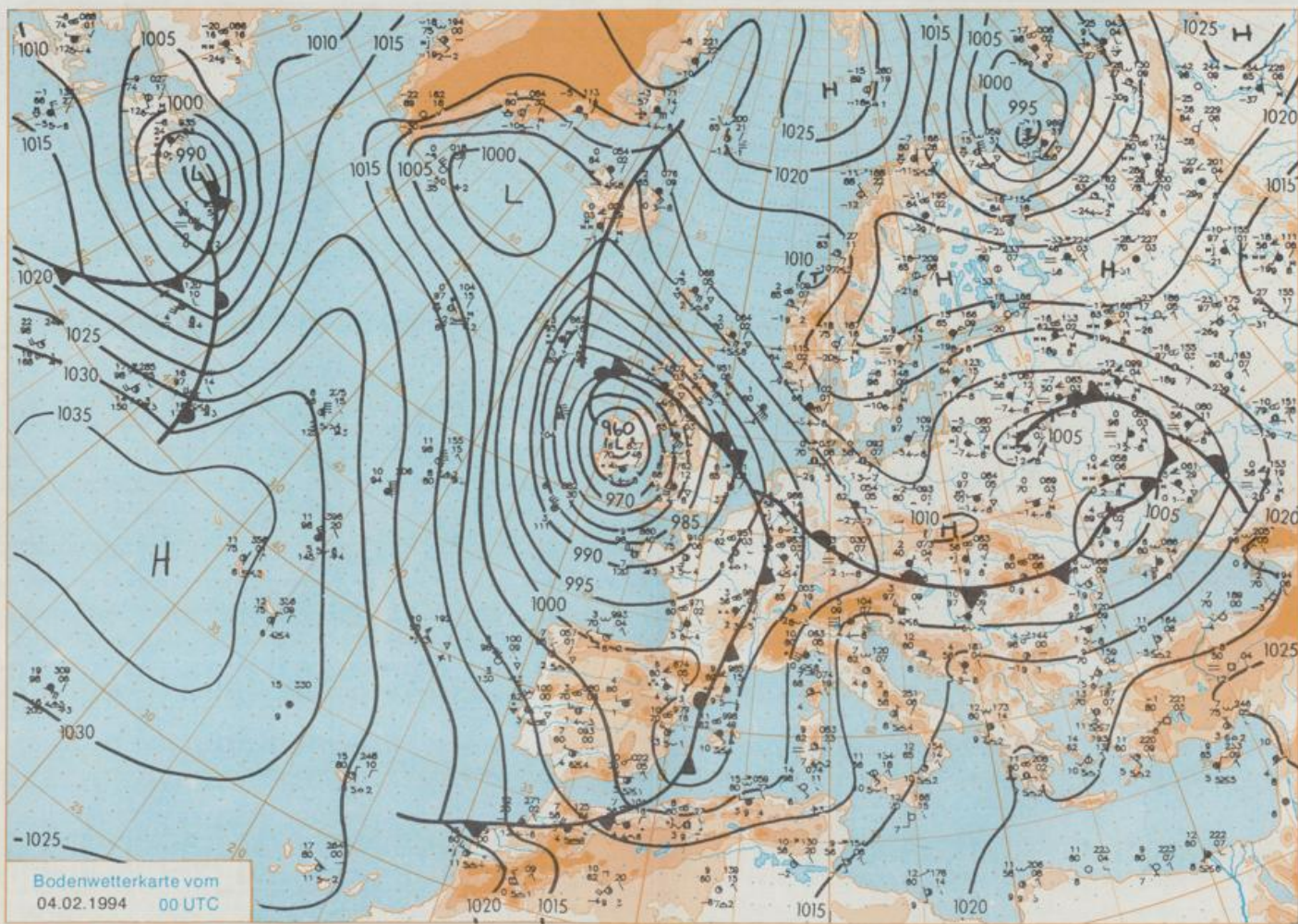


Weitere Aussichten für Montag, 07.02.1994

Teils heiter bis wolkelig, teils nebligtrüb, weitgehend niederschlagsfrei. Temperaturrückgang, Nachtfrostgefahr.

Schutzgebühr monatlich DM 26,-
einschließlich Versandkosten,
Einzelpreis DM 1,20
zuzüglich Versandkosten





Stereographische Projektion 1 : 30 000 000 60°N

Wettermeldungen von Freitag, dem 4. Februar 1994 06 UTC

Station	Bar.-höhe (m)	Luftdr. red.NN (hPa)	Wetter	Wind	Temperaturen (Grad C)					Sonne	RR 24h mm	Schnee höhe cm	Extremwerte der Lufttemperatur in der Dekade vom 1.02. bis 10.02.							
					km/h	Luft 2 m	Tau-punkt	Max Vortag	Mittel 2 m				Min Nacht	Vortag	2 m	5 cm	Vortag	Tmax Datum	Tmin Datum	Datum
Heigoland	8	1003.2	Schneefall	ESE	65	1.9	-0.1	5.0	2.6	1.3	1	7.0	0.2	1953	10.7	8.02.1990	-10.0	1.02.1956		
List / Sylt	29	1005.3	stark bew.	ESE	44	1.9	-1.7	3.9	1.4	0.4	-1	4.8		1937	10.4	8.02.1990	-18.0	10.02.1940		
Schleswig	48	1006.7	stark bew.	ESE	28	1.1	-1.1	3.1	1.0	0.0	-1	2.6		1947	12.5	8.02.1990	-17.2	2.02.1954		
Kiel	31	1007.5	stark bew.	E	22	0.9	-2.0	2.8	0.6	-0.1	-2	1.8		1940	14.2	8.02.1990	-19.6	10.02.1940		
Arkona	42	1011.3	stark bew.	E	30	-0.2	-4.3	1.1	0.6	-0.4	-1		0.0	1951	12.8	8.02.1990	-18.9	1.02.1954		
Norderney	16	1001.1	Regen	SE	30	1.0	-0.3	3.7	1.5	0.3	0	5.1	1	1947	12.5	8.02.1990	-14.3	1.02.1954		
Bremerhaven	11	1002.9	Sprühregen	ESE	24	0.8	-0.7	4.3	1.2	0.4	0	5.3	0.6	1	1949	14.0	8.02.1990	-15.8	1.02.1954	
Cuxhaven	12	1003.6	Schneereggen	ESE	54	1.4	-0.9	4.2	1.8	0.6	-0	6.3	0.0	1946	12.8	8.02.1990	-12.9	8.02.1947		
Hamburg/Flugh.	16	1005.6	stark bew.	E	26	1.3	-3.3	3.7	1.8	0.4	-1	1.8		1891	14.9	8.02.1990	-24.6	10.02.1940		
Lübeck	15	1006.9	bedeckt	ESE	24	0.6	-1.7	4.3	0.8	-0.6	-4	2.5		1890	15.6	10.02.1899	-27.2	4.02.1912		
Boltenhagen	17	1007.1	bedeckt	E	44	1.0	-0.9	2.9	1.6	0.9	-0	2.7		1951	14.7	8.02.1990	-18.6	1.02.1954		
Schwerin	67	1006.7	bedeckt	E	24	0.5	-2.0	3.1	1.4	-0.3	-1	2.5		1947	14.5	8.02.1990	-18.7	1.02.1956		
Warnemünde	10	1009.5	bedeckt	ESE	21	0.5	-2.9	2.2	1.8	0.5	0			1951	14.1	8.02.1990	-18.1	6.02.1963		
Teterow	50	1008.9	bedeckt	E	28	-0.1	-2.6	2.4	1.2	-0.1	-2			1947	13.7	8.02.1990	-20.6	1.02.1956		
Barth	7	1010.4	stark bew.	E	24	0.2	-2.9	2.1	1.4	0.2	-1		0.4							
Greifswald	6	1010.6	stark bew.	E	13	0.1	-3.3	2.2	1.6	0.1	-1		0.1	1951	14.6	8.02.1990	-23.1	9.02.1986		
Ueckermünde	7	1011.2	bedeckt	E	26	0.1	-3.5	2.4	1.6	0.0	-0			1951	15.2	8.02.1990	-25.5	9.02.1956		
Emden	12	1000.7	Regen	ESE	37	1.4	0.9	3.5	1.1	0.8	-1	4.1	0.5	1947	13.0	8.02.1990	-16.9	5.02.1963		
Bremer/Flugh.	5	1002.5	Sprühregen	ESE	28	1.2	-1.0	3.6	0.6	1.0	-0	2.8	0.8	1890	16.7	10.02.1899	-20.2	5.02.1941		
Soltau	78	1004.2	Schneefall	ESE	18	0.0	-1.5	4.4	-0.2	-0.5	-2	4.2	0.6	1	1948	15.3	8.02.1990	-22.3	8.02.1953	
Boizenburg	46	1006.3	Schneefall	ESE	28	0.6	-2.7	3.2	0.9	-0.4	-1	4.9	0.0	1951	15.2	8.02.1990	-19.8	1.02.1956		
Lüchow	18	1006.1	Schneefall	E	17	1.2	-2.0	4.2	0.2	-0.7	-2	4.3	0.0	1955	14.0	8.02.1990	-21.0	9.02.1986		
Seehausen/Altm.	23	1007.1	bedeckt	E	22	1.1	-2.8	4.0	0.5	-0.4	-2	4.1								
Marnitz	87	1007.2	bedeckt	E	22	-0.2	-1.3	2.3	1.0	-1.1	-2	X								
Neuruppin	39	1008.8	bedeckt	E	26	-0.1	-1.2	3.0	1.4	-0.4	-1	1.3								
Neubrandenburg	80	1010.0	stark bew.	E	22	0.4	-2.3	2.2	1.1	-0.4	-1									
Angermünde	55	1009.9	leicht bew.	E	21	0.0	-0.8	2.9	1.4	-0.4	-2			1951	15.3	8.02.1990	-25.7	9.02.1956		
Lingen	26	999.2	Regen	E	9	3.0	2.8	4.3	1.6	2.3	2	3.5	1	1951	14.3	8.02.1990	-18.6	2.02.1956		
Münst.-Osn./Flugh.	52	999.5	stark bew.	E	11	3.7	2.6	4.3	2.0	2.8	2	2.4	2							
Osnabrück	97	1000.0	stark bew.	E	9	3.0	2.3	3.6	1.6	2.2	2	3.5	1	1952	15.3	8.02.1990	-19.4	1.02.1956		
Bad Salzuflen	139	1000.8	bedeckt	SE	4	3.4	2.1	4.4	2.1	2.2	1	4.6	0.8	1935	15.3	8.02.1990	-20.5	2.02.1942		
Hannover/Flugh.	59	1002.5	Sprühregen	E	22	0.8	-0.7	4.3	1.0	0.8	-0	6.1	0.4	1936	15.8	8.02.1990	-21.5	1.02.1956		
Braunschweig	88	1004.0	Sprühregen	E	17	0.7	-0.3	4.3	0.9	0.6	0	5.7	0.3	1891	16.5	10.02.1899	-23.2	2.02.1956		
Gardelegen	48	1005.4	Schneefall	E	18	0.9	-2.9	4.8	0.3	-1.8	-2	4.6	0.0							
Magdeburg	84	1005.3	bedeckt	E	17	1.4	-2.5	5.9	0.7	-0.7	-2	6.4		1947	15.7	8.02.1990	-24.4	2.02.1956		
Potsdam	99	1008.0	stark bew.	E	18	-0.4	-2.7	2.9	-0.7	-2.7	-6	3.0		1893	17.8	10.02.1899	-20.6	10.02.1929		
Berlin-Temp.	49	1008.8	leicht bew.	E	13	-0.1	-2.2	4.0	1.4	-1.4	-5	3.2		1876	16.1	8.02.1990	-25.4	10.02.1929		
Lindenberg	112	1008.6	leicht bew.	E	13	-1.8	-2.8	4.1	0.9	-2.0	-2	3.2		1947	15.9	8.02.1990	-25.6	9.02.1956		
Manschnow	16	1009.3	leicht bew.	E	17	-1.0	-1.9	3.7	1.8	-1.4	-3	0.3								
Düsseldorf/Flugh.	41	999.0	stark bew.	SSE	17	5.9	4.4	6.0	3.7	4.4	4	2.7	3	1970	15.7	8.02.1990	-15.4	9.02.1986		
Bocholt	24	998.3	stark bew.	SE	5	4.2	3.5	4.8	2.8	4.0	3	2.2	2	1947	14.9	8.02.1990	-17.8	2.02.1956		
Essen	161	998.9	stark bew.	SSE	11	5.4	4.3	5.2	3.7	4.9	4	2.7	2	1935	14.8	8.02.1990	-17.6	1.02.1956		
Luedenscheid	392	999.5	stark bew.	ESE	8	3.3	3.2	3.0	1.7	1.6	1	2.6	2							
Kahler Asten	859	-	Sprühregen	SSE	18	0.0	0.0	-1.7	-2.4	-2.2	-2	2.5	2	20	1955	11.3	4.02.1993	-26.0	1.02.1956	
Bad Lippspringe	158	1000.4	stark bew.	ESE	26	3.6	2.6	3.9	1.8	2.1	1	4.3	1	1951	15.3	8.02.1990	-20.2	9.02.1986		
Kassel	233	1001.9	stark bew.	SE	2	2.7	1.8	4.9	2.0	2.2	1	2.7	3	1951	13.7	8.02.1990	-20.4	1.02.1956		
Göttingen	171	1002.4	Regen	ESE	28	2.2	0.5	4.7	2.1	1.7	1	5.5	3	1947	14.5	8.02.1990	-23.7	6.02.1963		
Leinefelde	356	1003.1	Regen	E	13	0.4	0.0	3.5	0.6	0.0	-0	4.9	2	1957	13.2	8.02.1990	-20.9	9.02.1986		
Braunlage	610	1003.5	gef. Regen	NE	8	-0.6	-1.5	1.8	-2.1	-2.3	-4	7.1	1	17	1936	13.6	2.02.1955	-25.6	1.02.1956	
Brocken	1153	-	gef. Regen	S	39	-1.2	-1.4	-1.9	-4.0	-4.9	-5	7.1	1	165	1951	10.1	6.02.1990	-28.4	1.02.1956	
Artern	166	1004.3	Regen	ENE	13	0.5	0.0	5.4	1.9	0.0	-1	5.0	0.9	1954	16.7	8.02.1990	-22.6	2.02.1956		
Leipzig/Flugh.	141	1004.8	stark bew.	E	21	0.8	-1.5	5.1	1.8	0.3	-1	3.8		1951	16.9	8.02.1990	-22.9	10.02.1956		
Wittenberg	106	1006.4	Schneefall	E	17	0.8	-3.1	7.1	0.9	-0.6	-2	6.0	0.0	1951	17.1	8.02.1990	-24.6	2.02.1956		
Oschatz	152	1005.2	bedeckt	ENE	11	0.9	-1.0	5.2	1.1	-0.1	-3	4.4								
Dresden/Flugh.	230	1005.9	stark bew.	ESE	21	1.2	-2.5	4.5	0.6	-1.6	-4	0.3		1917	16.7	8.02.1990	-27.0	9.02.1956		
Doberlug-Kir.	99	1006.8	bedeckt	E	21	0.9	-2.6	5.2	-0.2	-2.7	-6	7.4		1951	16.8	8.02.1990	-28.4	9.02.1956		
Cottbus	69	1008.3	stark bew.	E	13	-0.7	-3.3	5.3	0.5	-2.3	-5	5.7		1951	18.1	8.02.1990	-27.6	9.02.1956		
Görlitz	238	1007.8	stark bew.	E	11	-0.6	-3.7	4.4	0.2	-2.5	-6	3.0		1951	15.0	6.02.1990	-30.8	9.02.1956		
Aachen	205	997.0	Regen	E	4	6.5	5.4	5.1	5.1	5.1	5	0.8	2	1891	20.4	10.02.1899	-20.2	7.02.1895		
Nürnberg	629	999.5	in Wolken	ESE	11	1.2	1.2	-0.2	-0.5	-0.2	1	3	3	1947	11.7	2.02.1957	-22.8	1.02.1956		
Köln-Bonn/Flugh.	99	998.8	stark bew.	E	17	5.1	4.0	4.7	2.9	3.6	3	0.9	8	1958	16.2	8.02.1990	-19.2	2.02.1963		
Bendorf	132	999.2	Regen	E	5	4.7	4.7	3.5	3.2	3.5	3	4	4	1951	16.3	8.02.1990	-20.6	2.02.1956		
Bad Marienberg	555	1000.6	Regen	SE	13	1.9	1.7	0.1	-0.5	0.1	0	0.4	6	Re	1963	11.9	8.02.1990	-19.7	9.02.1986	
Gießen	195	1001.4	stark bew.	NNE	4	3.0	2.5	3.5	1.8	1.5	2	1.1	6	1939	14.7	6.02.1966	-20.2	1.02.1956		
Bad Hersfeld	225	1002.2	stark bew.	NNE	8	3.0	2.1	4.2	2.2	2.3	2	1.5	2	1949	15.0	6.02.1966	-21.1	6.02.1963		
Wasserkuppe	925	-	bedeckt	SE	21	1.2	0.5	1.8	-1.8	-2.2										