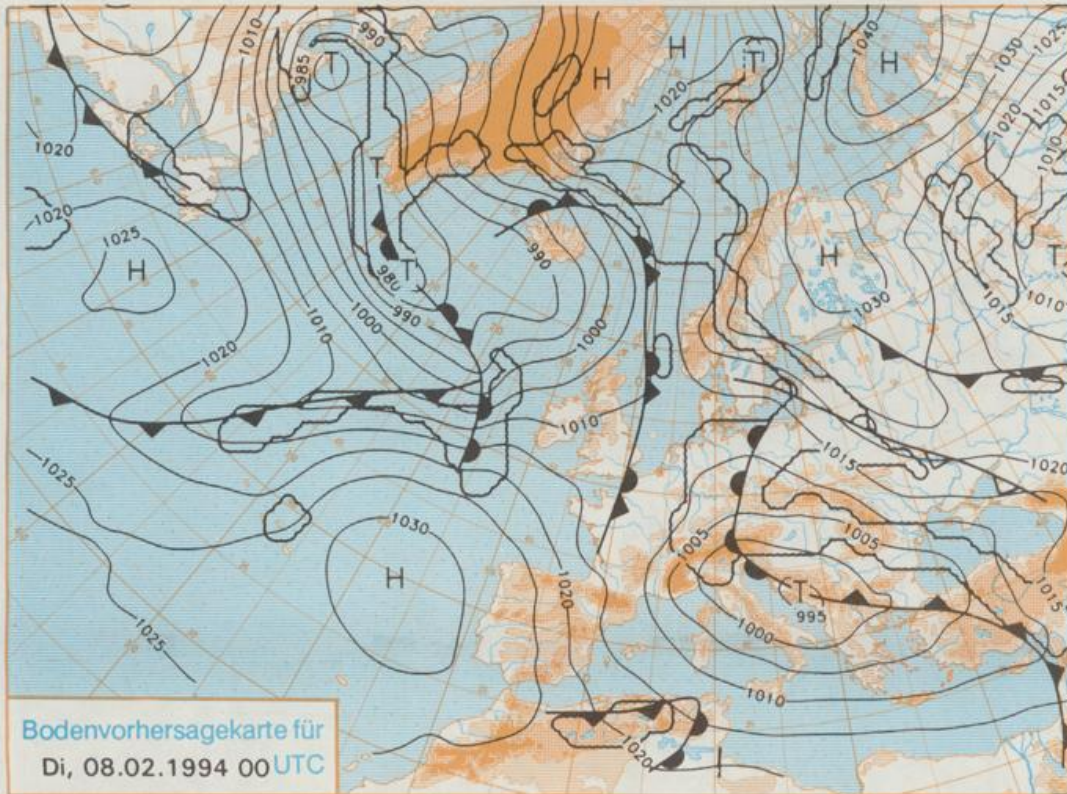


Erscheint täglich
Nur PostbezugDruck und Verlag: Deutscher Wetterdienst, Zentralamt
Frankfurter Straße 135, 63067 Offenbach am Main
Postanschrift: 63004 (Postfach), Telefon: (069) 80 62-2283
Telex: (069) 4152871, Telefax: (069) 80 62-2484
Postgirokonto Frankfurt: BLZ 500 100 60, KfNr. 490 31-606

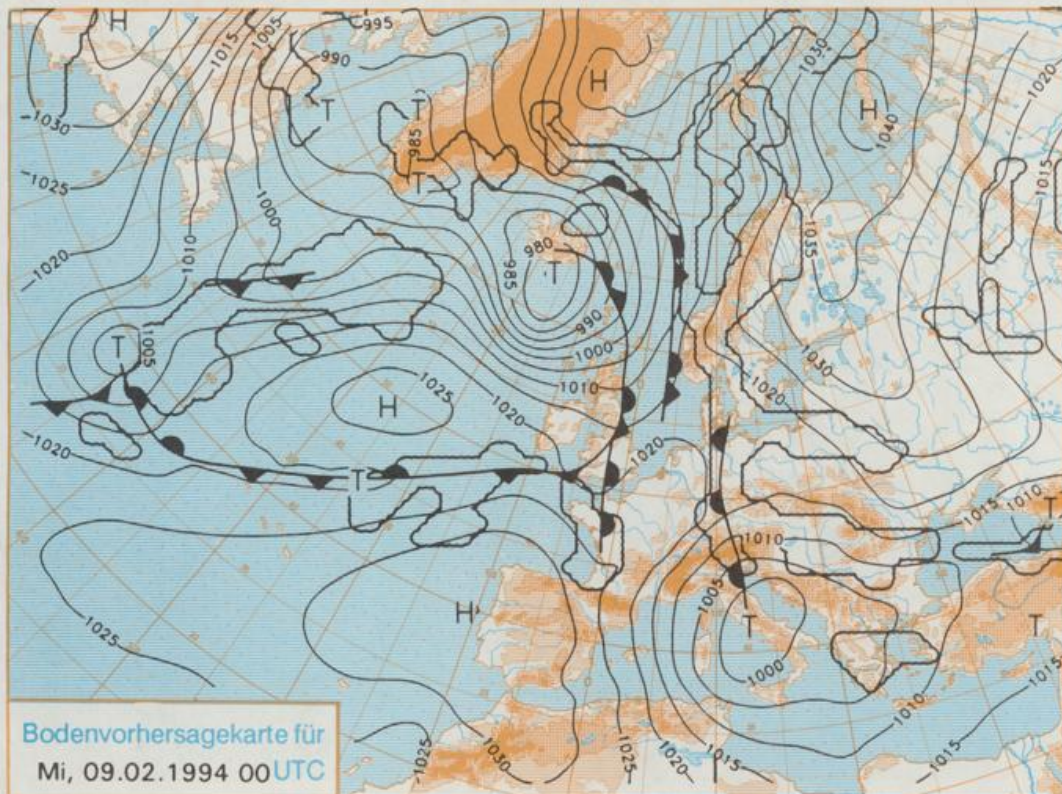
Jahrgang 1994

Sonntag, den 06. Februar

Nummer 37



Stereographische Projektion 1 : 60 000 000 60°N



Deutschland-Vorhersage für Dienstag, 08.02.1994

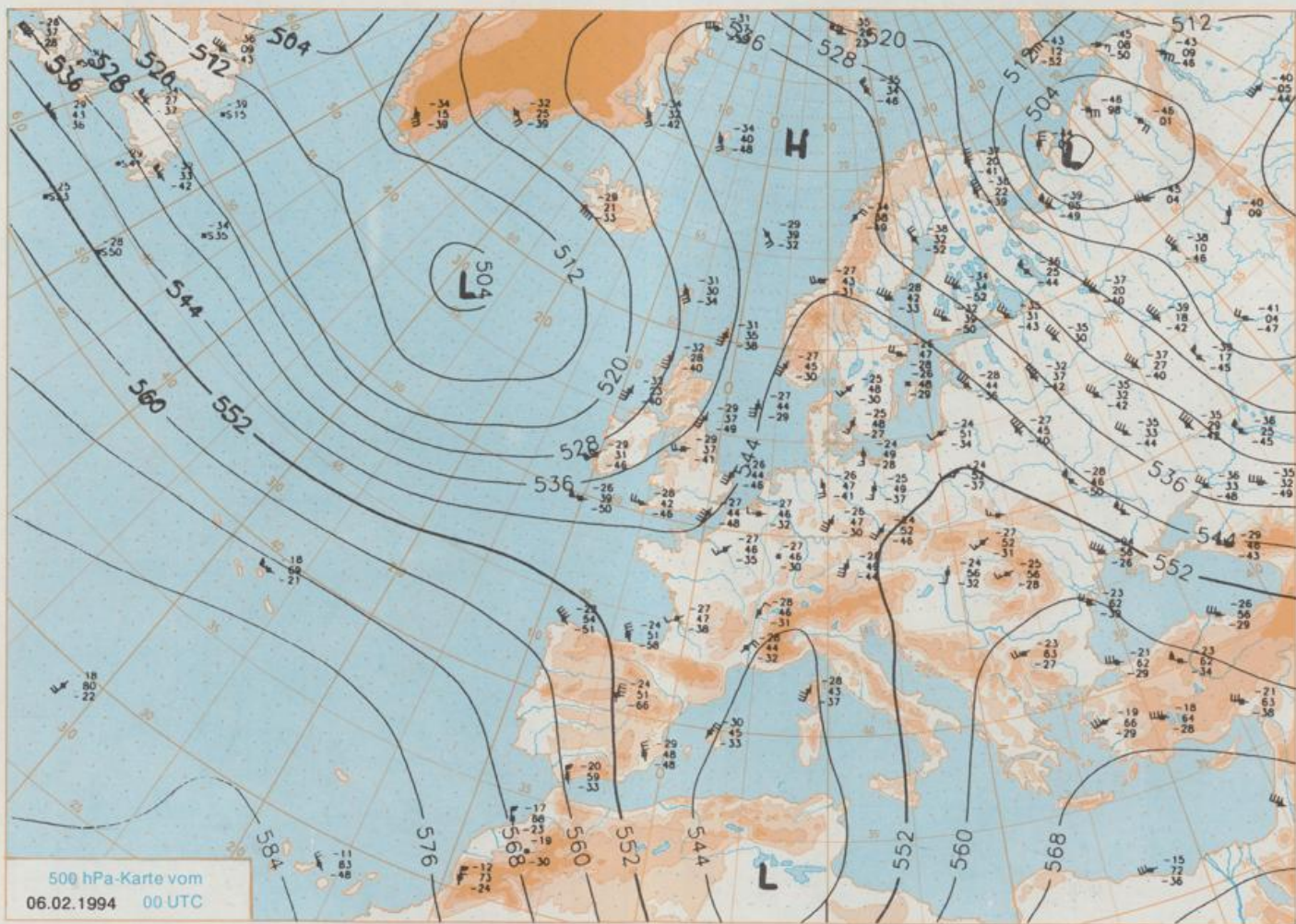
Am Sonntag 00 UTC liegt Deutschland zwischen einem kräftigen Tiefdruckgebiet südwestlich von Island und einem Hoch über Rußland sowie tiefem Druck über Sizilien unter schwachen Luftdruckgegensätzen. An dieser Situation ändert sich auch in den nächsten Tagen nicht viel. Die Warmfront des Tiefs über Italien kommt zwar nach Deutschland voran, schwächt sich dabei aber ab. Auch die Fronten des Islandtiefs verlagern sich unter Auflösung nach Frankreich.

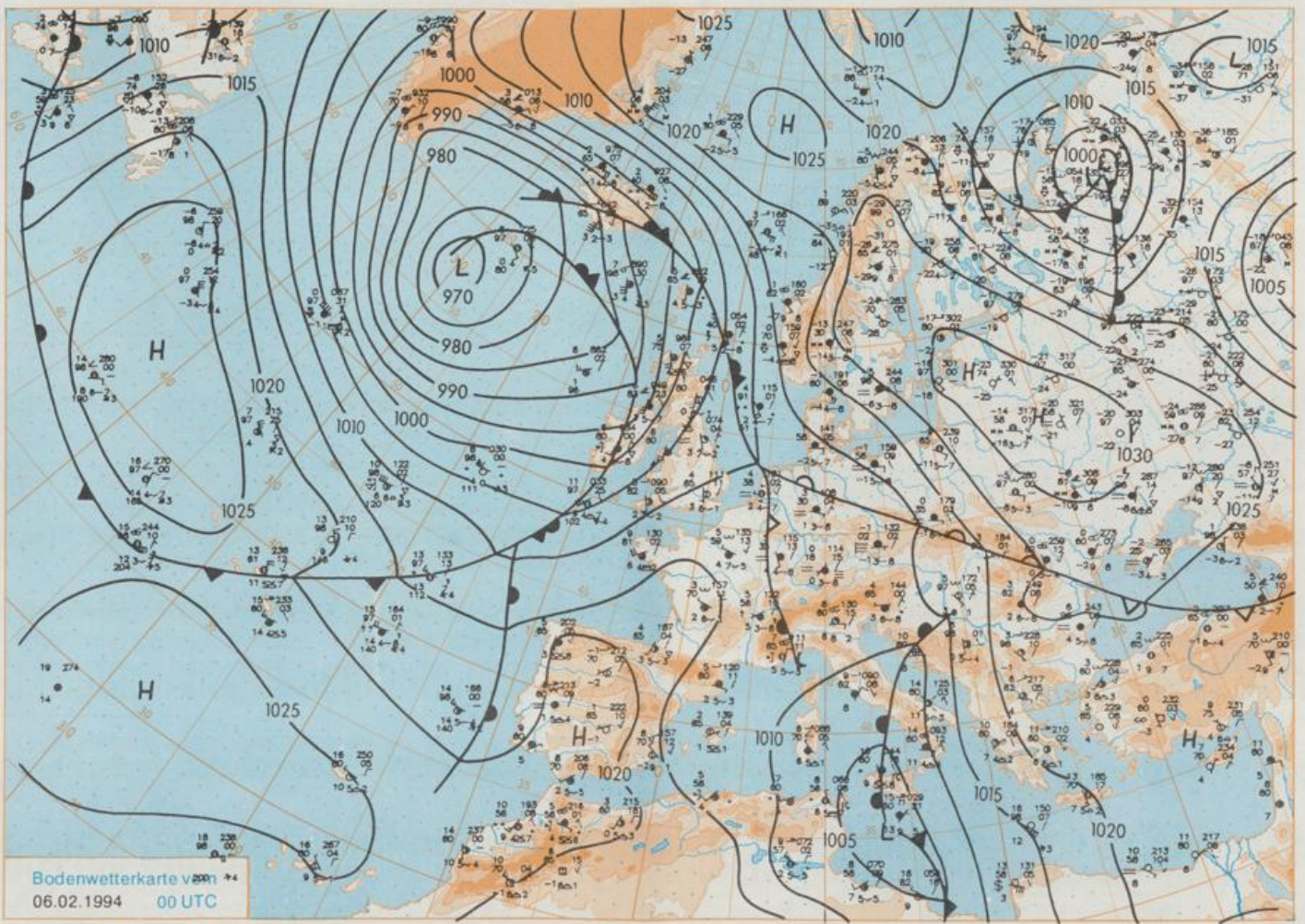
Überwiegend stark bewölkt, vor allem in Flußniederungen auch länger andauernder Nebel oder gelegentlich etwas Sprühregen. Tiefsttemperaturen minus 2 bis plus 2 Grad C. Höchsttemperaturen Null bis 5 Grad C. Schwachwindig.

Weitere Aussichten für
Mittwoch, 09.02.1994

Wenig Änderung.

Schutzgebühr monatlich DM 26.-
einschließlich Versandkosten,
Einzelpreis DM 1,20
zuzüglich Versandkosten





Stereographische Projektion 1 : 30 000 000 60°N

Wettermeldungen von Sonntag, dem 6. Februar 1994 06 UTC

Station	Ber.- höhe (m)	Luftdr. red.NN (hPa)	Wetter	Wind	Temperaturen (Grad C)						Sonne Vort. Std.	RR 24h mm	Schnee höhe cm	Extremwerte der Lufttemperatur in der Dekade vom 1.02. bis 10.02.				
					km/h	Luft 2 m	Tau- punkt	Max	Mittel Vortag	Min 2 m				Nacht 5 cm	seit	Tmax Datum	Tmin Datum	Datum
Helgoland	28	1012.3	stark bew.	ESE	30	2.3	0.1	2.3	2.0	1.9	2			1953	10.7	8.02.1990	-10.0	1.02.1956
List / Sylt	9	1013.1	stark bew.	ESE	26	0.8	-1.5	1.5	1.2	0.7	0	0.0		1937	10.4	8.02.1990	-18.0	10.02.1940
Schleswig	48	1013.6	stark bew.	E	17	0.1	-1.7	1.1	0.6	0.0	0	0.0		1947	12.5	8.02.1990	-17.2	2.02.1954
Kiel	31	1013.6	stark bew.	E	9	0.0	-2.5	1.0	0.7	0.0	0			1940	14.2	8.02.1990	-19.6	10.02.1940
Arkona	42	1015.4	stark bew.	ESE	24	-0.6	-2.8	0.7	-0.2	-0.8	-1			1951	12.8	8.02.1990	-18.9	1.02.1954
Norderney	16	1011.9	bedeckt	SE	9	1.2	-0.7	1.9	1.4	1.0	1	0.1		1947	12.5	8.02.1990	-14.3	1.02.1954
Bremerhaven	11	1012.4	stark bew.	E	8	1.5	-0.8	2.1	1.6	1.4	1			1949	14.0	8.02.1990	-15.8	1.02.1954
Cuxhaven	12	1012.3	stark bew.	ESE	22	1.5	-0.5	2.0	1.6	1.4	1	0.6		1946	12.8	8.02.1990	-12.9	8.02.1947
Hamburg/Flugh.	16	1013.1	stark bew.	ESE	11	1.1	-2.3	2.2	1.5	1.0	1			1891	14.9	8.02.1990	-24.6	10.02.1940
Lübeck	15	1013.2	stark bew.	E	9	0.3	-1.8	2.3	0.8	0.3	0	0.5		1890	15.6	10.02.1899	-27.2	4.02.1912
Boltenhagen	17	1013.0	bedeckt	ESE	22	0.2	-2.4	1.7	0.9	0.1	0	1.0		1951	14.7	8.02.1990	-18.6	1.02.1954
Schwerin	67	1013.5	bedeckt	E	11	-0.1	-3.0	2.7	0.8	-0.1	0	2.2		1947	14.5	8.02.1990	-18.7	1.02.1956
Warnemünde	10	1014.3	bedeckt	ESE	11	-0.2	-3.0	1.8	0.6	-0.5	-1	2.8		1951	14.1	8.02.1990	-18.1	6.02.1963
Teterow	50	1013.4	bedeckt	E	9	-0.7	-3.0	2.0	-0.2	-0.8	-2	1.9		1947	13.7	8.02.1990	-20.6	1.02.1956
Barth	7	1014.9	bedeckt	ESE	9	-0.5	-2.8	0.9	0.1	-0.7	-2	2.4		1951	14.6	8.02.1990	-23.1	9.02.1986
Greifswald	6	1014.6	bedeckt	E	8	-0.7	-3.7	1.4	0.2	-1.0	-2	0.5		1951	15.2	8.02.1990	-25.5	9.02.1956
Ueckermünde	7	1014.8	bedeckt	E	11	-0.6	-3.1	2.5	0.1	-0.8	-1	1.0		1947	13.0	8.02.1990	-16.9	5.02.1963
Emden	12	1011.4	bedeckt	E	11	1.3	0.4	2.4	1.6	0.8	1	0.3		1890	16.7	10.02.1899	-20.2	5.02.1941
Bremer/Flugh.	5	1011.7	bedeckt	ESE	13	1.5	-1.2	2.1	1.6	1.5	1			1948	15.3	8.02.1990	-22.3	8.02.1953
Sothau	78	1012.4	bedeckt	ESE	9	0.5	-1.3	1.2	0.8	0.5	0			1951	15.2	8.02.1990	-19.8	1.02.1956
Boizenburg	46	1013.1	bedeckt	ESE	15	0.2	-2.0	1.3	0.7	0.2	0			1955	14.0	8.02.1990	-21.0	9.02.1986
Lüchow	18	1012.8	bedeckt	E	5	0.7	-1.1	2.5	1.2	0.7	1			1947	15.7	8.02.1990	-24.4	2.02.1956
Seehausen/Alt.	23	1013.2	stark bew.	E	9	0.5	-1.8	2.4	1.3	0.5	0	0.7		1893	17.8	10.02.1899	-26.0	10.02.1929
Marnitz	87	1012.7	bedeckt	E	8	-0.3	-1.9	2.1	0.6	-0.3	-1	X		1876	16.1	8.02.1990	-25.4	10.02.1929
Neuruppin	39	1012.7	bedeckt	E	13	0.3	-2.1	2.8	1.2	0.3	0	2.5	0.0	1947	15.9	8.02.1990	-25.6	9.02.1956
Neubrandenburg	80	1014.1	stark bew.	E	13	-0.9	-3.2	1.6	-0.2	-0.9	-1	0.7		1951	15.3	8.02.1990	-25.7	9.02.1956
Angermünde	55	1013.7	stark bew.	E	13	-0.3	-1.9	2.8	0.4	-0.4	-1	3.4		1951	14.3	8.02.1990	-18.6	2.02.1956
Lingen	26	1010.7	Regen	SSE	2	1.8	1.1	3.2	2.2	1.8	1	0.3		1952	15.3	8.02.1990	-19.4	1.02.1956
Münst.-Osn./Flugh.	52	1010.9	stark bew.	W	2	2.3	1.1	4.0	3.0	2.3	2	1.4	0.0	1935	15.3	8.02.1990	-20.5	2.02.1942
Osnabrück	97	1011.1	still	W	2	2.2	1.0	3.3	2.0	1.5	1	0.0		1936	15.8	8.02.1990	-21.5	1.02.1956
Bad Salzungen	139	1011.3	bedeckt	S	4	2.4	1.0	2.6	1.4	1.2	1			1891	16.5	10.02.1899	-23.2	2.02.1956
Hannover/Flugh.	59	1011.0	bedeckt	ESE	13	1.6	-1.5	1.6	1.3	1.3	1			1947	15.7	8.02.1990	-24.4	2.02.1956
Braunschweig	88	1012.2	bedeckt	ESE	5	1.1	-0.9	1.5	1.1	1.1	1			1951	16.1	8.02.1990	-25.4	10.02.1929
Gardelegen	48	1012.6	bedeckt	ENE	4	0.7	-1.4	2.1	1.2	0.7	1			1951	16.9	8.02.1990	-22.9	10.02.1956
Magdeburg	84	1012.5	bedeckt	E	4	1.1	-1.7	1.9	1.3	1.1	1			1951	16.9	8.02.1990	-22.9	10.02.1956
Potsdam	99	1013.0	stark bew.	E	9	0.5	-1.9	2.0	0.9	0.5	0			1951	17.1	8.02.1990	-24.6	2.02.1956
Berlin-Temp.	49	1013.2	stark bew.	ENE	9	0.4	-2.0	2.7	1.1	0.4	0	2.3		1951	16.9	8.02.1990	-22.9	10.02.1956
Lindenberg	112	1012.6	stark bew.	E	9	0.5	-1.3	1.4	0.5	0.4	0	2.3		1951	15.9	8.02.1990	-25.6	9.02.1956
Manschnow	16	1013.0	stark bew.	ENE	9	0.3	-1.9	2.5	0.5	0.2	0	1.4		1970	15.7	8.02.1990	-15.4	9.02.1986
Düsseldorf/Flugh.	41	1011.9	Regen	S	11	4.1	2.4	7.2	5.0	3.9	3	1.0	0.5	1947	14.9	8.02.1990	-17.8	2.02.1956
Bocholt	24	1011.1	Regen	still	8	3.1	1.9	5.2	4.2	3.1	3	0.0		1935	14.8	8.02.1990	-17.6	1.02.1956
Essen	161	1011.5	Sprühregen	SW	8	3.5	1.7	5.9	4.1	3.2	3	1.4	0.0	1951	15.3	8.02.1990	-20.2	9.02.1986
Luedenscheid	392	1011.5	Schneereg.	WNW	2	1.2	0.3	3.8	2.1	0.8	1	3.5	0.0	1951	15.3	8.02.1990	-20.2	9.02.1986
Kahler Asten	859	-	in Wolken	WNW	4	-2.0	-2.3	-1.4	-1.8	-2.0	-2	0.4		1951	13.7	8.02.1990	-20.4	1.02.1956
Bad Lippspringe	158	1011.7	bedeckt	S	5	2.6	1.5	3.1	2.4	2.5	2			1951	13.7	8.02.1990	-20.4	1.02.1956
Kassel	233	1011.9	bedeckt	SSW	5	2.0	0.8	4.0	2.9	2.0	2			1947	14.5	8.02.1990	-23.7	6.02.1963
Göttingen	171	1012.1	bedeckt	E	11	1.8	-0.3	2.8	2.1	1.5	1			1957	13.2	8.02.1990	-20.9	9.02.1986
Leinefelde	356	1012.3	bedeckt	SSE	8	0.0	-0.9	0.5	0.0	-0.3	-1			1936	13.6	2.02.1955	-25.6	1.02.1956
Braunlage	610	1012.0	gef. Nebel	still	-	-1.4	-2.2	-1.7	-2.2	-2.5	-2			1951	10.1	6.02.1990	-28.4	1.02.1956
Brocken	1153	-	leicht bew.	WSW	17	0.6	-0.0	-0.6	-3.4	-4.0	-4	0.6		1954	16.7	8.02.1990	-22.6	2.02.1956
Artern	166	1012.6	stark bew.	NE	5	0.5	-0.6	2.3	1.0	0.4	0			1951	16.9	8.02.1990	-22.9	10.02.1956
Leipzig/Flugh.	141	1012.7	bedeckt	still	5	0.7	-0.9	3.0	1.2	0.6	0	0.3		1951	17.1	8.02.1990	-24.6	2.02.1956
Wittenberg	106	1012.6	bedeckt	ENE	5	0.8	-1.3	1.5	1.0	0.8	1			1917	16.7	8.02.1990	-27.0	9.02.1956
Oschatz	152	1012.5	bedeckt	still	-	-0.5	-0.6	2.4	1.2	-1.5	-4	0.0		1951	16.8	8.02.1990	-28.4	9.02.1956
Dresden/Flugh.	230	1012.8	leicht bew.	S	2	-1.3	-2.1	2.1	0.9	-2.6	-5			1951	18.1	8.02.1990	-27.6	9.02.1956
Dorblug-Kir.	99	1012.9	bedeckt	still	-	-1.6	-2.0	1.9	1.2	-2.4	-6			1951	18.1	8.02.1990	-27.6	9.02.1956
Cottbus	69	1013.1	bedeckt	ESE	9	0.1	-1.5	2.1	1.2	0.1	0			1951	15.0	6.02.1990	-30.8	9.02.1956
Görlitz	238	1013.2	Nebel	ENE	4	-1.7	-2.3	0.5	0.2	-1.7	-2			1891	20.4	10.02.1899	-20.2	7.02.1895
Aachen	205	1011.7	Sprühregen	W	5	4.8	4.7	8.4	5.0	3.2	1	3.1	0.2	1947	11.7	2.02.1957	-22.8	1.02.1956
Nürnberg	629	1011.7	Sprühregen	WNW	9	2.4	2.4	1.1	0.7	0.5	1	0.7		1958	16.2	8.02.1990	-19.2	2.02.1963
Köln-Bonn/Flugh.	99	1011.6	Regen	E	4	3.0	1.8	4.6	3.9	3.0	3	0.3		1951	16.3	8.02.1990	-20.6	2.02.1956
Bendorf	132	1011.9	Sprühregen	still	4	3.6	3.4	4.0	3.6	3.4	3	0.0		1963	11.9	8.02.1990	-19.7	9.02.1986
Bad Marienberg	555	1011.8	Regen	NNW	4	0.3	0.1	0.3	-0.1	-0.1	0	0.3		1939	14.7	6.02.1966	-20.2	1.02.1956
Gießen	195	1012.1	bedeckt	ENE	2	2.6	1.7	4.0	3.2	2.6	2	0.5		1949	15.0	6.02.1966	-21.1	6.02.1963
Bad Hersfeld	225	1011.9	bedeckt	S	4	1.8	0.8	4.2	2.6	1.8	1			1936	12.0	4.02.1993	-26.3	1.02