

Erscheint täglich
Nur Postbezug

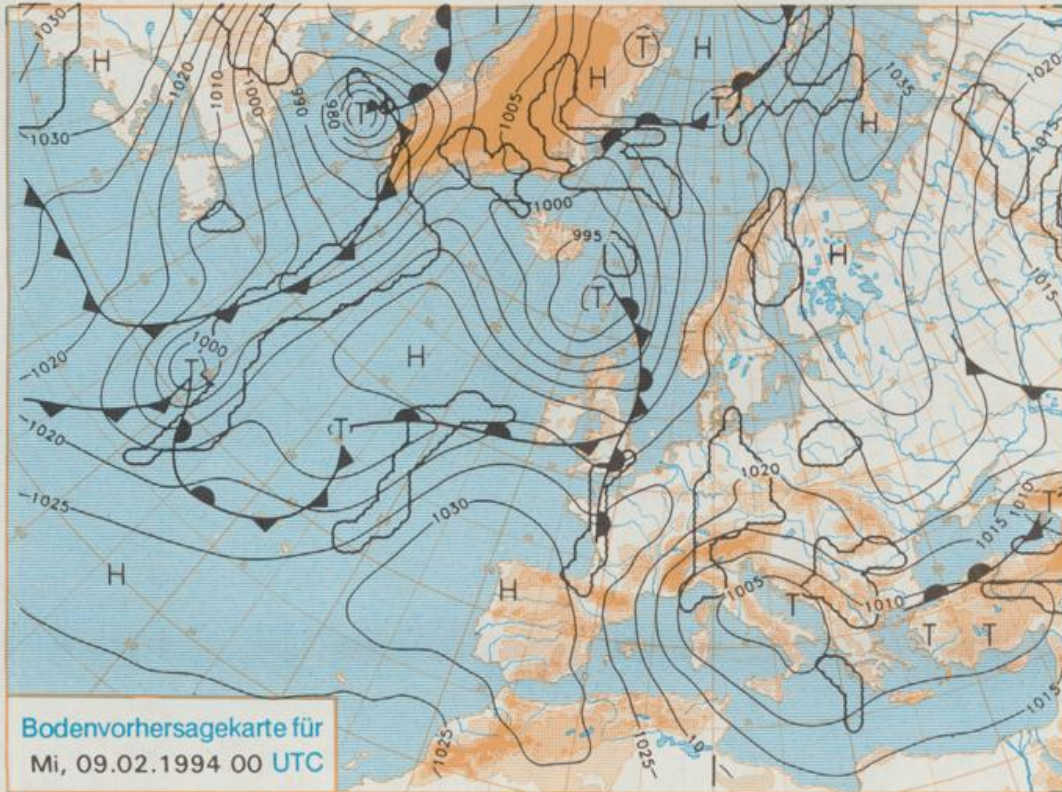
Druck und Verlag: Deutscher Wetterdienst, Zentralamt
Frankfurter Straße 135, 63067 Offenbach am Main
Postanschrift: 63004 (Postfach), Telefon: (069) 80 62-2283
Telex: (069) 4152871, Telefax: (069) 80 62-2484
Postgirokonto Frankfurt: BLZ 500 100 60, KINr. 490 31-606

Schutzgebühr monatlich DM 23,-
einschließlich Versandkosten,
Einzelpreis 3 DM
Zuzüglich Versandkosten

Jahrgang 1994

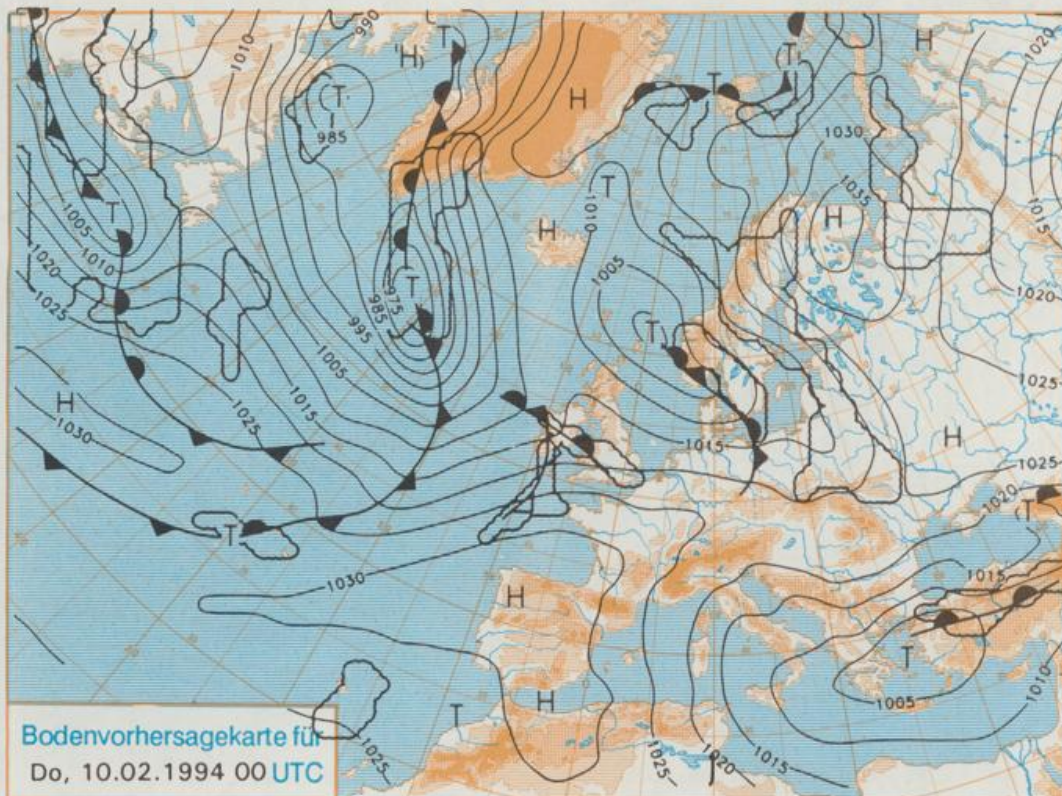
Montag, den 07. Februar

Nummer 38



Bodenvorhersagekarte für
Mi, 09.02.1994 00 UTC

Stereographische Projektion 1 : 60 000 000 60°N



Bodenvorhersagekarte für
Do, 10.02.1994 00 UTC

Deutschland-Vorhersage für Mittwoch, 09.02.1994

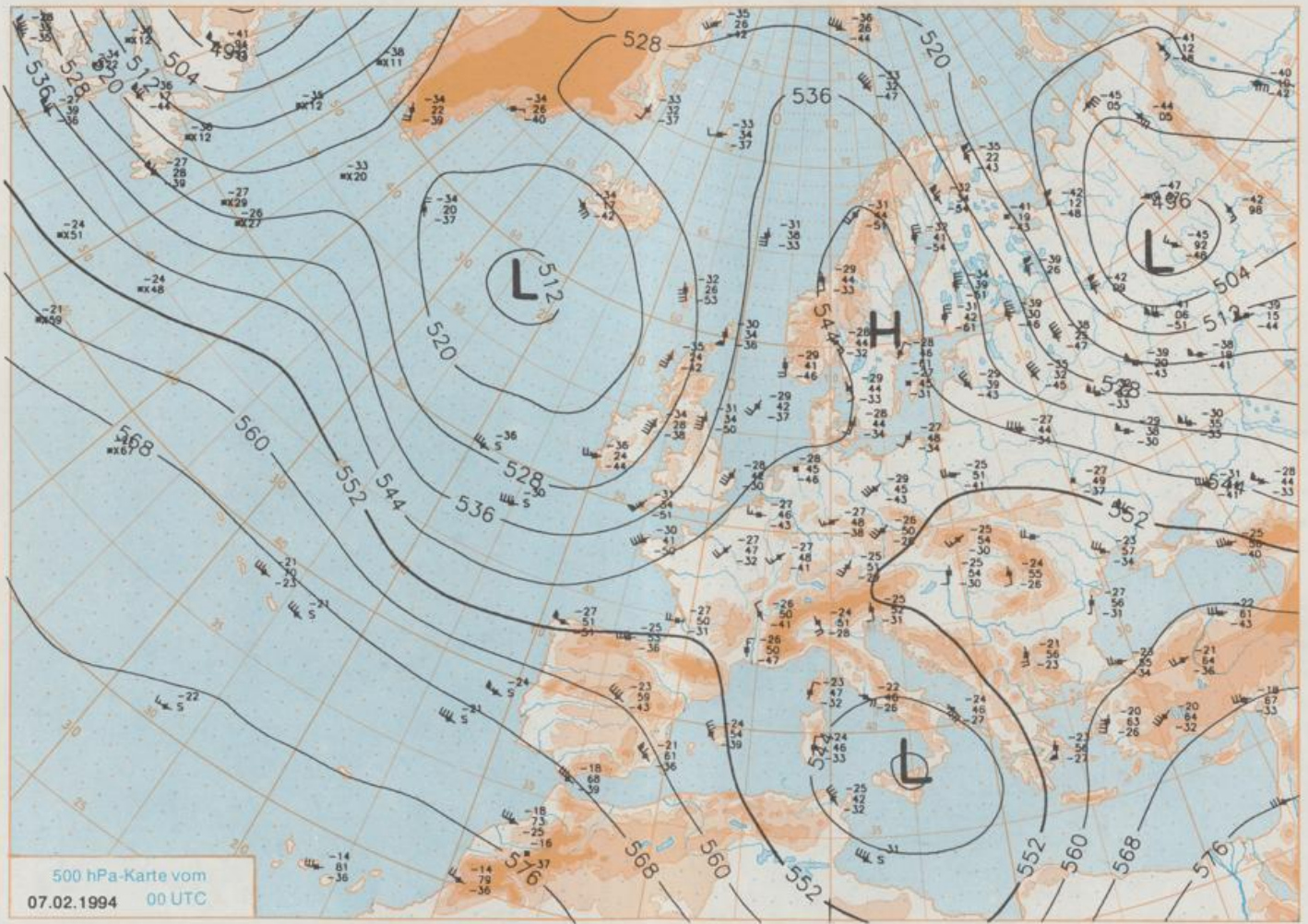
Das Zentraltief südlich von Island wird durch von Westen heranziehende Tiefs immer wieder regeneriert. Es verlagert allerdings seinen Schwerpunkt bis Donnerstag 00 UTC zur nördlichen Nordsee. Seine Ausläufer schwenken im Laufe des Mittwochs über große Teile Deutschlands hinweg und führen verhältnismäßig kalte Meeresluft heran.


Von kurzzeitigen Wolkenauflöckerungen abgesehen, überwiegend bedeckt und zeitweise Niederschlag, Schneefallgrenze zwischen 300 und 600 m. Frühtemperaturen Null bis 3 Grad, Tageshöchstwerte 1 bis 5 Grad C. Schwacher bis mäßiger, im Norden zeitweise frischer Wind auf Südwest drehend.

Weitere Aussichten für Donnerstag, 10.02.1994

Wechselhaft, vor allem im Norden noch Schauer, wenig Temperaturänderung.

Schutzgebühr monatlich DM 28,-
einschließlich Versandkosten,
Einzelpreis DM 1,20
zuzüglich Versandkosten





Stereographische Projektion 1 : 30 000 000 60°N

Wettermeldungen von Montag, dem 7. Februar 1994 06 UTC

Station	Bar.-höhe (m)	Luftdr. red.NN (hPa)	Wetter	Wind km/h	Temperatur (Grad C)					Sonne Vort. Std.	RR 24h mm	Schnee höhe cm	Extremwerte der Lufttemperatur in der Dekade vom 1.02. bis 10.02.					
					Luft 2 m	Taufpunkt	Max		Mittel				Nacht 2 m	Tmax	Datum	Tmin	Datum	
							Vortag	2 m	5 cm									2 m
Helgoland	8	1014.9	bedeckt	SE 15	2.8	1.4	2.4	2.3	2.4	2	0.0	0.0	1953	10.7	8.02.1990	-10.0	1.02.1956	
List / Sylt	29	1015.4	bedeckt	ESE 15	0.7	0.5	1.0	0.9	0.7	0	0.0	0.0	1937	10.4	8.02.1990	-18.0	10.02.1940	
Schleswig	48	1015.9	stark bew.	ESE 8	0.4	-0.3	0.6	0.3	0.2	-0	0.0	0.0	1947	12.5	8.02.1990	-17.2	2.02.1954	
Kiel	31	1015.7	stark bew.	E 4	0.4	-1.0	0.7	0.3	0.2	0	0.0	0.0	1940	14.2	8.02.1990	-19.6	10.02.1940	
Arkona	42	1016.2	Sprühregen	E 20	0.4	-0.8	0.4	0.2	0.3	0	0.0	0.0	1951	12.8	8.02.1990	-18.9	1.02.1954	
Norderney	18	1014.4	stark bew.	ESE 13	1.0	-0.1	2.5	2.0	0.4	-1	0.0	0.0	1947	12.5	8.02.1990	-14.3	1.02.1954	
Bremerhaven	11	1015.2	stark bew.	SE 4	2.0	0.8	2.4	1.8	1.9	2	0.1	0.0	1949	14.0	8.02.1990	-15.8	1.02.1954	
Cuxhaven	12	1015.2	stark bew.	SSW 8	1.5	0.8	1.9	1.6	1.5	1	0.0	0.0	1946	12.8	8.02.1990	-12.9	8.02.1947	
Hamburg/Flugh.	18	1015.6	stark bew.	ESE 8	1.3	0.1	1.7	1.2	1.1	1	0.0	0.0	1891	14.9	8.02.1990	-24.6	10.02.1940	
Lübeck	15	1015.4	bedeckt	E 5	0.3	-0.2	1.3	0.4	0.2	0	0.0	0.0	1890	15.6	10.02.1899	-27.2	4.02.1912	
Boitenhagen	17	1015.2	bedeckt	ENE 9	0.6	-0.4	0.9	0.5	0.1	0	0.0	0.0	1951	14.7	8.02.1990	-18.6	1.02.1954	
Schwenn	67	1015.4	bedeckt	still	0.0	-1.4	0.8	0.4	0.0	-0	0.0	0.0	1947	14.5	8.02.1990	-18.7	1.02.1956	
Warmemünde	10	1016.1	bedeckt	still	0.4	-0.5	0.7	0.3	0.2	-0	0.0	0.0	1951	14.1	8.02.1990	-18.1	6.02.1963	
Teterow	50	1015.3	bedeckt	still	-0.4	-1.1	0.4	-0.2	-0.5	-2	0.0	0.0	1947	13.7	8.02.1990	-20.6	1.02.1956	
Barth	7	1015.9	stark bew.	ENE 8	0.4	0.4	0.6	0.0	0.1	-0	0.0	0.0	1951	14.6	8.02.1990	-23.1	9.02.1986	
Greifswald	6	1015.8	Sprühregen	still	0.1	-0.8	0.6	0.1	0.0	-1	0.0	0.0	1951	15.2	8.02.1990	-25.5	9.02.1956	
Ueckermünde	7	1016.2	bedeckt	still	0.2	-0.7	1.0	0.4	0.1	-0	0.0	0.0	1951	15.2	8.02.1990	-25.5	9.02.1956	
Emden	12	1014.1	stark bew.	ESE 15	1.3	1.1	2.9	2.3	-0.1	-2	0.0	0.0	1947	13.0	8.02.1990	-16.9	5.02.1963	
Bremen/Flugh.	5	1015.1	stark bew.	SE 4	2.0	0.8	2.8	2.2	1.8	1	0.0	0.0	1890	16.7	10.02.1899	-20.2	5.02.1941	
Soltau	78	1015.4	Sprühregen	N 2	1.7	1.6	1.8	1.3	1.4	1	0.0	0.0	1948	15.3	8.02.1990	-22.3	8.02.1953	
Boizenburg	46	1015.7	bedeckt	E 5	0.4	0.0	1.0	0.6	0.3	0	0.0	0.0	1951	15.2	8.02.1990	-19.8	1.02.1956	
Lüchow	18	1015.3	bedeckt	ENE 5	1.2	1.2	1.9	1.3	1.1	1	0.0	0.0	1955	14.0	8.02.1990	-21.0	9.02.1986	
Seehausen/Altm.	23	1015.8	bedeckt	ESE 4	1.0	0.4	1.8	1.2	1.0	1	0.0	0.0	1951	14.5	8.02.1990	-18.7	1.02.1956	
Marnitz	87	1015.0	bedeckt	still	-0.1	-0.4	0.8	0.2	-0.2	-0	0.0	0.0	1951	14.1	8.02.1990	-18.1	6.02.1963	
Neuruppin	39	1015.9	stark bew.	still	0.7	-0.3	1.7	1.1	0.6	0	0.0	0.0	1951	14.1	8.02.1990	-18.1	6.02.1963	
Neubrandenburg	80	1015.8	bedeckt	still	-0.3	-0.9	0.3	-0.3	-0.4	-1	0.0	0.0	1951	15.3	8.02.1990	-25.7	9.02.1956	
Angermünde	55	1015.5	Nebel	still	0.1	0.1	1.1	0.3	0.0	-1	0.0	0.0	1951	15.3	8.02.1990	-25.7	9.02.1956	
Lingen	26	1013.6	wolkenlos	E 8	0.5	0.3	3.8	3.2	0.3	-2	0.8	0.0	1951	14.3	8.02.1990	-18.6	2.02.1956	
Münst.-Osn./Flugh.	52	1014.2	wolkenlos	ESE 8	0.7	0.0	4.4	3.4	0.1	-3	0.4	0.0	1951	14.3	8.02.1990	-18.6	2.02.1956	
Osnabrück	97	1014.9	wolkenlos	ESE 8	-0.2	-1.0	3.6	3.2	-0.2	-3	0.9	0.0	1952	15.3	8.02.1990	-19.4	1.02.1956	
Bad Salzuflen	139	1015.2	wolkenlos	NNE 2	0.3	-0.1	4.0	3.1	0.3	-2	0.1	0.0	1935	15.3	8.02.1990	-20.5	2.02.1942	
Hannover/Flugh.	59	1014.9	bedeckt	S 5	2.3	0.0	3.8	2.7	2.2	2	0.0	0.0	1936	15.8	8.02.1990	-21.5	1.02.1956	
Braunschweig	88	1015.2	Nebel	WNW 2	2.3	2.1	2.9	2.4	2.3	2	0.0	0.0	1891	16.5	10.02.1899	-23.2	2.02.1956	
Gardelegen	48	1015.2	Nebel	still	1.6	1.2	2.7	1.8	1.5	2	0.2	0.0	1947	15.7	8.02.1990	-24.4	2.02.1956	
Magdeburg	84	1015.2	Nebel	WNW 4	2.6	2.0	3.0	2.3	2.5	2	0.0	0.0	1893	17.8	10.02.1899	-26.0	10.02.1929	
Potsdam	99	1015.8	stark bew.	W 4	1.5	0.5	2.5	1.6	1.3	1	0.0	0.0	1876	16.1	8.02.1990	-25.4	10.02.1929	
Berlin-Temp.	49	1015.5	bedeckt	ESE 5	2.5	0.3	2.7	2.0	1.9	1	0.0	0.0	1947	15.9	8.02.1990	-25.6	9.02.1956	
Lindenberg	112	1015.5	Nebel	SSE 4	1.1	0.5	1.6	1.0	0.8	1	0.0	0.0	1947	15.9	8.02.1990	-25.6	9.02.1956	
Manschnow	16	1015.4	bedeckt	still	1.0	0.2	2.4	1.4	1.0	1	0.0	0.0	1970	15.7	8.02.1990	-15.4	9.02.1986	
Düsseldorf/Flugh.	41	1014.5	Nebel	SSE 17	1.4	0.8	6.7	4.9	0.8	-3	0.2	2	1947	14.9	8.02.1990	-17.8	2.02.1956	
Bocholt	24	1013.4	leicht bew.	SSE 8	0.7	0.2	6.0	4.5	0.7	-2	0.3	0.0	1935	14.8	8.02.1990	-17.6	1.02.1956	
Essen	161	1014.1	wolkenlos	S 5	0.2	-0.3	5.1	4.2	0.2	-3	2	0.0	1951	14.8	8.02.1990	-17.6	1.02.1956	
Luedenscheid	392	1015.1	gef. Nebel	ESE 4	-1.9	-1.9	3.3	2.0	-2.5	-3	0.5	0.0	1955	11.3	4.02.1993	-26.0	1.02.1956	
Kahler Asten	859	-	leicht bew.	SSE 5	-3.3	-4.3	0.1	-0.8	-3.3	-9	1	19	1951	15.3	8.02.1990	-20.2	9.02.1986	
Bad Lippspringe	158	1015.2	stark bew.	ENE 4	1.7	0.8	4.3	3.3	1.5	-1	0.1	0.0	1951	13.7	8.02.1990	-20.4	1.02.1956	
Kassel	233	1015.4	stark bew.	still	2.6	2.1	3.7	2.8	2.5	2	0.2	0.0	1947	14.5	8.02.1990	-23.7	6.02.1963	
Göttingen	171	1015.4	bedeckt	ESE 5	2.7	1.1	4.0	3.0	2.6	2	0.2	0.0	1957	13.2	8.02.1990	-20.9	9.02.1986	
Leinefelde	356	1015.2	bedeckt	NW 4	1.4	1.1	2.2	1.5	1.4	1	0.0	0.0	1936	13.6	2.02.1955	-25.6	1.02.1956	
Braunlage	610	1015.0	gef. Sprüher	still	-0.2	-1.0	-0.4	-0.7	-0.5	-0	0.0	16	1951	10.1	6.02.1990	-28.4	1.02.1956	
Brocken	1153	-	leicht bew.	SSW 11	-0.6	-1.3	0.8	-2.0	-2.6	-5	1.7	0.2	1954	16.7	8.02.1990	-22.6	2.02.1956	
Artern	166	1015.4	Nebel	still	2.5	2.2	3.0	2.1	2.4	2	0.0	0.0	1951	16.9	8.02.1990	-22.9	10.02.1956	
Leipzig/Flugh.	141	1015.7	Sprühregen	S 4	2.3	1.5	2.5	2.0	2.2	2	0.0	0.0	1951	17.1	8.02.1990	-24.6	2.02.1956	
Wittenberg	106	1015.2	bedeckt	still	2.0	0.7	2.5	1.8	1.7	1	0.0	0.0	1917	16.7	8.02.1990	-27.0	9.02.1956	
Oschatz	152	1015.3	bedeckt	WSW 4	2.1	0.9	1.5	1.1	1.4	1	0.0	0.0	1951	16.8	8.02.1990	-28.4	9.02.1956	
Resden/Flugh.	230	1015.4	bedeckt	S 5	1.7	0.4	2.0	0.8	1.4	1	0.0	0.0	1951	16.1	8.02.1990	-27.6	9.02.1956	
Doberlug-Kir.	99	1015.6	bedeckt	still	1.5	0.8	2.2	0.8	1.2	1	0.0	0.0	1951	16.8	8.02.1990	-28.4	9.02.1956	
Cottbus	69	1015.7	bedeckt	still	1.6	0.2	2.3	1.2	1.3	1	0.0	0.0	1951	18.1	8.02.1990	-27.6	9.02.1956	
Görlitz	238	1015.9	bedeckt	still	1.3	-0.1	0.8	0.1	0.6	0	0.2	0.0	1951	15.0	6.02.1990	-30.8	9.02.1956	
Aachen	205	1013.3	leicht bew.	S 11	2.1	0.0	6.5	4.0	1.6	-1	0.0	0.0	1891	20.4	10.02.1899	-20.2	7.02.1895	
Nürnberg	629	1015.3	wolkenlos	S 9	-0.5	-1.3	3.4	2.0	-0.5	-3	1	0.0	1947	11.7	2.02.1957	-22.8	1.02.1956	
Köln-Bonn/Flugh.	99	1014.7	bedeckt	ESE 17	0.7	0.3	6.2	4.0	-1.0	-3	3	0.0	1958	16.2	8.02.1990	-19.2	2.02.1963	
Bendorf	132	1015.4	Nebel	SE 8	2.4	2.4	4.9	4.2	2.4	2	2	0.0	1951	16.3	8.02.1990	-20.6	2.02.1956	
Bad Marienberg	555	1015.5	Nebel	SSE 5	-0.2	-0.2	2.2	0.9	-1.3	-3	4	0.0	1963	11.9	8.02.1990	-19.7	9.02.1986	
Giessen	195	1015.6	bedeckt	E 4	2.1	1.9	4.2	3.0	2.1	3	0.4	0.0	1939	14.7	6.02.1966	-20.2	1.02.1956	
Bad Hersfeld	225	1015.3	bedeckt	still	3.1	2.6	4.3	3.3	3.1	3	0.4	0.0	1949	15.0	6.02.1966	-21.1	6.02.1963	
Wasserkuppe	925	-	in Wolken	SE 4	-0.4	-0.4	-0.8	-1.4</										