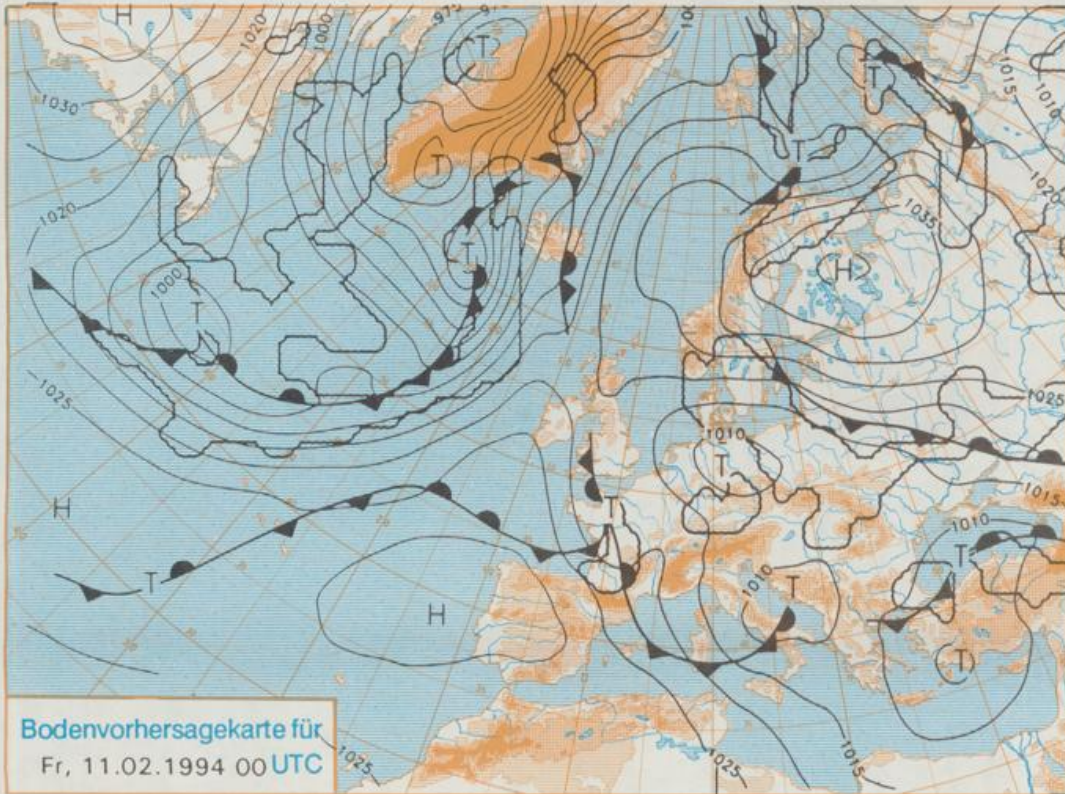


Erscheint täglich  
Nur PostbezugDruck und Verlag: Deutscher Wetterdienst, Zentralamt  
Frankfurter Straße 135, 63067 Offenbach am Main  
Postanschrift: 63004 (Postfach), Telefon: (069) 80 62-2283  
Telex: (069) 4152871, Telefax: (069) 80 62-2484  
Postgirokonto Frankfurt: BLZ 500 100 60, KfNr. 490 31-606Schutzgebühr monatlich DM 2,-  
einschließlich Versandkosten,  
Einzelpreis DM 1,-  
zuzüglich Versandkosten

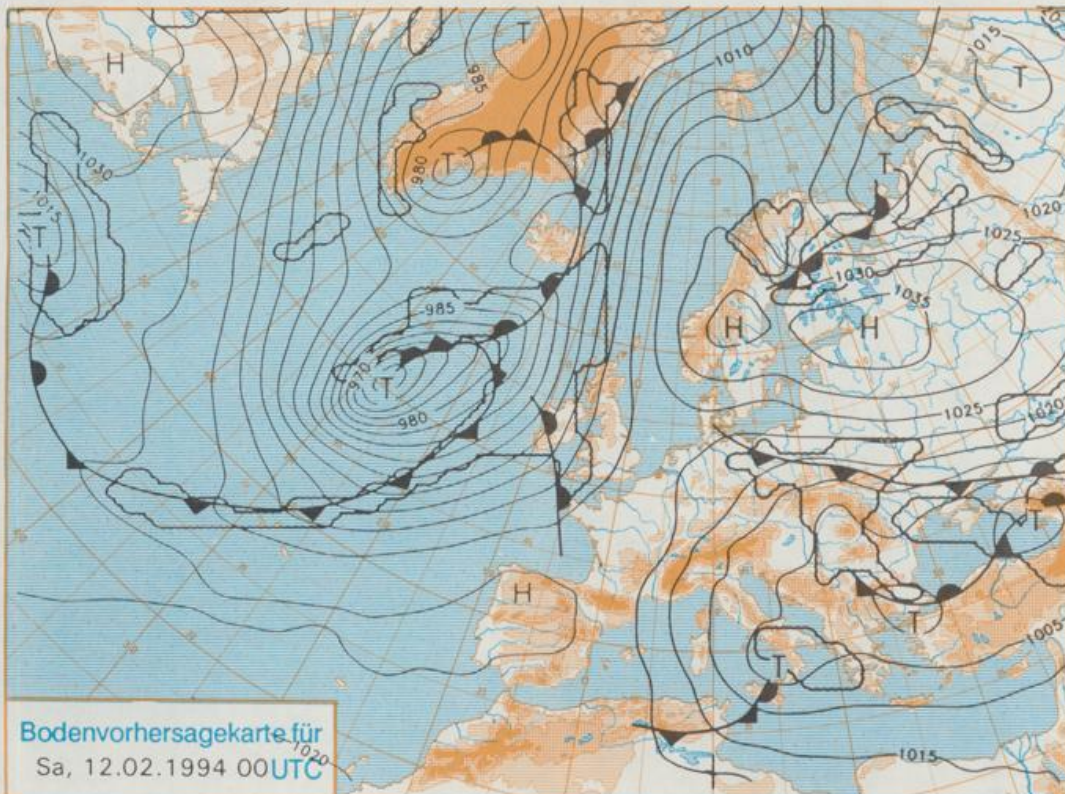
Jahrgang 1994

Mittwoch, den 09. Februar

Nummer 40



Stereographische Projektion 1 : 60 000 000 60°N



## Deutschland-Vorhersage für Freitag, 11.02.1994

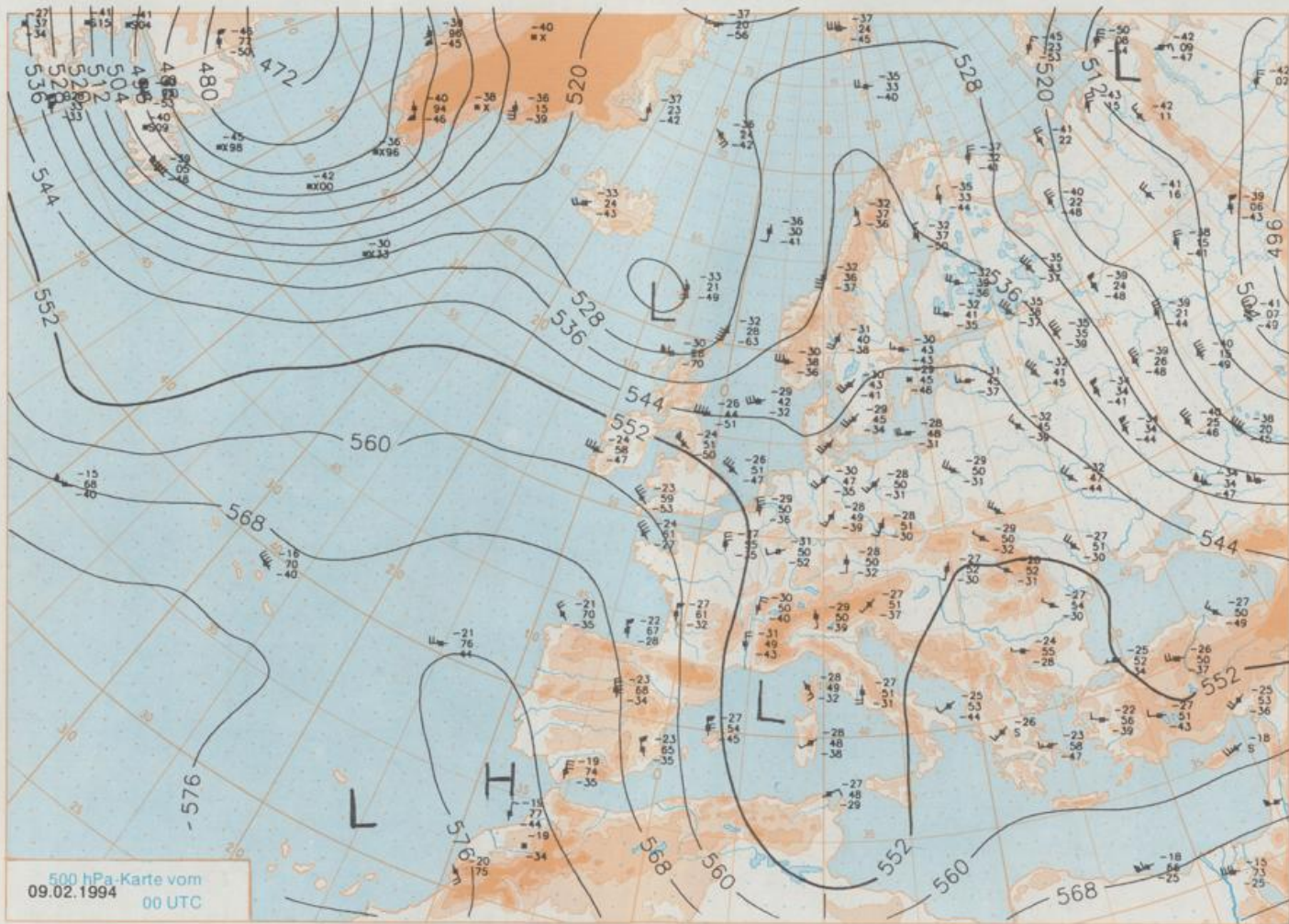
Das Tiefdruckgebiet, dessen Kern am Mittwoch 00 UTC über den Faröerinseln lag, zieht südostwärts und findet sich am Freitag 00 UTC über der Adria wieder. Sein Frontensystem schwenkt über Mitteleuropa hinweg, und rückseitig fließt labil geschichtete, frische Meeresluft von Nordwesten nach Deutschland ein. Im weiteren Verlauf kommt die Kaltluft über dem Baltikum südwestwärts voran.

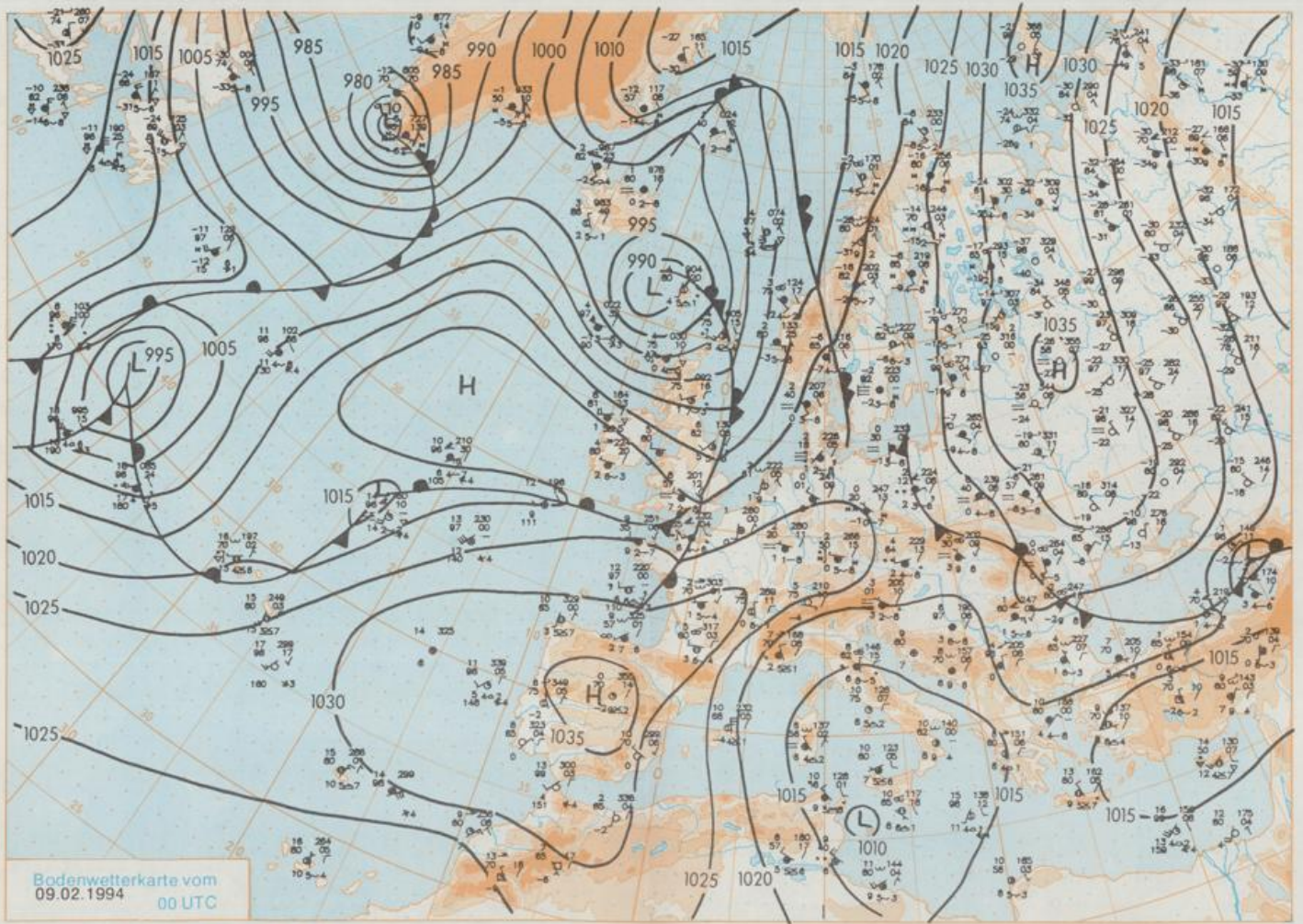
Überwiegend stark bewölkt und am Vormittag vor allem im Stau der Gebirge noch Regen-, Graupel- oder Schneeschauer, im Tagesverlauf abklingend. Tiefstwerte um den Gefrierpunkt. Tageshöchsttemperaturen zwischen 1 und 5 Grad C. Schwacher bis mäßiger Wind aus Nordwest bis Nordost.

## Weitere Aussichten für Samstag, 12.02.1994

Teils nebligtrüb, teils aufgeheitert, nur im Osten gelegentlich leichter Schneefall. Temperaturrückgang, verbreitet Nachtfrost.

Schutzgebühr monatlich DM 2,-  
einschließlich Versandkosten,  
Einzelpreis DM 1,20  
zuzüglich Versandkosten





Wettermeldungen von Mittwoch, dem 9. Februar 1994 06 UTC

Station	Bar-höhe (m)	Luftdr. red. NN (hPa)	Wetter	Wind km/h	Temperaturen (Grad C)					Sonne Vort. Std.	RR 24h mm	Schnee höhe cm	Extremwerte der Lufttemperatur in der Dekade vom 1.02. bis 10.02.						
					Luft 2 m	Tau punkt	Max	Mittel	Min				Nacht 2 m	5 cm	seit	Tmax	Datum	Tmin	Datum
Helgoland	8	1019.3	stark bew.	S	44	3.1	1.2	4.2	3.5	3.1	1	0.3	1953	10.7	8.02.1990	-10.0	1.02.1956		
List / Sylt	29	1018.0	bedeckt	S	31	2.1	1.6	2.1	1.8	-0.2	-1	0.0	1937	10.4	8.02.1990	-18.0	1.02.1940		
Schleswig	48	1021.0	Nebel	SSW	15	0.1	0.1	2.9	1.6	0.1	0	0.0	1947	12.5	8.02.1990	-17.2	2.02.1954		
Kiel	31	1021.4	Nebel	SSW	9	1.3	0.7	3.0	2.2	1.1	1	0.0	1940	14.2	8.02.1990	-19.6	1.02.1940		
Arkona	42	1022.7	bedeckt	SW	18	0.2	-0.5	1.0	0.6	-0.1	-2	0.0	1951	12.8	8.02.1990	-18.9	1.02.1954		
Norderney	16	1019.7	stark bew.	S	26	1.4	0.7	4.8	2.8	0.4	0	0.9	0.1	1947	12.5	8.02.1990	-14.3	1.02.1954	
Bremerhaven	11	1021.9	Nebel	SSW	22	0.2	0.2	2.8	2.9	-1.2	-3	0.0	1949	14.0	8.02.1990	-15.8	1.02.1954		
Cuxhaven	12	1021.4	bedeckt	SSW	22	0.2	-0.1	3.1	2.8	0.0	-2	0.0	1946	12.8	8.02.1990	-12.9	8.02.1947		
Hamburg/Flugh.	16	1022.7	bedeckt	SSW	13	1.3	0.7	4.8	2.8	1.3	1	0.0	1891	14.9	8.02.1990	-24.6	10.02.1940		
Lübeck	15	1022.3	bedeckt	SW	9	2.4	1.2	3.7	1.6	2.0	2	0.3	1890	15.6	10.02.1899	-27.2	4.02.1912		
Boltenhagen	17	1022.1	bedeckt	SW	11	2.2	0.9	3.0	1.2	0.5	-1	0.0	1951	14.7	8.02.1990	-18.6	1.02.1954		
Schwern	67	1023.3	stark bew.	WSW	15	1.6	0.2	3.3	1.9	1.4	1	0.2	1947	14.5	8.02.1990	-18.7	1.02.1956		
Warnemünde	10	1022.7	bedeckt	SSW	13	1.6	-0.3	2.4	1.4	0.0	-2	0.0	1951	14.1	8.02.1990	-18.1	6.02.1963		
Teterow	50	1022.6	bedeckt	S	18	0.5	-1.6	1.8	0.8	-1.8	-5	0.0	1947	13.7	8.02.1990	-20.6	1.02.1956		
Barth	7	1022.7	bedeckt	S	5	0.3	-0.3	1.9	0.9	-0.4	-2	0.0	1951	14.6	8.02.1990	-23.1	9.02.1986		
Greifswald	6	1023.3	bedeckt	SSW	8	0.2	-1.6	2.0	1.3	-0.7	-4	0.0	1951	15.2	8.02.1990	-25.5	9.02.1956		
Ueckermünde	7	1024.1	wolkig	SSW	8	-0.8	-2.3	1.5	0.7	-0.8	-2	0.0	1951	15.2	8.02.1990	-25.5	9.02.1956		
Emden	12	1020.4	bedeckt	S	33	1.8	1.8	5.6	2.8	0.3	-2	0.2	0.8	1947	13.0	8.02.1990	-16.9	5.02.1963	
Bremen/Flugh.	5	1023.3	stark bew.	SSW	21	1.7	1.0	2.9	0.9	-0.7	-2	0.0	1890	16.7	10.02.1899	-20.2	5.02.1941		
Soltau	78	1024.0	Nebel	SSW	11	1.0	1.0	1.7	0.6	1.0	1	0.2	1948	15.3	8.02.1990	-22.3	8.02.1953		
Boizenburg	46	1023.7	bedeckt	SSW	8	1.7	1.3	2.7	1.8	1.7	2	0.4	1951	15.2	8.02.1990	-19.8	1.02.1956		
Lüchow	18	1023.8	bedeckt	WSW	9	2.7	2.2	4.7	2.8	2.4	2	0.3	1955	14.0	8.02.1990	-21.0	9.02.1986		
Seehausen/Altm.	23	1024.4	bedeckt	W	5	2.7	1.4	4.5	2.3	1.9	2	0.5	1951	15.2	8.02.1990	-19.8	1.02.1956		
Marnitz	87	1023.1	Nebel	WSW	9	1.7	1.3	2.4	1.3	1.0	0	X	1951	15.2	8.02.1990	-19.8	1.02.1956		
Neuruppin	39	1024.5	Regen	S	8	1.6	0.5	2.8	1.1	0.1	-2	0.0	1951	15.2	8.02.1990	-19.8	1.02.1956		
Neubrandenburg	80	1023.7	bedeckt	SSW	18	0.3	-2.2	1.3	0.4	-0.8	-2	0.0	1951	15.3	8.02.1990	-25.7	9.02.1956		
Angermünde	55	1024.4	stark bew.	SSW	4	-0.4	-0.8	1.4	0.7	-0.6	-3	0.0	1951	15.3	8.02.1990	-25.7	9.02.1956		
Lingen	26	1022.1	stark bew.	S	15	2.2	2.0	6.6	2.2	-0.4	-3	0.0	1951	14.3	8.02.1990	-18.6	2.02.1956		
Münst.-Osn./Flugh.	52	1023.7	wolkenlos	S	9	1.7	1.7	5.6	1.9	0.4	-2	0.0	1951	14.3	8.02.1990	-18.6	2.02.1956		
Osnabrück	97	1024.0	leicht bew.	SSW	17	2.4	1.2	6.2	1.9	1.6	-1	0.1	1952	15.3	8.02.1990	-19.4	1.02.1956		
Bad Salzuflen	139	1024.8	leicht bew.	SSW	11	2.6	1.8	3.0	1.6	1.5	-2	0.1	1935	15.3	8.02.1990	-20.5	2.02.1942		
Hannover/Flugh.	59	1024.2	bedeckt	SW	13	2.6	0.8	3.5	2.2	-0.9	-4	0.0	1936	15.8	8.02.1990	-21.5	1.02.1956		
Braunschweig	88	1024.9	leicht bew.	SW	9	1.2	0.7	3.6	2.4	1.2	-1	0.6	1891	16.5	10.02.1899	-23.2	2.02.1956		
Gardelegen	48	1024.4	bedeckt	W	5	2.5	1.8	4.6	2.6	1.7	1	0.2	1947	15.7	8.02.1990	-24.4	2.02.1956		
Magdeburg	84	1025.2	stark bew.	WNW	8	2.8	1.3	3.5	2.6	2.1	1	0.0	1893	17.8	10.02.1899	-26.0	10.02.1929		
Potsdam	99	1024.9	Sprühregen	S	9	1.3	0.4	3.3	1.8	1.0	0	0.0	1876	16.1	8.02.1990	-25.4	10.02.1929		
Berlin-Temp.	49	1024.7	bedeckt	S	5	1.8	0.6	2.7	2.1	1.5	-0	1	1947	15.9	8.02.1990	-25.6	9.02.1956		
Lindenberg	112	1025.0	Nebel	SSW	8	0.2	0.0	1.8	0.6	0.0	-0	1	1947	15.9	8.02.1990	-25.6	9.02.1956		
Manschnow	16	1024.7	stark bew.	SSW	5	0.3	-0.8	1.9	0.9	-0.6	-2	2	1	1970	15.7	8.02.1990	-15.4	9.02.1986	
Düsseldorf/Flugh.	41	1025.1	wolkenlos	SSE	22	0.8	-1.0	7.2	4.0	0.2	2	0.6	1947	14.9	8.02.1990	-17.8	2.02.1956		
Bocholt	24	1023.5	wolkig	SSW	15	1.6	0.6	7.5	4.4	0.9	-1	1.3	0.6	1935	14.8	8.02.1990	-17.6	1.02.1956	
Essen	161	1024.9	wolkenlos	SSW	15	0.4	-0.1	6.0	3.4	0.4	-2	1	1	1951	15.0	6.02.1990	-30.8	9.02.1956	
Luedenscheid	392	1025.7	leicht bew.	SW	11	0.1	-0.6	2.6	0.6	-0.1	-2	1	1	1955	11.3	4.02.1993	-26.0	1.02.1956	
Kahler Asten	859	-	in Wolken	SW	18	2.6	-3.2	0.3	-0.8	-2.7	-4	0.3	0.4	19	1955	11.3	4.02.1993	-26.0	1.02.1956
Bad Lippspringe	158	1025.5	leicht bew.	S	9	1.1	0.0	2.8	2.4	1.1	-1	0.1	1951	15.3	8.02.1990	-20.2	9.02.1986		
Kassel	233	1026.5	gef. Nebel	S	8	1.0	-1.0	1.2	0.7	-1.0	-2	0.3	1951	13.7	8.02.1990	-20.4	1.02.1956		
Göttingen	171	1026.1	leicht bew.	S	8	1.3	-0.5	2.3	1.1	1.1	-2	0.0	1947	14.5	8.02.1990	-23.7	6.02.1963		
Leinefelde	356	1026.2	wolkig	WSW	4	1.0	-0.2	2.2	1.0	1.0	-0	0.0	1957	13.2	8.02.1990	-20.9	9.02.1986		
Braunlage	610	1025.7	bedeckt	W	8	0.6	-2.4	1.0	-1.1	-1.2	-3	16	1936	13.6	2.02.1955	-25.6	1.02.1956		
Brocken	1153	-	in Wolken	WSW	31	4.1	-4.1	2.8	-3.4	-4.1	-4	0.3	165	1951	10.1	6.02.1990	-28.4	1.02.1956	
Artern	166	1026.1	stark bew.	SW	9	2.4	1.7	2.5	1.8	1.4	1	0.2	1954	16.7	8.02.1990	-22.6	2.02.1956		
Leipzig/Flugh.	141	1025.9	stark bew.	SW	11	2.2	1.2	1.6	0.9	0.0	0	3	1951	16.9	8.02.1990	-22.9	10.02.1956		
Wittenberg	106	1025.2	bedeckt	WSW	4	1.8	1.6	3.5	1.9	1.1	1	0.0	1951	17.1	8.02.1990	-24.6	2.02.1956		
Oschatz	152	1025.3	bedeckt	SW	11	0.9	0.9	0.8	0.3	0.0	-0	6	2	1917	16.7	8.02.1990	-27.0	9.02.1956	
Dresden/Flugh.	230	1025.8	Schneefall	S	8	0.4	-0.1	0.2	-0.0	-0.6	-1	4	2	1951	16.8	8.02.1990	-28.4	9.02.1956	
Dobertug-Kir.	99	1025.5	Sprühregen	S	5	0.5	0.4	1.4	0.5	0.1	-0	4	1	1951	16.8	8.02.1990	-28.4	9.02.1956	
Cottbus	69	1025.8	bedeckt	SW	4	0.3	-0.3	1.3	0.4	-0.2	-1	5	1	1951	18.1	8.02.1990	-27.6	9.02.1956	
Görlitz	238	1026.0	Schneefall	SW	8	0.8	-1.3	0.8	0.3	-0.8	-2	4	3	1951	15.0	6.02.1990	-30.8	9.02.1956	
Aachen	205	1024.4	leicht bew.	S	17	2.5	0.3	6.8	3.8	2.1	0	2.4	0.7	1891	20.4	10.02.1899	-20.2	7.02.1895	
Nürburg	629	1027.2	in Wolken	SSE	22	2.1	-2.1	1.2	-0.6	-2.7	-3	3	FI	1947	11.7	2.02.1957	-22.8	1.02.1956	
Köln-Bonn/Flugh.	99	1026.1	leicht bew.	ESE	11	-0.5	-1.3	5.9	3.1	-0.8	-3	0.4	1958	16.2	8.02.1990	-19.2	2.02.1963		
Bendorf	132	1027.6	bedeckt	W	5	1.2	1.2	4.4	2.8	0.4	-2	0.1	1951	16.3	8.02.1990	-20.6	2.02.1956		
Bad Marienberg	555	1027.3	gef. Nebel	SSW	13	1.8	-1.8	1.0	0.4	-1.8	-2	1	1963	11.9	8.02.1990	-19.7	9.02.1986		
Gießen	195	1027.5	wolkig	SSW	5	0.2	-0.8	4.5	2.9	0.2	-2	0.1	1939	14.7	6.02.1966	-20.2	1.02.1956		
Bad Hersfeld	225	1026.6	leicht bew.	SW	5	1.5	0.3	3.5	1.6	1.5	-1	0.2	1949	15.0	6.02.1966	-21.1	6.02.1963		
Wasserkuppe	925	-	in Wolken	WSW	13	2.3	-2.3	1.0	-1.8	-2.5	-3	2							