

Erscheint täglich
Nur Postbezug

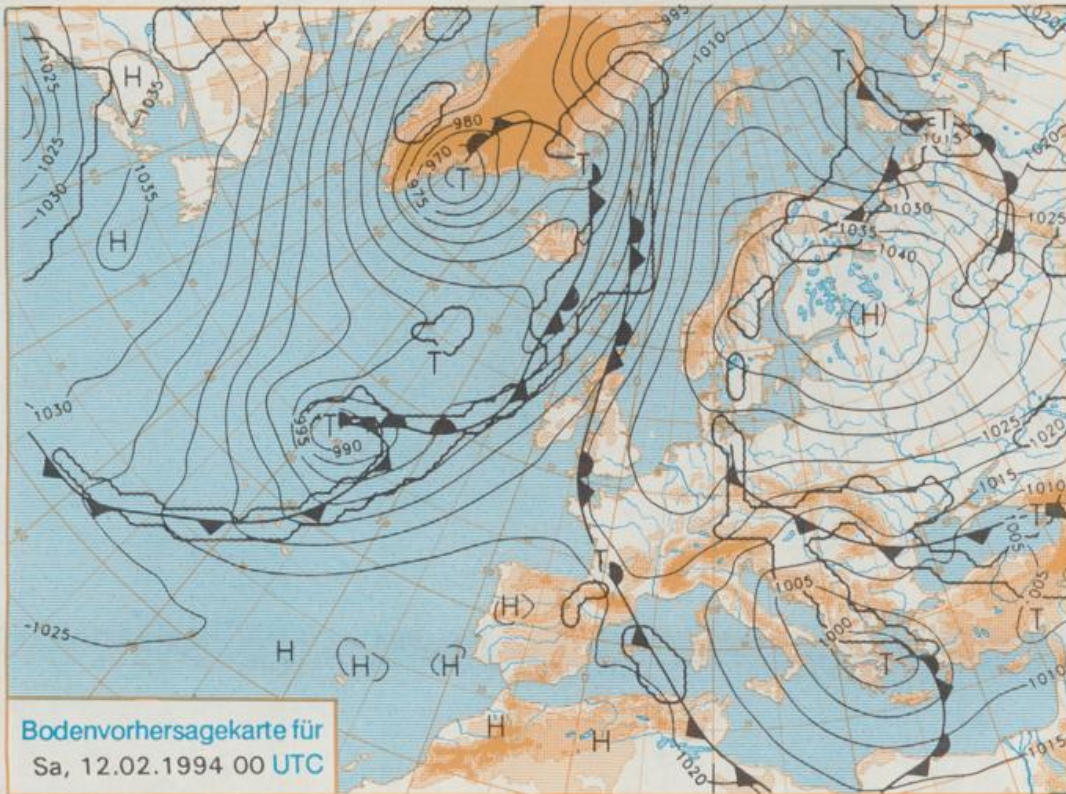
Druck und Verlag: Deutscher Wetterdienst, Zentralamt
Frankfurter Straße 135, 63067 Offenbach am Main
Postanschrift: 63004 (Postfach), Telefon: (069) 80 62-2283
Telex: (069) 4152871, Telefax: (069) 80 62-2484
Postgirokonto Frankfurt: BLZ 500 100 60, KINr. 490 31-606

Schutzgebühr monatlich DM 21,-
einschließlich Versandkosten.
Einzelpreis DM 1,-
zuzüglich Versandkosten

Jahrgang 1994

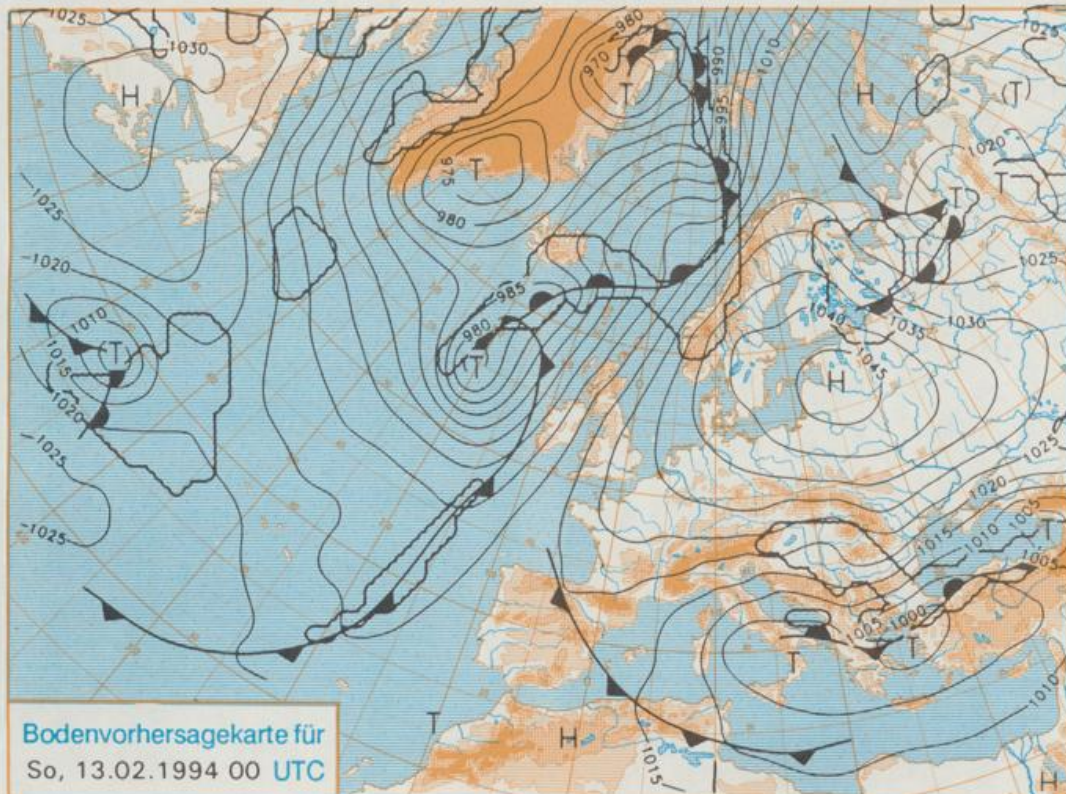
Donnerstag, den 10. Februar

Nummer 41



Bodenvorhersagekarte für
Sa, 12.02.1994 00 UTC

Stereographische Projektion 1 : 60 000 000 60°N



Bodenvorhersagekarte für
So, 13.02.1994 00 UTC

Deutschland-Vorhersage für Samstag, 12.02.1994

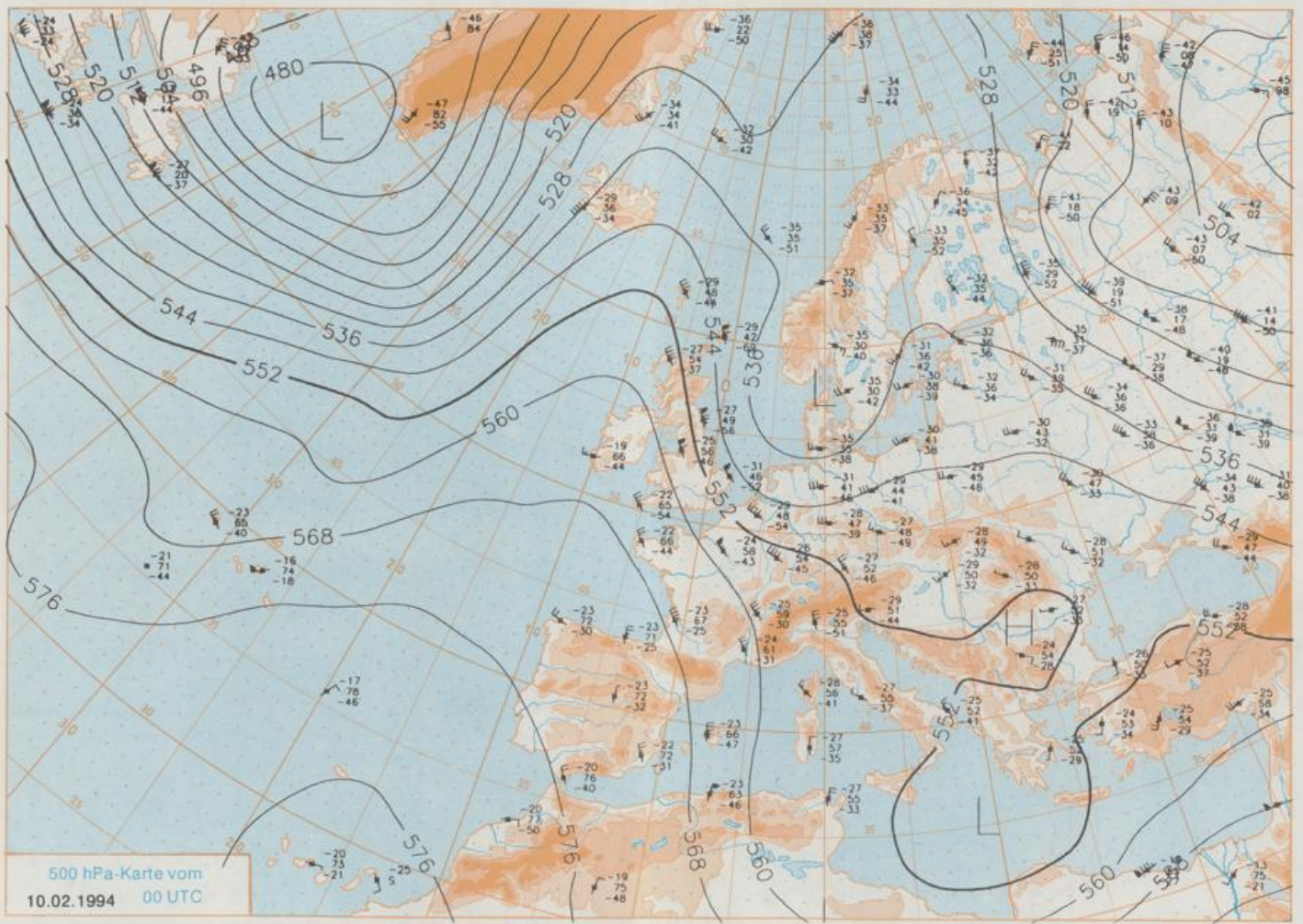
Deutschland lag am Donnerstag unter Einfluß eines Tiefs über Dänemark in der von Nordwesten einströmenden labil geschichteten Nordseeluft. Mit dem Abziehen des Tiefs in Richtung Mittelmeer dreht die Strömung auf Ost, so daß die über Rußland lagernde Kaltluft am Wochenende nach Deutschland fließen kann.

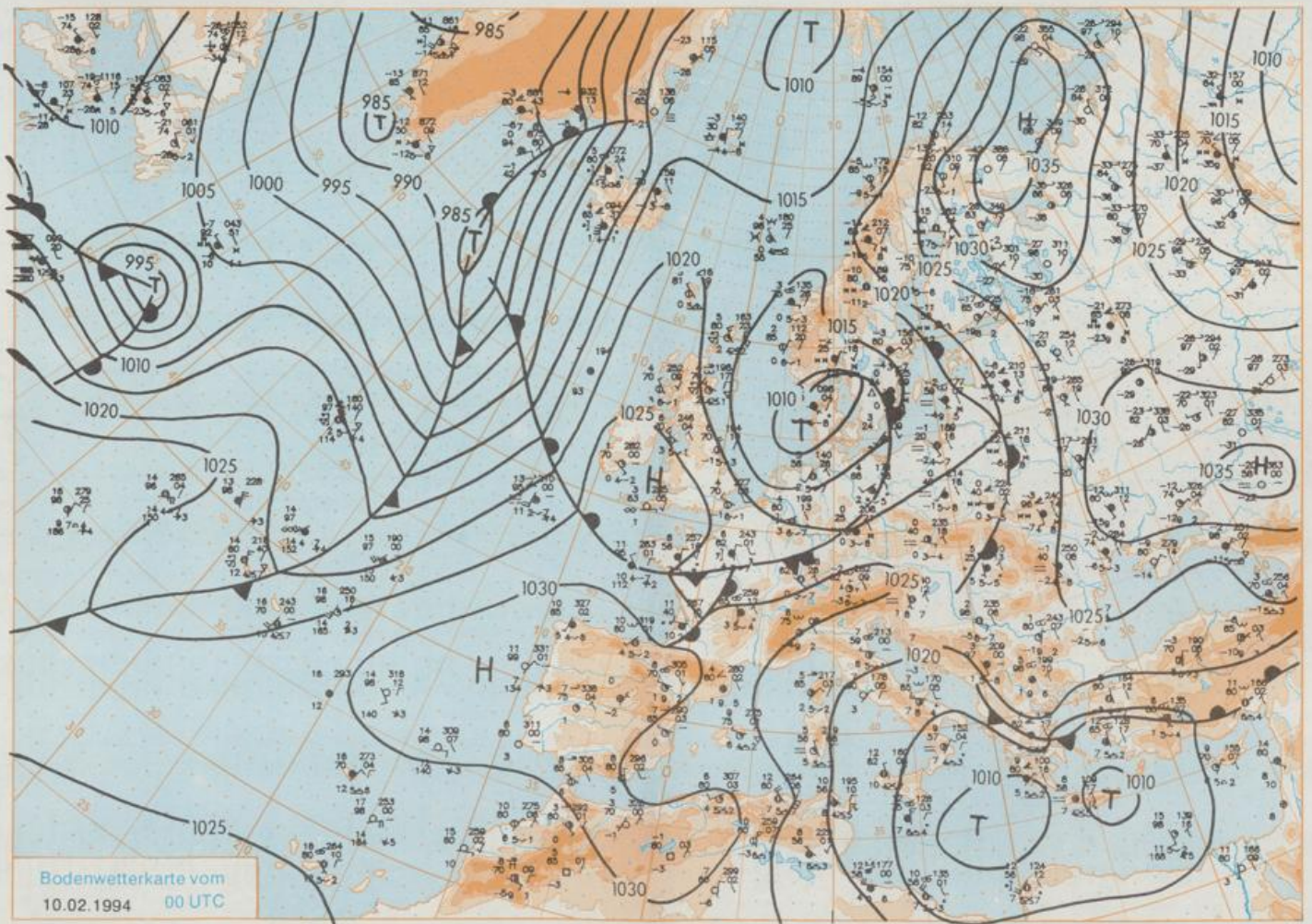
Wolzig bis stark bewölkt, nach Westen hin einzelne Aufheiterungen. Im Südosten zeitweise leichter Schneefall. Nacht- und Tagstemperaturen zwischen minus 3 und plus 2 Grad C. Auffrischender und auf Ost bis Nordost drehender Wind.

Weitere Aussichten für Sonntag, 13.02.1994

Heiter bis wolzig und kaum Niederschlag. Kräftige Frostverschärfung.

Schutzgebühr monatlich DM 26,-
einschließlich Versandkosten,
Einzelpreis DM 1,20
zuzüglich Versandkosten





Wettermeldungen von Donnerstag, dem 10. Februar 1994 06 UTC

| Station | Bar-höhe (m) | Luftdr. red. NN (hPa) | Wetter | Wind km/h | Temperaturen (Grad C) | | | | | Sonne Vort. Std. | RR 24h mm | Schnee höhe cm | Extremwerte der Lufttemperatur in der Dekade vom 1.02. bis 10.02. | | | | | | |
|--------------------|--------------|-----------------------|-------------|-----------|-----------------------|----------|------|--------|------|------------------|-----------|----------------|---|------|-----------|------------|-----------|------------|-----------|
| | | | | | Luft 2 m | Taufunkt | Max | Mittel | Min | | | | Nacht 2 m | 5 cm | seit Tmax | Datum | Tmin | Datum | |
| | | | | | | | | | | | | | | | | | | | Vortag |
| Heigoland | 8 | 1008.9 | stark bew. | NNW | 54 | 3.3 | 1.7 | 5.2 | 4.4 | 3.2 | 3 | 0.2 | 9 | 1953 | 10.7 | 8.02.1990 | -10.0 | 1.02.1956 | |
| Liat / Sylt | 29 | 1008.4 | stark bew. | N | 46 | 1.4 | 0.9 | 5.5 | 3.6 | 1.0 | 1 | 1.3 | 4 | 1937 | 10.4 | 8.02.1990 | -18.0 | 10.02.1940 | |
| Schleswig | 48 | 1007.7 | Schn.Gries. | S | 8 | 2.6 | 2.6 | 4.0 | 2.4 | 1.3 | 1 | | | 1947 | 12.5 | 8.02.1990 | -17.2 | 2.02.1954 | |
| Kiel | 31 | 1008.2 | Sprühregen | SSW | 9 | 2.5 | 1.5 | 4.3 | 3.3 | 1.4 | 1 | | 6 | 1940 | 14.2 | 8.02.1990 | -19.6 | 10.02.1940 | |
| Arkona | 42 | 1011.5 | leicht bew. | SSW | 18 | 0.8 | 0.1 | 3.0 | 2.0 | 0.5 | -1 | 0.1 | 2 | 1951 | 12.8 | 8.02.1990 | -18.9 | 1.02.1954 | |
| Norderney | 16 | 1010.8 | stark bew. | N | 52 | 4.6 | 1.1 | 5.6 | 3.8 | 3.8 | 3 | 0.4 | 5 | 1947 | 12.5 | 8.02.1990 | -14.3 | 1.02.1954 | |
| Bremerhaven | 11 | 1008.9 | Regen | W | 22 | 4.2 | 3.5 | 4.8 | 3.7 | 3.0 | 3 | | 6 | 1949 | 14.0 | 8.02.1990 | -15.8 | 1.02.1954 | |
| Cuxhaven | 12 | 1008.2 | stark bew. | WNW | 18 | 3.8 | 3.1 | 4.7 | 3.3 | 3.2 | 2 | | 3 | 1946 | 12.8 | 8.02.1990 | -12.9 | 8.02.1947 | |
| Hamburg/Flugh. | 16 | 1009.0 | Regen | SW | 18 | 3.1 | 1.8 | 6.3 | 3.9 | 2.5 | 2 | 0.2 | 5 | 1891 | 14.9 | 8.02.1990 | -24.6 | 10.02.1940 | |
| Lübeck | 15 | 1009.3 | Schneeregen | SSW | 21 | 2.0 | 1.3 | 6.3 | 3.9 | 2.0 | 1 | 0.4 | 2 | 1890 | 15.6 | 10.02.1899 | -27.2 | 4.02.1912 | |
| Boitenhagen | 17 | 1008.7 | stark bew. | SSW | 22 | 3.3 | 1.9 | 6.4 | 3.9 | 2.2 | 1 | 0.6 | 2 | 1951 | 14.7 | 8.02.1990 | -18.6 | 1.02.1954 | |
| Schwerin | 67 | 1010.1 | Regen | SSW | 17 | 2.5 | 1.4 | 6.4 | 3.8 | 1.5 | 1 | 1.0 | 5 | 1947 | 14.5 | 8.02.1990 | -18.7 | 1.02.1956 | |
| Warmmünde | 10 | 1010.2 | stark bew. | S | 9 | 2.8 | 2.1 | 5.7 | 3.6 | 2.2 | 1 | 0.5 | 2 | 1951 | 14.1 | 8.02.1990 | -18.1 | 6.02.1963 | |
| Teterow | 50 | 1010.7 | wolkig | S | 22 | 1.4 | 1.0 | 5.3 | 3.2 | 0.9 | -2 | 1.6 | 1 | 1947 | 13.7 | 8.02.1990 | -20.6 | 1.02.1956 | |
| Barth | 7 | 1010.9 | wolkig | SSE | 8 | 0.9 | 0.9 | 4.8 | 3.2 | 0.6 | -1 | 0.7 | 2 | | | | | | |
| Greifswald | 6 | 1011.7 | leicht bew. | S | 8 | 1.6 | 0.7 | 4.7 | 3.1 | 1.8 | -0 | 1.1 | 0 | 1951 | 14.6 | 8.02.1990 | -23.1 | 9.02.1966 | |
| Ueckermünde | 7 | 1012.8 | bedeckt | S | 13 | 2.1 | 1.4 | 4.5 | 2.4 | 2.0 | 1 | 0.7 | 0.7 | 1951 | 15.2 | 8.02.1990 | -25.5 | 9.02.1956 | |
| Emden | 12 | 1011.3 | stark bew. | NNW | 22 | 3.9 | 2.6 | 5.9 | 3.7 | 3.4 | 3 | 0.1 | 3 | 1947 | 13.0 | 8.02.1990 | -16.9 | 5.02.1963 | |
| Bremer/Flugh. | 5 | 1009.7 | Regen | WSW | 26 | 3.9 | 2.4 | 5.5 | 4.1 | 3.1 | 2 | 0.3 | 3 | 1890 | 16.7 | 10.02.1899 | -20.2 | 5.02.1941 | |
| Soltau | 78 | 1010.2 | Regen | SW | 18 | 2.9 | 2.5 | 6.4 | 3.5 | 2.5 | 2 | 1.3 | 4 | 1948 | 15.3 | 8.02.1990 | -22.3 | 8.02.1953 | |
| Boizenburg | 46 | 1010.0 | stark bew. | SSW | 17 | 2.9 | 2.0 | 6.8 | 4.0 | 2.9 | 2 | 1.6 | 3 | 1951 | 15.2 | 8.02.1990 | -19.8 | 1.02.1956 | |
| Lüchow | 18 | 1010.7 | stark bew. | SW | 11 | 3.1 | 2.5 | 7.9 | 4.4 | 2.9 | 2 | 3.3 | 0.5 | 1955 | 14.0 | 8.02.1990 | -21.0 | 9.02.1986 | |
| Seehausen/AltM. | 23 | 1011.8 | stark bew. | SSE | 9 | 2.8 | 1.5 | 8.2 | 4.6 | 2.8 | 1 | 3.6 | 2 | | | | | | |
| Marnitz | 87 | 1010.4 | bedeckt | S | 11 | 2.4 | 2.0 | 6.9 | 4.0 | 2.2 | 1 | X | 4 | | | | | | |
| Neuruppin | 39 | 1012.7 | stark bew. | S | 13 | 2.0 | 1.5 | 6.5 | 4.1 | 1.3 | -2 | 2.0 | 0.8 | | | | | | |
| Neubrandenburg | 80 | 1012.1 | wolkig | S | 17 | 2.0 | 1.3 | 4.9 | 2.9 | 1.6 | 1 | 1.8 | 0.8 | | | | | | |
| Angermünde | 55 | 1013.1 | stark bew. | S | 11 | 2.8 | 2.1 | 4.8 | 3.2 | 2.6 | 1 | 1.3 | 0.0 | 1951 | 15.3 | 8.02.1990 | -25.7 | 9.02.1956 | |
| Lingen | 26 | 1011.3 | Regen | WNW | 15 | 4.3 | 4.0 | 5.3 | 4.1 | 3.6 | 2 | 0.3 | 2 | 1951 | 14.3 | 8.02.1990 | -18.6 | 2.02.1956 | |
| Münst.-Osn./Flugh. | 52 | 1011.9 | Schauer | W | 22 | 3.8 | 2.7 | 5.7 | 4.0 | 3.5 | 2 | 0.2 | 1 | | | | | | |
| Osnabrück | 97 | 1011.8 | Regen | WSW | 18 | 3.3 | 2.4 | 5.6 | 4.1 | 3.1 | 2 | 0.3 | 2 | 1952 | 15.3 | 8.02.1990 | -19.4 | 1.02.1956 | |
| Bad Salzuflen | 139 | 1012.5 | Regen | SW | 15 | 2.7 | 1.9 | 5.6 | 3.9 | 2.6 | 2 | 0.4 | 0.9 | 1935 | 15.3 | 8.02.1990 | -20.5 | 2.02.1942 | |
| Hannover/Flugh. | 59 | 1011.2 | bedeckt | SW | 21 | 3.7 | 1.5 | 6.7 | 4.4 | 3.6 | 2 | 3.3 | 0.7 | 1936 | 15.8 | 8.02.1990 | -21.5 | 1.02.1956 | |
| Braunschweig | 88 | 1012.0 | wolkig | SW | 13 | 3.3 | 0.9 | 6.1 | 3.3 | 2.9 | 1 | 4.5 | 0.4 | 1891 | 16.5 | 10.02.1899 | -23.2 | 2.02.1956 | |
| Gardelegen | 48 | 1011.7 | stark bew. | S | 13 | 2.7 | 0.8 | 8.1 | 4.7 | 2.7 | 2 | 5.3 | 0.3 | | | | | | |
| Magdeburg | 84 | 1012.7 | bedeckt | S | 11 | 3.1 | 0.2 | 8.1 | 5.1 | 2.5 | 1 | 6.9 | 0.1 | 1947 | 15.7 | 8.02.1990 | -24.4 | 2.02.1956 | |
| Potsdam | 99 | 1013.6 | stark bew. | SSW | 15 | 1.6 | 1.0 | 6.8 | 4.0 | 0.9 | -2 | 3.1 | 0.1 | 1893 | 17.8 | 10.02.1899 | -26.0 | 10.02.1929 | |
| Berlin-Temp. | 49 | 1013.4 | stark bew. | S | 9 | 2.1 | 0.9 | 6.1 | 4.0 | 2.1 | 0 | 2.5 | 0.1 | 1876 | 16.1 | 8.02.1990 | -25.4 | 10.02.1929 | |
| Lindenberg | 112 | 1014.0 | stark bew. | SSW | 9 | 2.4 | 1.8 | 3.9 | 2.0 | 1.1 | -1 | 0.6 | 0.1 | 1947 | 15.9 | 8.02.1990 | -25.6 | 9.02.1956 | |
| Manschnow | 16 | 1013.7 | Schauer | S | 13 | 1.7 | 0.8 | 4.1 | 2.2 | 1.0 | -1 | 0.3 | 0.5 | | | | | | |
| Düsseldorf/Flugh. | 41 | 1015.1 | Schauer | WSW | 26 | 4.2 | 2.5 | 5.8 | 4.1 | 3.4 | 1 | | 2 | 1970 | 15.7 | 8.02.1990 | -15.4 | 9.02.1986 | |
| Bocholt | 24 | 1013.7 | stark bew. | WNW | 22 | 4.8 | 2.8 | 6.0 | 4.2 | 4.1 | 3 | | 2 | 1947 | 14.9 | 8.02.1990 | -17.8 | 2.02.1956 | |
| Essen | 161 | 1014.4 | Regen | W | 21 | 3.2 | 2.7 | 4.8 | 3.3 | 2.9 | 2 | 0.7 | 4 | 1935 | 14.8 | 8.02.1990 | -17.6 | 1.02.1956 | |
| Luedenscheid | 392 | 1014.6 | Schneeregen | W | 22 | 0.7 | 0.7 | 2.9 | 1.8 | 0.6 | -0 | 0.7 | 2 | | | | | | |
| Kahler Asten | 859 | - | Schneefall | WSW | 28 | -1.7 | -1.9 | -0.5 | -1.1 | -1.8 | -2 | 0.3 | 3 | 22 | 1955 | 11.3 | 4.02.1993 | -26.0 | 1.02.1956 |
| Bad Lippspringe | 158 | 1013.4 | bedeckt | WSW | 17 | 2.5 | 1.8 | 6.7 | 3.7 | 2.4 | 1 | 1.9 | 2 | 1951 | 15.3 | 8.02.1990 | -20.2 | 9.02.1986 | |
| Kassel | 233 | 1014.5 | Regen | SSW | 11 | 2.0 | 1.3 | 2.5 | 1.6 | 1.4 | -1 | 1.0 | 0.2 | 1951 | 13.7 | 8.02.1990 | -20.4 | 1.02.1956 | |
| Göttingen | 171 | 1014.0 | stark bew. | SW | 13 | 3.3 | -0.3 | 6.0 | 3.0 | 2.4 | 1 | 4.3 | 0.0 | 1947 | 14.5 | 8.02.1990 | -23.7 | 6.02.1963 | |
| Leinefelde | 356 | 1013.8 | Schneeregen | SW | 13 | 1.7 | -1.4 | 5.5 | 2.5 | 0.5 | -2 | 5.3 | 0.0 | 1957 | 13.2 | 8.02.1990 | -20.9 | 9.02.1986 | |
| Braunlage | 610 | 1013.1 | stark bew. | WSW | 18 | -0.3 | -1.9 | 2.4 | 0.3 | -0.4 | -1 | 3.7 | 0.8 | 1936 | 13.6 | 2.02.1955 | -25.6 | 1.02.1956 | |
| Brocken | 1153 | - | in Wolken | WSW | 50 | -3.9 | -4.1 | -2.4 | -3.1 | -4.1 | -4 | 3.3 | 1 | 165 | 1951 | 10.1 | 6.02.1990 | -28.4 | 1.02.1956 |
| Artern | 166 | 1014.2 | wolkig | SW | 9 | 1.7 | 1.0 | 7.2 | 4.2 | 1.7 | 1 | 4.9 | 0.2 | 1954 | 16.7 | 8.02.1990 | -22.6 | 2.02.1956 | |
| Leipzig/Flugh. | 141 | 1014.2 | wolkig | SW | 13 | 2.8 | -0.1 | 6.9 | 3.9 | 2.3 | 1 | 6.7 | | 1951 | 16.9 | 8.02.1990 | -22.9 | 10.02.1956 | |
| Wittenberg | 106 | 1013.7 | bedeckt | still | | 0.9 | 0.4 | 6.8 | 4.0 | 0.9 | -2 | 4.4 | 0.5 | 1951 | 17.1 | 8.02.1990 | -24.6 | 2.02.1956 | |
| Oschatz | 152 | 1014.4 | wolkig | SW | 15 | 2.6 | 1.5 | 6.0 | 3.4 | 2.1 | 1 | 3.9 | 0.0 | | | | | | |
| Resden/Flugh. | 230 | 1014.9 | Regen | SW | 13 | 2.5 | 0.8 | 4.9 | 2.4 | 1.9 | 0 | 3.0 | 1 | 1917 | 16.7 | 8.02.1990 | -27.0 | 9.02.1956 | |
| Doberlug-Kir. | 99 | 1014.5 | bedeckt | SSW | 13 | 1.9 | 1.0 | 5.7 | 2.5 | 1.6 | -0 | 2.0 | 0.5 | 1951 | 16.8 | 8.02.1990 | -28.4 | 9.02.1956 | |
| Cottbus | 89 | 1014.8 | stark bew. | SSW | 8 | 1.6 | 0.6 | 4.4 | 2.0 | 1.2 | -1 | 0.9 | | 1951 | 18.1 | 8.02.1990 | -27.6 | 9.02.1956 | |
| Görlitz | 238 | 1015.7 | stark bew. | SSW | 18 | 1.3 | -0.1 | 2.5 | 1.1 | 0.9 | -1 | | 0.4 | Re | 1951 | 15.0 | 6.02.1990 | -30.8 | 9.02.1956 |
| Aachen | 205 | 1016.9 | bedeckt | W | 18 | 3.4 | 2.6 | 6.1 | 4.5 | 3.1 | 3 | 1.1 | 3 | 1891 | 20.4 | 10.02.1899 | -20.2 | 7.02.1895 | |
| Nürburg | 629 | 1017.3 | Schneefall | W | 21 | -0.1 | -0.4 | 0.4 | 0.3 | -0.1 | -1 | | 0.4 | FI | 1947 | 11.7 | 2.02.1957 | -22.8 | 1.02.1956 |
| Köln-Bonn/Flugh. | 99 | 1015.5 | Regen | W | 15 | 3.8 | 2.2 | 5.1 | 3.2 | 2.9 | 1 | 0.9 | 2 | 1958 | 16.2 | 8.02.1990 | -19.2 | 2.02.1963 | |
| Bendorf | 132 | 1016.5 | stark bew. | WSW | 9 | 3.9 | 2.1 | 5.8 | 4.0 | 2.9 | 2 | 0.3 | 0.0 | 1951 | 16.3 | 8.02.1990 | -20.6 | 2.02.1956 | |
| Bad Marienberg | 555 | 1016.2 | Schneefall | W | 17 | 0.1 | -0.4 | 1.3 | 0.6 | 0.1 | 0 | | 6 | FI | 1963 | 11.9 | 8.02.1990 | -19.7 | 9.02.1986 |
| Gießen | 195 | 1016.0 | stark bew. | SSW | 9 | 3.1 | 1.7 | 5.6 | 3.7 | 2.9 | 2 | 1.6 | 3 | 1939 | 14.7 | 6.02.1966 | -20.2 | 1.02.1956 | |
| Bad Hersfeld | 225 | 1015.1 | wolkig | SW | 8 | 2.3 | 1.6 | 6.0 | 3.0 | 2.3 | 1 | 4.2 | 2 | 1949 | 15.0 | 6.02.1966 | -21.1 | 6.02.1963 | |
| Wasserkuppe | 925 | - | Schneefall | W | 18 | | | | | | | | | | | | | | |