

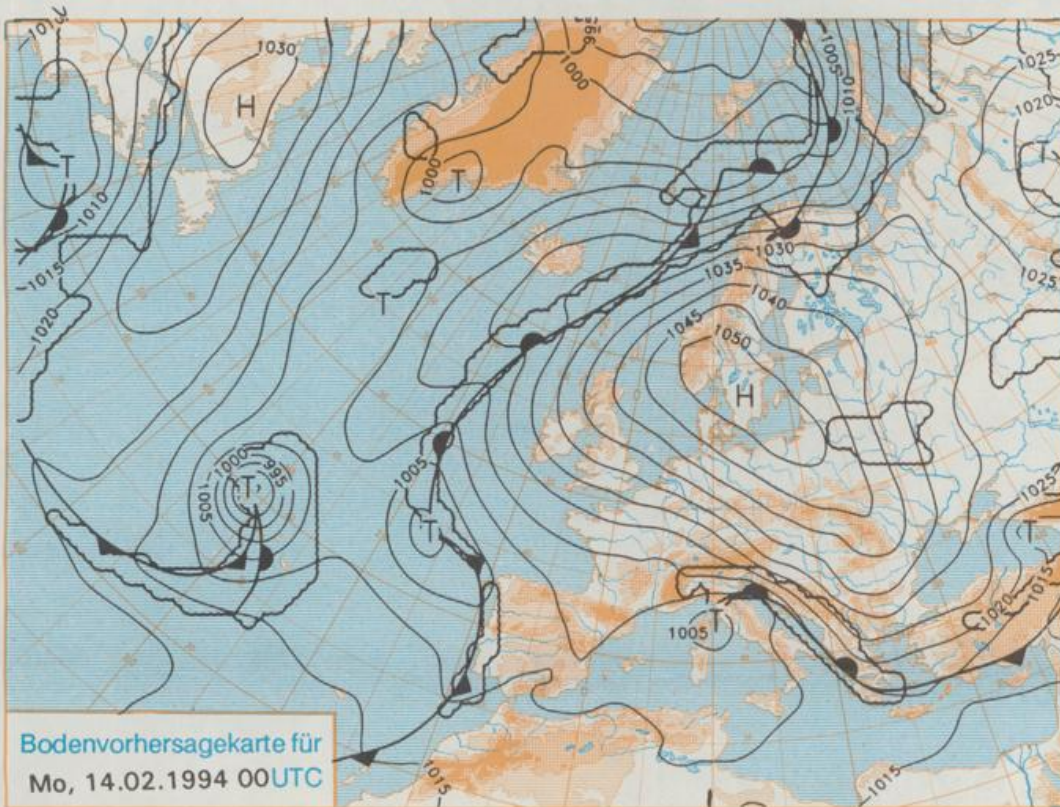
Erscheint täglich  
Nur Postbezug

Druck und Verlag: Deutscher Wetterdienst, Zentralamt  
Frankfurter Straße 135, 63067 Offenbach am Main  
Postanschrift: 63004 (Postfach), Telefon: (069) 80 62-2283  
Telex: (069) 4152871, Telefax: (069) 80 62-2484  
Postgirokonto Frankfurt: BLZ 500 100 60, KINr. 490 31-606

Jahrgang 1994

Samstag, den 12. Februar

Nummer 43

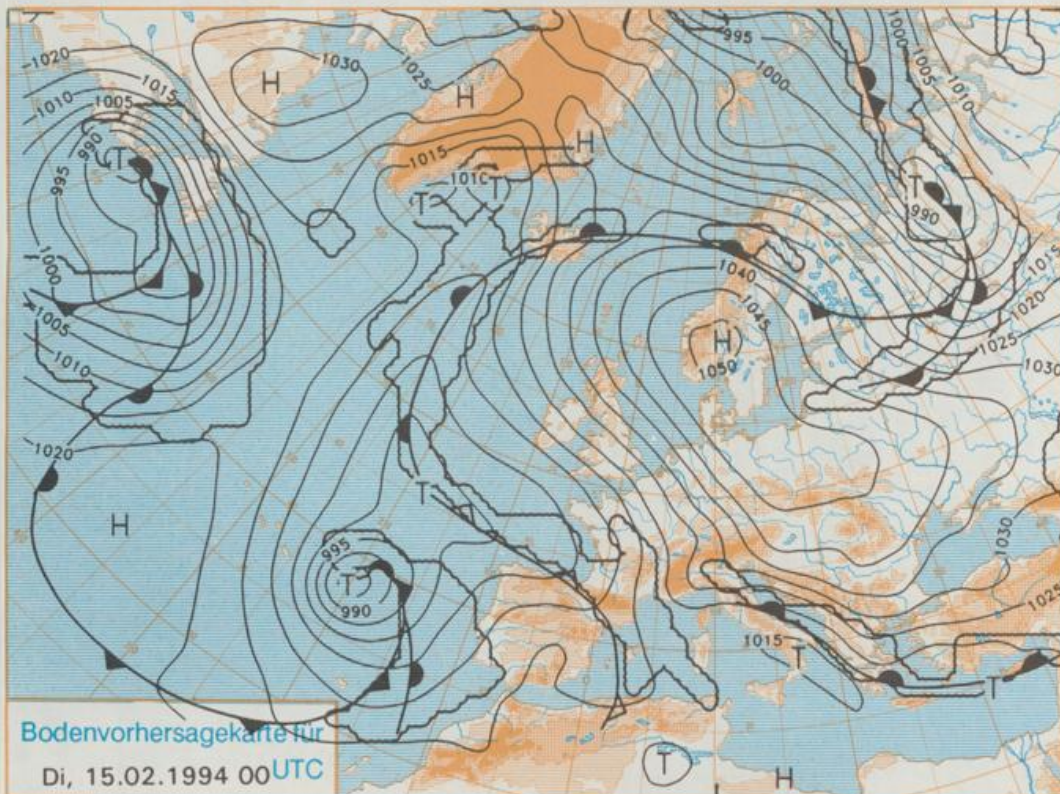


## Deutschland-Vorhersage für Montag, 14.02.1994

Ein umfangreiches Hochdruckgebiet mit Kern am Finnischen Meerbusen verlagert seinen Schwerpunkt bis Montag nach Südschweden. An seiner Südwestflanke gelangt mit einer kräftigen östlichen Strömung kalte Festlandsluft nach Mitteleuropa.

Heiter bis wolbig, im Süden anfangs noch stark bewölkt, aber auch hier nur noch vereinzelt Schneeschauer. Tiefstwerte zwischen minus 3 Grad im Westen und minus 15 Grad C im Osten, über Schnee auch darunter. Höchsttemperaturen zwischen Null Grad im Westen und minus 10 Grad C im Osten. Zeitweise frischer und sehr böiger Wind um Ost.

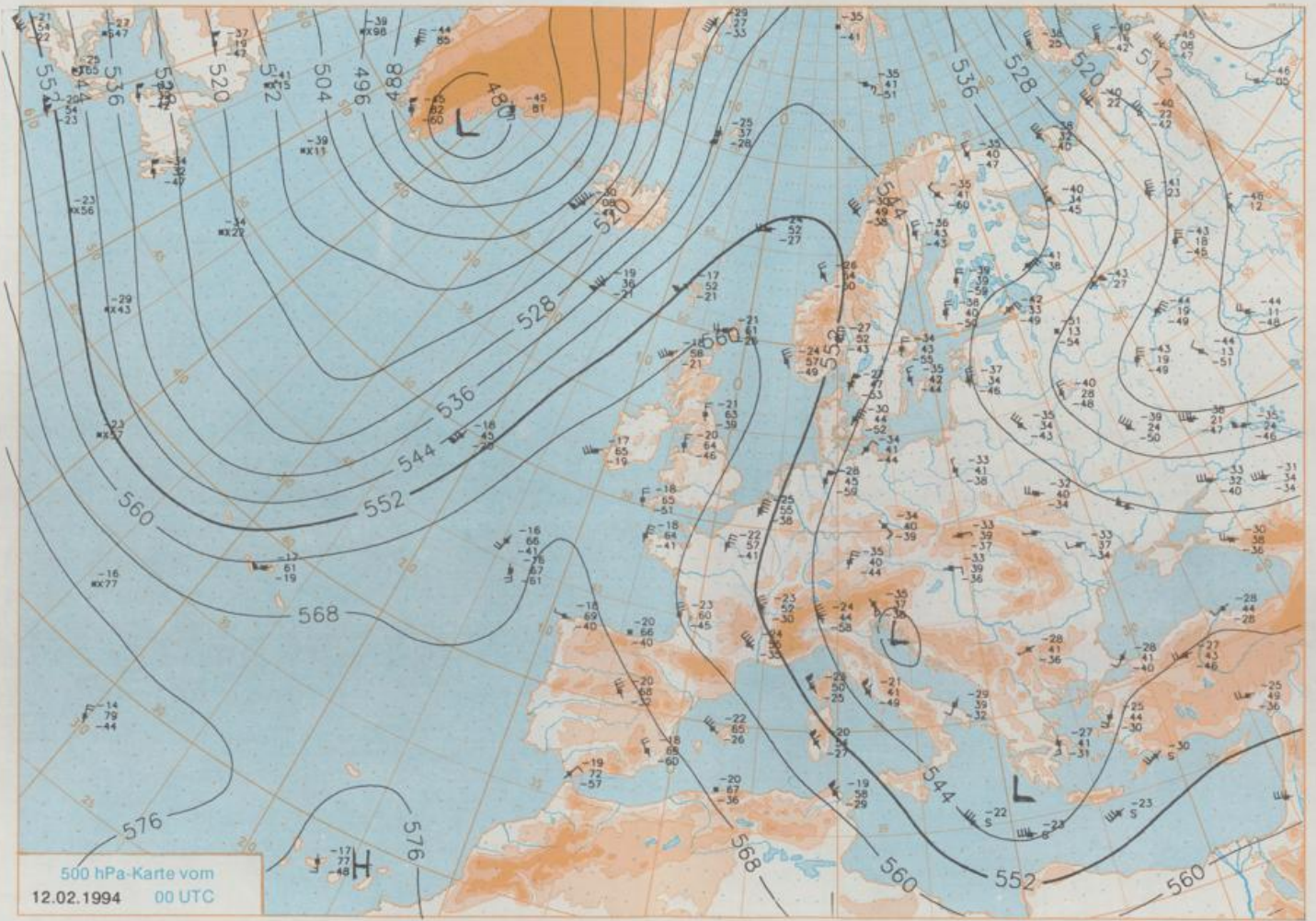
Stereographische Projektion 1 : 60 000 000 60°N



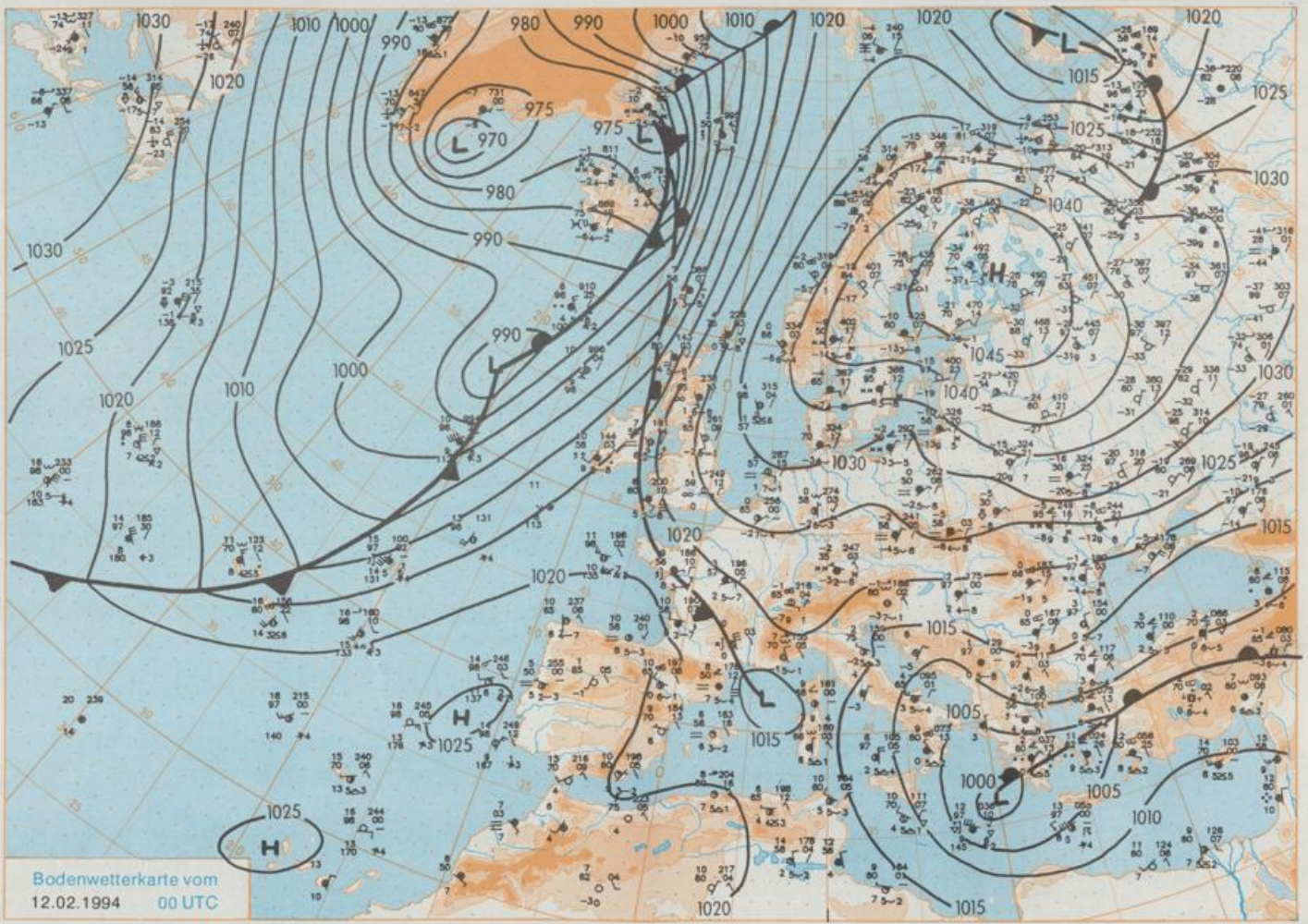
## Weitere Aussichten für Dienstag, 15.02.1994

Wenig Änderung.

Schutzgebühr monatlich DM 26,-  
einschließlich Versandkosten,  
Einzelpreis DM 1.20  
zuzüglich Versandkosten



Stereographische Projektion 1 : 30 000 000 60°N



### Wettermeldungen von Samstag, dem 12. Februar 1994 06 UTC

Station	Deutschland										Extremwerte der Lufttemperatur								
	Bar.-höhe (m)	Luftdr. red.NN (hPa)	Wetter	Wind km/h	Temperaturen (Grad C)					Sonne Vort. Std.	RR 24h mm	Schnee höhe cm	in der Dekade vom		11.02. bis 20.02.				
					Luft 2 m	Tau- punkt	Max Vortag	Mittel	Min 2 m				Nacht 5 cm	seit T max	Datum	T min	Datum		
																		11.02.	20.02.
Helgoland	8	1032.0	stark bew.	E	37	1.5	-3.3	3.4	1.5	1	1.4	0.0	1953	10.1	20.02.1990	-11.2	15.02.1956		
List / Sylt	29	1033.7	stark bew.	ENE	22	-0.7	-4.8	3.3	-0.7	-2	1.7	0.0	1937	10.2	19.02.1990	-21.0	12.02.1940		
Schleswig	48	1033.5	stark bew.	ENE	18	-0.9	-4.0	2.7	-0.9	-1	0.2	0.0	1947	13.3	20.02.1990	-19.7	16.02.1956		
Kiel	31	1033.1	stark bew.	ENE	21	-0.6	-4.7	2.5	1.4	-0.6	-1	0.8	1940	14.1	20.02.1990	-24.8	13.02.1940		
Arkona	42	1032.2	Schneefall	ENE	55	-0.7	-3.0	2.0	0.8	-0.7	-1	0.2	1951	12.8	20.02.1990	-17.2	15.02.1956		
Norderney	16	1031.8	stark bew.	ESE	17	0.9	-2.4	3.0	0.9	-0	0.0	0.0	1947	12.8	17.02.1961	-15.3	16.02.1956		
Bremerhaven	11	1031.5	stark bew.	ENE	13	0.5	-1.6	3.5	0.4	-1	1.7	0.2	1949	14.1	20.02.1990	-18.0	16.02.1956		
Cuxhaven	12	1032.3	stark bew.	ENE	28	0.6	-3.8	4.0	0.4	-0	2.8	0.0	1946	14.6	20.02.1990	-17.0	16.02.1956		
Hamburg/Flugh.	16	1031.7	Schneefall	NE	15	0.1	-2.9	4.2	0.1	-0	1.6	0.0	1891	15.1	11.02.1899	-29.1	13.02.1940		
Lübeck	15	1031.5	Schneefall	NE	17	-0.1	-2.5		1.9	-0.1	0.5	0.1	1890	14.9	20.02.1990	-26.3	13.02.1940		
Boltenhagen	17	1031.1	Schneesch.	NNE	41	-0.1	-1.8	2.6	1.9	-0.1	0	0.1	1951	14.9	20.02.1990	-24.6	16.02.1956		
Schwerin	67	1030.7	Schneefall	NE	15	-0.6	-2.5	3.1	0.6	-1	0	0.0	1947	15.2	20.02.1990	-23.4	16.02.1956		
Warnemünde	10	1031.9	bedeckt	ENE	18	0.1	-2.0	2.7	1.6	-0.2	-0	0.1	1951	15.1	20.02.1990	-18.4	16.02.1956		
Teterow	50	1030.4	Schneefall	NE	22	-0.6	-1.4	2.7	0.6	-0.6	-2	0.2	1	1947	15.8	20.02.1990	-23.4	15.02.1956	
Barth	7	1032.0	wolkig	ENE	30	-0.5	-2.0	2.3	1.2	-0.5	-1	0.2	1						
Greifswald	6	1031.3	Schneefall	ENE	18	0.1	-2.0	2.1	-0.1	-1	0.7	1	1951	16.0	20.02.1990	-26.6	16.02.1956		
Ueckermünde	7	1030.9	stark bew.	NE	22	-0.2	-2.6	2.6	1.3	-0.2	-1	0.2	0.1	1951	16.7	20.02.1990	-28.2	15.02.1956	
Emden	12	1031.1	stark bew.	ENE	15	0.4	-0.7	3.5	1.5	-0.2	-2		1947	15.2	17.02.1961	-23.7	16.02.1956		
Bremen/Flugh.	5	1030.9	stark bew.	ENE	21	0.1	-4.5	5.1	0.1	-1	0.4	0.0	1890	15.8	20.02.1990	-23.6	13.02.1940		
Soi tau	78	1030.8	stark bew.	NE	9	-0.3	-3.7	4.7	2.4	-0.4	-1	1.7	0.0	1948	17.8	14.02.1958	-21.7	16.02.1956	
Boizenburg	46	1031.3	stark bew.	NE	17	-0.3	-2.4		1.7	-0.3	-0	1.2		1951	14.9	20.02.1990	-20.4	15.02.1956	
Lüchow	18	1030.2	Schneefall	NNE	17	0.2	-1.5		0.1	-0	0.5	0.0	1955	15.4	20.02.1990	-24.7	16.02.1956		
Seehausen/Altm.	23	1030.1	bedeckt	NNE	18	0.5	-1.6	4.7	2.0	0.2	0	0.9	0.0						
Marnitz	87	1029.9	Schn. Gries.	NNE	15	-0.5	-1.4	3.5	1.3	-0.5	-1	X	0.0						
Neuruppin	39	1029.8	Schn. Sterne	NE	18	0.3	-2.1	3.4	1.4	0.3	-0	0.2	0.1	FI					
Neubrandenburg	80	1030.5	Schneefall	NE	22	-0.7	-2.2	2.6	-0.7	-1		0.0							
Angermünde	55	1029.5	Schneefall	NNE	18	-0.6	-1.2	3.4	-0.6	-1	0.1	0.2	FI	1951	15.6	20.02.1990	-29.1	11.02.1956	
Lingen	26	1029.6	wolkig	NE	8	0.0	-0.9	3.8	-0.6	-3		0.0	1951	17.2	20.02.1990	-20.5	16.02.1956		
Münst.-Osn./Flugh.	52	1029.2	stark bew.	ENE	17	0.8	-1.8	3.9	2.0	-1.0	-4	0.1	0.0						
Osnabrück	97	1029.9	stark bew.	ENE	13	0.2	-1.8	3.5	1.0	-1.0	-4		0.1	1952	16.2	20.02.1990	-21.4	16.02.1956	
Bad Salzuflen	139	1029.7	Schneefall	NE	9	-0.3	-1.5	3.3	0.8	-1.3	-4	0.5		1935	16.7	19.02.1990	-23.5	16.02.1956	
Hannover/Flugh.	59	1029.8	stark bew.	NE	15	-0.1	-3.6	4.0	-0.2	-2	1.6	0.2		1936	17.0	20.02.1990	-24.3	16.02.1956	
Braunschweig	88	1029.2	Schneefall	NE	21	0.0	-2.1	3.5	-0.1	-0	0.9	0.6		1891	16.5	11.02.1899	-26.3	11.02.1929	
Gardelegen	48	1029.4	stark bew.	NNE	9	0.1	-2.0	4.3	2.3	0.1	-0	0.5	0.1						
Magdeburg	84	1028.8	bedeckt	NNE	11	0.2	-1.7	4.2	2.1	0.2	0	0.4	2	1947	16.8	20.02.1990	-23.1	11.02.1956	
Potsdam	99	1028.7	Schneefall	NE	15	-0.1	-1.0	3.9	2.0	-0.1	-0	0.3	0.2	FI	1893	18.0	11.02.1899	-26.8	11.02.1929
Berlin-Temp.	49	1028.5	Schneefall	NE	17	0.0	-0.8	4.1	0.0	-0	1.7	0.4	1	1876	16.4	20.02.1990	-26.0	11.02.1929	
Lindenberg	112	1027.7	Schneefall	NE	8	0.0	-0.5	2.9	-0.1	-0	0.1	1	1	1947	15.7	20.02.1990	-22.4	11.02.1956	
Manschnow	16	1028.1	stark bew.	NE	8	0.3	-0.8	3.4	1.9	0.2	-0	0.6	1						
Düsseldorf/Flugh.	41	1027.9	leicht bew.	ENE	8	-0.4	-2.3	4.9	3.4	-0.4	-3		0.0	1970	19.0	20.02.1990	-15.4	12.02.1985	
Bocholt	24	1028.4	wolkenlos	E	13	-0.2	-1.0		3.1	-0.6	-3			1947	17.0	20.02.1990	-20.4	16.02.1956	
Essen	161	1027.9	leicht bew.	E	15	-0.5	-1.3	4.1	2.6	-0.6	-2	0.9	0.0	1935	18.0	20.02.1990	-18.2	16.02.1956	
Luedenscheid	392	1027.6	stark bew.	ENE	11	-1.5	-2.0		0.6	-2.2	-3		0.1						
Kahler Asten	859	-	Schneefall	ENE	21	-4.6	-5.2	-1.7	-4.8	-8		0.7	31	1955	12.6	16.02.1961	-21.4	11.02.1956	
Bad Lippspringe	158	1028.8	bedeckt	NE	26	-0.1	-1.6	3.5	1.2	-0.9	-3		0.0	1951	16.6	17.02.1961	-22.5	16.02.1956	
Kassel	233	1027.9	Schn. Sterne	NNE	9	0.0	-2.7	3.7	1.8	-0.6	-3		0.0	1951	16.0	14.02.1958	-22.4	17.02.1956	
Göttingen	171	1028.2	bedeckt	NE	15	0.4	-2.7	3.9	1.8	0.3	-1		0.0	1947	16.0	20.02.1990	-28.0	16.02.1956	
Leinefelde	356	1027.9	Schneefall	NE	24	-1.2	-2.7	2.9	0.1	-1.2	-2	0.6	2	FI	1957	13.9	14.02.1958	-19.8	18.02.1978
Braunlage	610	1028.4	Schneefall	NE	18	-3.8	-4.8	1.1	-1.6	-3.8	-8	0.7	1	21	1936	14.6	17.02.1961	-21.1	12.02.1956
Brocken	1153	-	Schneefall	NE	42	-6.7	-6.9	-3.5	-6.7	-7		4	170	1951	11.5	17.02.1961	-23.7	11.02.1956	
Arten	166	1027.9	Schneefall	NE	22	-0.2	-0.9	2.7	1.0	-0.3	-0		1	1954	16.2	14.02.1958	-22.8	11.02.1956	
Leipzig/Flugh.	141	1027.1	Schneereggen	NE	22	0.2	-0.9	2.8	0.1	0	0.7	FI	1951	16.5	14.02.1958	-22.3	11.02.1956		
Wittenberg	106	1027.7	Schneefall	N	11	-0.1	-0.9	4.4	1.8	-0.2	-1	0.6	0.7	1	1951	16.0	20.02.1990	-22.1	11.02.1956
Oschatz	152	1026.8	Schneefall	NNE	13	0.1	0.1	1.8	0.9	0.1	-0		0.6	1					
Dresden/Flugh.	230	1026.6	stark bew.	NE	8	-0.7	-1.4	1.1	-0.8	-1				1917	16.6	20.02.1990	-30.5	11.02.1929	
Doberlug-Kr.	99	1027.4	stark bew.	NE	11	0.1	0.1		-0.8	-1			0.6	1					
Cottbus	69	1027.6	bedeckt	ENE	9	0.3	-0.8	2.5	0.9	0.3	-1		0.3	FI	1951	16.6	20.02.1990	-27.4	11.02.1956
Görlitz	238	1026.9	Schneefall	NE	11	-1.0	-1.8	1.0	0.2	-1.1	-2		2	1951	14.5	20.02.1990	-25.3	11.02.1956	
Aachen	205	1026.5	Schn. Gries.	NE	8	0.9	0.4	4.7	0.6	-1	1.7	0.0	Re	1891	19.8	14.02.1961	-18.6	14.02.1895	
Nürburg	629	1026.8	stark bew.	ENE	13	-2.3	-3.4	0.0	-1.0	-2.3	-3	0.6	0.0	3	1947	17.0	18.02.1950	-19.8	12.02.1956
Köln-Bonn/Flugh.	99	1027.2	leicht bew.	NNE	2	-1.0	-3.0	6.1	-1.0	-4	1.3			1958	19.7	20.02.1990	-19.2	12.02.1985	
Bendorf	132	-					5.8							1951	18.7	20.02.1990	-15.5	12.02.1956	
Bad Marienberg	555	1026.7	wolkig	ENE	21	-2.3	-3.2	1.6	-0.3	-2.5	-3	1.4	0.0	2	1963	14.7	20.02.1990	-16.4	12.02.1985
Gießen	195	-					3.6							1939	17.0	20.02.1990	-20.6	16.02.1956	
Bad Hersfeld	225	1027.5	Schneefall	NNE	8	0.2	-1.4		1.8	0.2	-1	0.2	2	2	1949	16.8	20.02.1990	-25.3	16.02.1956
Wasserkuppe	925	-	in Wolken	NE	18	-4.7	-4.7	-1.3	-3.1	-5.3	-6	0.7	0.2	23	1936	13.4	18.02.1950	-21.6	11.02.1956
Meiningen	453	1026.7	bedeckt	N															