

Erscheint täglich
Nur Postbezug

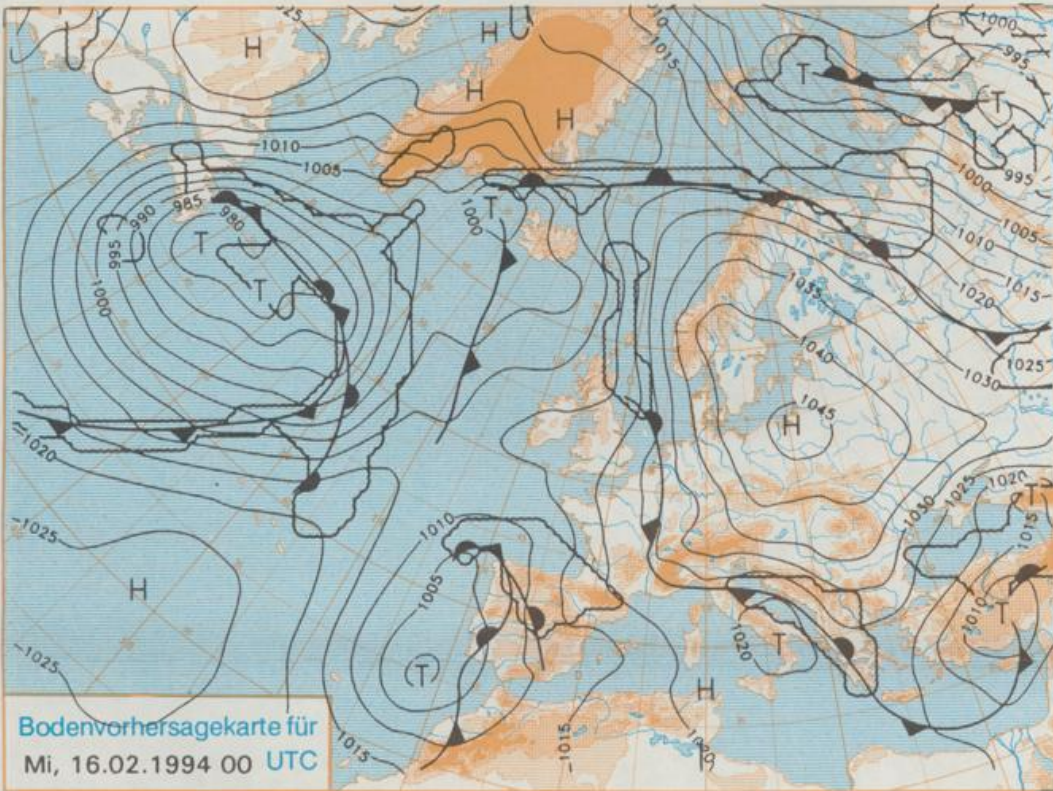
Druck und Verlag: Deutscher Wetterdienst, Zentralamt
Frankfurter Straße 135, 63087 Offenbach am Main
Postanschrift: 63004 (Postfach), Telefon: (069) 80 62-2283
Telex: (069) 4152871, Telefax: (069) 80 62-2484
Postgirokonto Frankfurt: BLZ 500 100 60, KINr. 490 31-606

Schutzgebühr monatlich DM 21,-
einschließlich Versandkosten,
Einzelpreis DM 1,-
zuzüglich Versandkosten

Jahrgang 1994

Montag, den 14. Februar

Nummer 45



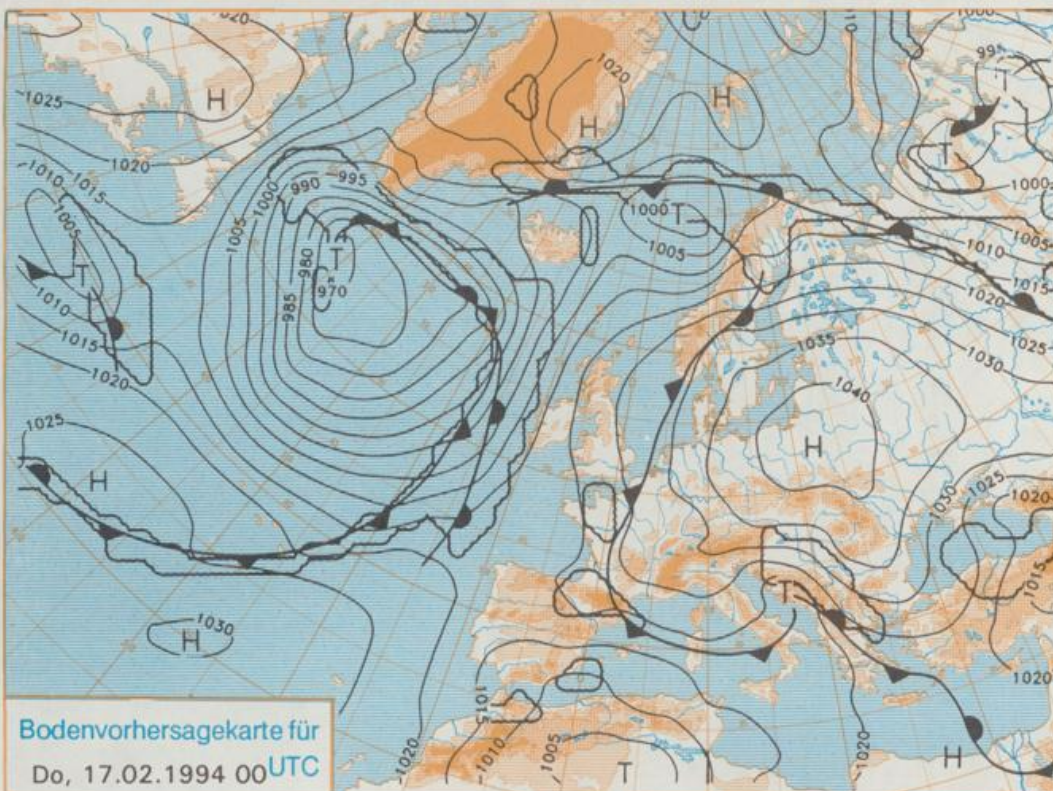
**Deutschland-Vorhersage
für Mittwoch, 16.02.1994**

Das am Montag 00 UTC angelaufene Hoch mit Schwerpunkt über dem Baltikum verlagert diesen nach Polen und bestimmt weiterhin mit kalter Festlandsluft das Wetter in Deutschland.

Tagsüber sonnig, nachts klar. Weitgehend niederschlagsfrei. Tiefsttemperaturen im Osten minus 10 Grad, örtlich bis minus 15 Grad, im Westen um minus 3 Grad C. Höchsttemperaturen hier um plus 2 Grad C. im Osten um minus 4 Grad C. Mäßiger bis frischer Wind um Südost.

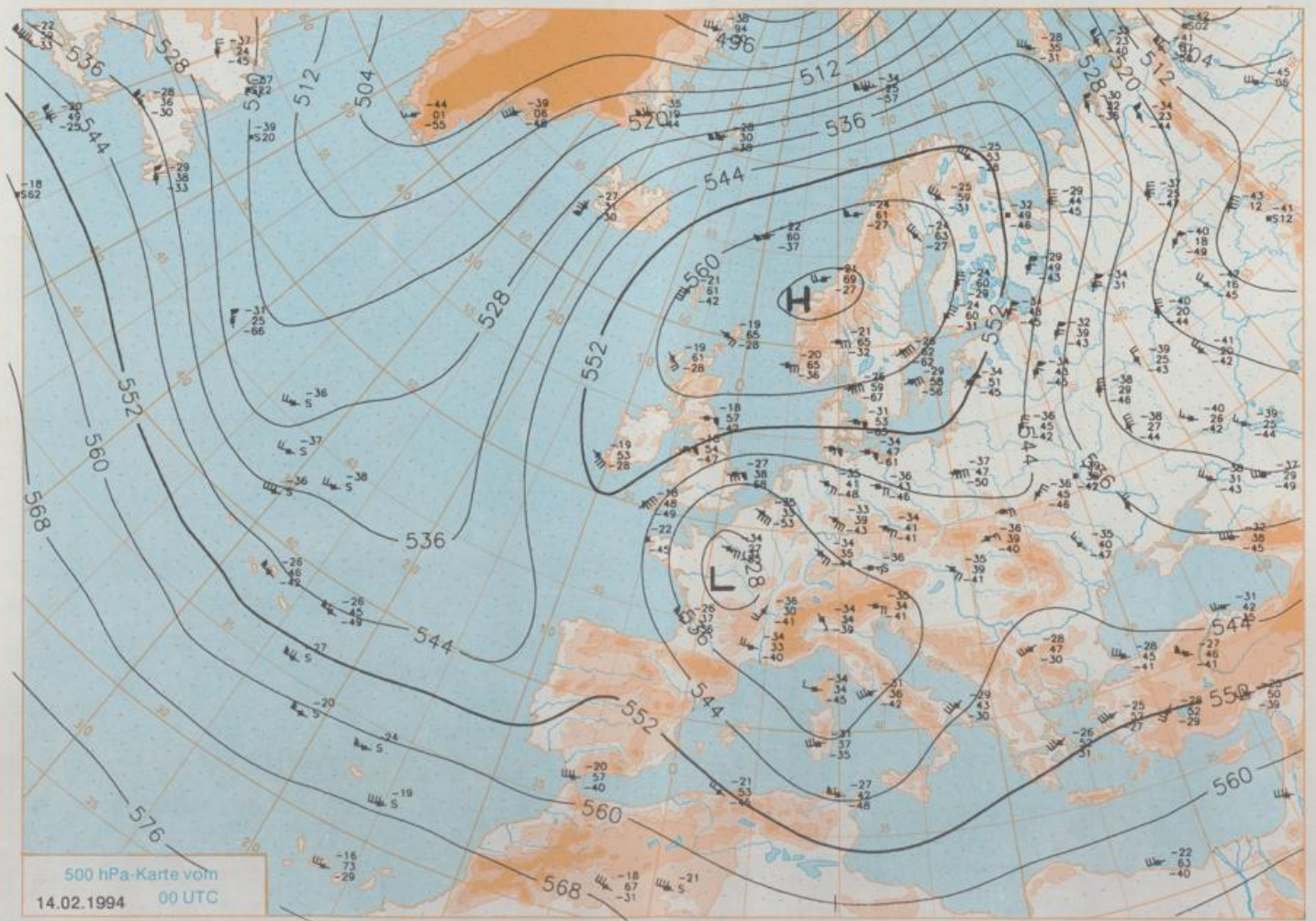
Weitere Aussichten für
Donnerstag, 17.02.1994

Stereographische Projektion 1 : 60 000 000 60°N



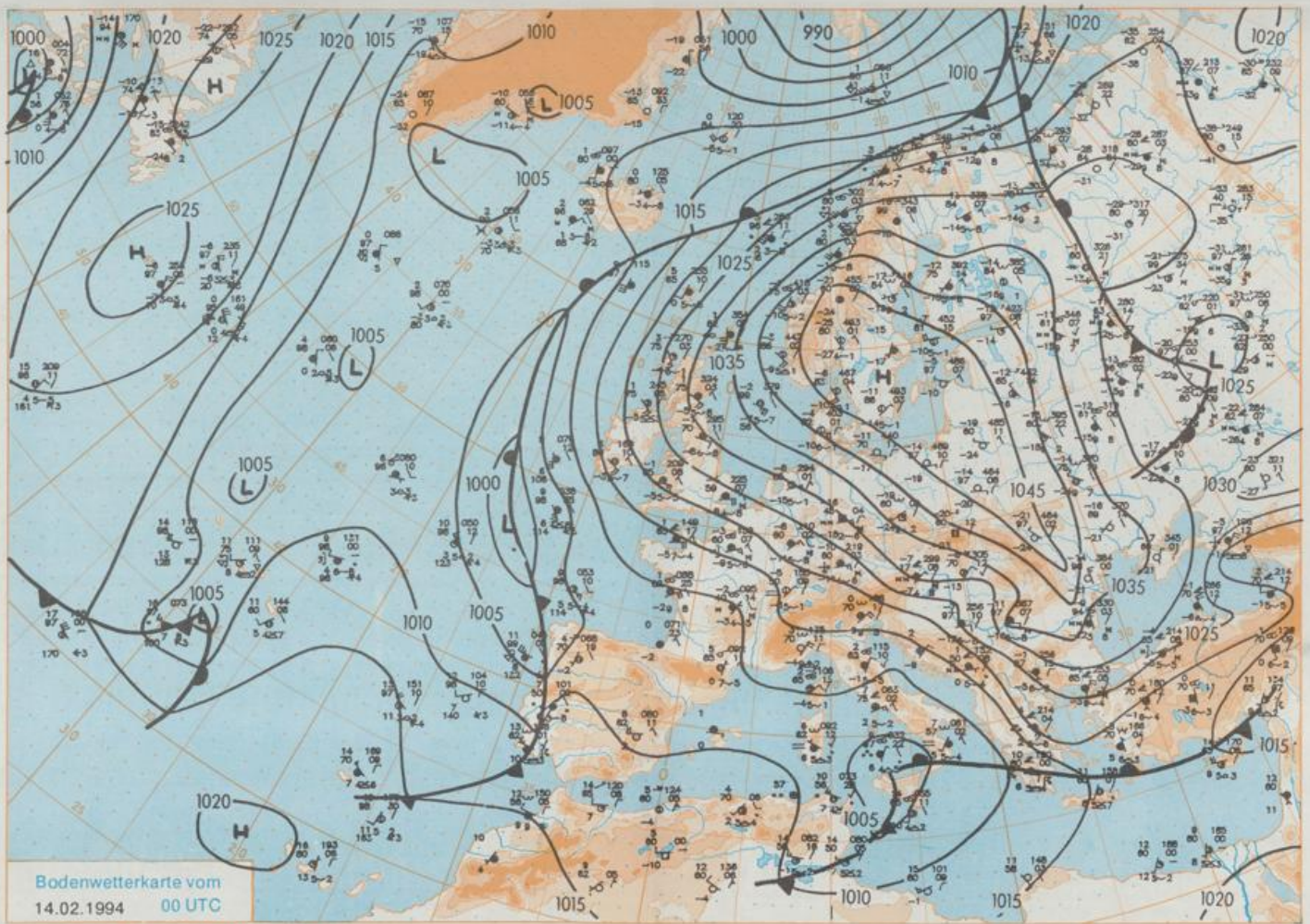
Keine durchgreifende Wetteränderung.

Schutzgebühr monatlich DM 26,-
einschließlich Versandkosten,
Einzelpreis DM 1.20
zuzüglich Versandkosten



500 hPa-Karte vom
14.02.1994 00 UTC

Stereographische Projektion 1 : 30000 000 60°N



Wettermeldungen von Montag, dem 14. Februar 1994 06 UTC

Station	Bar.-höhe (m)	Luftdr. red.NN (hPa)	Wetter	Deutschland										Extremwerte der Lufttemperatur in der Dekade vom 11.02. bis 20.02.						
				Wind km/h	Temperaturen (Grad C)					Sonne Vort. Std.	RR 24h mm	Schnee höhe cm	seit	Tmax Datum	Tmin Datum					
					Luft 2 m	Tau-punkt	Max Vortag	Mittel 2 m	Min 5 cm							Nacht 5 cm	RR	Schnee	seit	Tmax Datum
Heigoland	8	1035.7	wolkenlos	ESE	68	-7.4	-10.9	-2.6	-3.6	-7.4	-9	8.5	.	.	1953	10.2	20.02.1990	-11.2	15.02.1956	
List / Sylt	29	1037.3	wolkenlos	ESE	48	-5.4	-10.3	-2.8	-4.0	-5.7	-7	7.7	.	.	1937	10.2	19.02.1990	-21.0	12.02.1940	
Schleswig	48	1038.5	wolkenlos	ESE	31	-7.7	-14.0	-3.5	-4.7	-8.6	-9	7.0	.	.	1947	13.3	20.02.1990	-19.7	16.02.1956	
Kiel	31	1039.1	wolkenlos	ESE	22	-8.4	-14.0	-4.4	8.4	-9.0	-10	8.4	.	.	1940	14.1	20.02.1990	-24.8	13.02.1940	
Arkona	42	1043.4	leicht bew.	ESE	55	-5.2	-12.2	-5.2	-5.9	-8.0	-7	5.7	.	Re	1951	12.8	20.02.1990	-17.2	15.02.1956	
Norderney	16	1033.4	wolkenlos	ESE	37	-9.7	-15.8	-3.1	-5.4	-9.7	-10	6.6	.	.	1947	12.8	17.02.1961	-15.3	16.02.1956	
Bremerhaven	11	1034.4	wolkenlos	ESE	26	-9.9	-15.2	-3.9	-6.0	-10.1	-11	8.1	.	.	1949	14.1	20.02.1990	-18.0	16.02.1956	
Cuxhaven	12	1035.7	wolkenlos	ESE	59	-9.2	-13.7	-3.6	-5.4	-9.2	-10	8.6	.	.	1946	14.6	20.02.1990	-17.0	16.02.1956	
Hamburg/Flugh.	16	1037.4	wolkenlos	ESE	33	-11.0	-18.5	-4.5	-7.0	-11.0	-12	9.0	.	.	1891	15.1	11.02.1899	-29.1	13.02.1940	
Lübeck	15	1038.5	wolkenlos	ESE	26	-10.9	-18.4	-4.6	-8.1	-11.0	-13	8.1	.	.	1890	14.9	20.02.1990	-26.3	13.02.1940	
Boltenhagen	17	1039.0	wolkenlos	ESE	54	-8.7	-15.1	-5.2	-6.9	-9.5	-10	9.0	.	.	1951	14.9	20.02.1990	-24.6	16.02.1956	
Boltenhagen	67	1038.6	wolkenlos	ESE	22	-11.2	-17.7	-6.1	-8.7	-11.4	-12	8.8	.	.	1947	15.2	20.02.1990	-23.4	16.02.1956	
Schwentin	10	1041.2	wolkenlos	ESE	18	-9.7	-16.6	-5.1	-7.6	-10.2	-11	8.5	.	.	1951	15.1	20.02.1990	-18.4	16.02.1956	
Warnemünde	50	1040.7	wolkenlos	ESE	28	-11.4	-17.3	-6.5	-9.4	-11.5	-13	8.8	.	.	1947	15.8	20.02.1990	-23.4	15.02.1956	
Teterow	7	1042.7	wolkenlos	ESE	22	-8.3	-17.7	-6.1	-7.4	-9.2	-10	8.2	.	Re	
Barth	6	1043.1	wolkenlos	ESE	18	-9.9	-18.1	-6.4	-8.8	-10.4	-12	.	.	Fi	1951	16.0	20.02.1990	-26.6	16.02.1956	
Greifswald	7	1043.5	wolkenlos	ESE	18	-10.6	-18.7	-6.5	-9.8	-11.0	-12	7.2	.	.	1951	16.7	20.02.1990	-28.2	15.02.1956	
Ueckermünde	7	1043.5	wolkenlos	ESE	18	-10.6	-18.7	-6.5	-9.8	-11.0	-12	7.2	.	.	1951	16.7	20.02.1990	-28.2	15.02.1956	
Emden	12	1032.3	wolkenlos	ESE	41	-9.7	-14.6	-2.7	-5.3	-9.7	-10	7.4	.	.	1947	15.2	17.02.1961	-23.7	16.02.1956	
Bremer/Flugh.	5	1034.4	wolkenlos	ESE	35	-10.3	-16.9	-4.0	-6.2	-10.4	-11	6.8	0.0	.	1890	15.8	20.02.1990	-23.6	13.02.1940	
Sothau	78	1035.4	wolkenlos	ESE	18	-11.6	-17.6	-4.9	-7.7	-11.7	-12	7.7	.	.	1948	17.8	14.02.1958	-21.7	16.02.1956	
Boizenburg	46	1038.2	wolkenlos	ESE	26	-11.2	-17.7	-5.4	-8.2	-11.6	-12	8.6	.	.	1951	14.9	20.02.1990	-20.4	15.02.1956	
Lüchow	18	1037.6	wolkenlos	ESE	18	-11.6	-18.5	-5.3	-8.2	-11.3	-12	7.9	0.0	.	1955	15.4	20.02.1990	-24.7	16.02.1956	
Seehausen/Altm.	23	1038.1	wolkenlos	ESE	30	-11.2	-18.1	-5.9	-8.7	-11.4	-12	7.6	
Marnitz	87	1038.6	wolkenlos	ESE	18	-11.8	-17.4	-6.4	-9.6	-11.9	-13	X	
Neuruppin	39	1039.9	wolkenlos	ESE	31	-10.4	-14.9	-6.9	-9.2	-10.7	-11	7.9	
Neubrandenburg	80	1041.2	wolkenlos	ESE	31	-11.2	-17.9	-6.8	-10.2	-11.5	-12	8.8	
Angermünde	55	1041.5	wolkenlos	ESE	22	-11.1	-16.4	-7.8	-10.8	-11.7	-13	8.7	.	1	1951	15.6	20.02.1990	-29.1	11.02.1956	
Lingen	26	1029.2	leicht bew.	ESE	22	-9.1	-15.1	-2.2	-5.2	-9.1	-10	6.1	0.0	.	1951	17.2	20.02.1990	-20.5	16.02.1956	
Münst.-Osn./Flugh.	52	1028.8	wolkenlos	ESE	24	-8.9	-15.8	-1.7	-5.7	-8.9	-10	4.3	0.0	
Osnabrück	97	1030.3	wolkenlos	ESE	24	-9.7	-15.7	-2.5	-6.9	-9.7	-10	3.0	0.0	.	1952	16.2	20.02.1990	-21.4	16.02.1956	
Bad Salzuflen	139	1030.6	wolkenlos	ESE	18	-10.2	-15.0	-3.9	-7.7	-10.2	-11	3.9	0.0	Re	1935	16.7	19.02.1990	-23.5	16.02.1956	
Hannover/Flugh.	59	1033.4	wolkenlos	ESE	33	-10.5	-17.8	-6.2	-7.8	-10.5	-11	4.6	0.1	.	1936	17.0	20.02.1990	-24.3	16.02.1956	
Braunschweig	88	1034.5	wolkenlos	ESE	31	-10.5	-17.7	-6.8	-8.2	-10.6	-11	4.7	0.0	Re	1891	16.5	11.02.1899	-26.3	11.02.1929	
Gardelegen	48	1036.5	wolkenlos	ESE	17	-11.4	-18.2	-6.5	-8.6	-11.4	-12	5.5	0.0	.	1	1947	16.8	20.02.1990	-23.1	11.02.1956
Magdeburg	84	1035.8	wolkenlos	ESE	22	-11.3	-18.4	-6.7	-8.5	-11.3	-11	3.9	0.0	Fi	1893	18.0	11.02.1899	-26.8	11.02.1929	
Potsdam	99	1038.4	wolkenlos	ESE	30	-11.9	-18.5	-8.1	-10.3	-11.9	-13	6.4	0.0	Fi	1876	16.4	20.02.1990	-26.0	11.02.1929	
Berlin-Temp.	49	1039.2	wolkenlos	ESE	24	-11.5	-18.6	-8.4	-10.7	-12.1	-13	8.0	0.0	Fi	1947	15.7	20.02.1990	-22.4	11.02.1956	
Lindenberg	112	1039.0	wolkenlos	ESE	22	-12.0	-18.8	-7.9	-10.7	-12.1	-12	7.1	
Manschnow	16	1041.0	wolkenlos	ESE	24	-11.3	-17.3	-8.1	-10.7	-11.7	-13	8.4	
Düsseldorf/Flugh.	41	1024.6	wolkenlos	ENE	21	-8.0	-13.2	-0.3	-5.1	-8.6	-10	3.4	0.0	.	1970	19.0	20.02.1990	-15.4	12.02.1985	
Bocholt	24	1025.7	wolkenlos	ENE	35	-8.0	-15.0	-0.7	-5.1	-8.1	-9	2.7	0.0	.	1947	17.0	20.02.1990	-20.4	16.02.1956	
Essen	161	1025.4	wolkenlos	ENE	24	-8.4	-13.1	-1.3	-5.8	-9.2	-9	4.0	0.0	.	1935	18.0	20.02.1990	-18.2	16.02.1956	
Luedenscheid	392	1025.5	wolkenlos	ENE	24	-10.7	-14.2	-3.9	-8.5	-11.5	-12	3.1	0.0	Re	
Kahler Asten	859	.	wolkenlos	ENE	46	-15.4	-17.8	-8.5	-13.1	-15.9	-17	2.2	2	33	1955	12.6	16.02.1961	-21.4	11.02.1956	
Bad Lippspringe	158	1029.6	wolkenlos	ENE	26	-10.0	-14.2	-4.0	-7.6	-10.0	-11	5.0	0.0	Fi	1951	16.6	17.02.1961	-22.5	16.02.1956	
Kassel	233	1030.4	leicht bew.	ENE	15	-10.4	-17.0	-4.6	-8.3	-10.6	-12	1.6	0.0	Fi	1951	16.0	14.02.1958	-22.4	17.02.1956	
Göttingen	171	1031.1	wolkenlos	ENE	31	-10.5	-16.3	-5.0	-8.3	-10.5	-10	1.9	.	.	1947	16.0	20.02.1990	-28.0	16.02.1956	
Leinefelde	356	1032.0	wolkenlos	ENE	39	-12.7	-16.5	-7.7	-10.8	-12.7	-13	1.9	0.0	2	1957	13.9	14.02.1958	-19.8	18.02.1978	
Braunlage	610	1033.9	leicht bew.	ENE	26	-16.1	-18.6	-11.3	-14.2	-16.1	-17	1.2	0.6	25	1936	14.6	17.02.1961	-21.1	12.02.1956	
Brocken	1153	.	in Wolken	ENE	54	-19.9	-20.0	-14.0	-18.1	-20.0	-20	.	1	175	1951	11.5	17.02.1961	-23.7	11.02.1956	
Artern	166	1033.6	wolkenlos	ENE	44	-11.6	-16.5	-7.7	-9.7	-11.7	-12	1.6	0.3	2	1954	16.2	14.02.1958	-22.8	11.02.1956	
Leipzig/Flugh.	141	1034.2	wolkenlos	ENE	39	-11.3	-17.4	-8.2	-9.2	-11.3	-11	0.7	.	.	1951	16.5	14.02.1958	-22.3	11.02.1956	
Wittenberg	106	1036.2	wolkenlos	ENE	24	-11.7	-21.1	-7.6	-9.2	-11.7	-13	3.9	0.0	Re	1951	16.0	20.02.1990	-22.1	11.02.1956	
Oschatz	152	1035.0	wolkenlos	ENE	26	-11.5	-16.8	-9.0	-9.8	-11.6	-12	2.5	0.0	Fi	
Dresden/Flugh.	230	1035.3	wolkenlos	ENE	28	-12.6	-18.7	-9.9	-10.4	-12.6	-13	3.6	0.0	1	1917	16.6	20.02.1990	-30.5	11.02.1929	
Doberlug-Kir.	99	1036.6	wolkenlos	ENE	28	-12.0	-18.9	-8.1	-9.6	-12.0	-13	5.4	.	Re	1951	16.6	20.02.1990	-27.4	11.02.1956	
Cottbus	69	1038.2	wolkenlos	ENE	24	-11.8	-19.8	-7.9	-9.8	-11.8	-12	4.3	0.0	Re	1951	16.9	20.02.1990	-24.5	11.02.1956	
Görlitz	238	1037.7	wolkenlos	ENE	28	-13.6	-19.8	-9.8	-11.0	-13.6	-14	1.3	0.0	1	1951	14.5	20.02.1990	-25.3	11.02.1956	
Aachen	205	1021.5	wolkenlos	ENE	17	-8.6	-12.9	-0.7	-5.1	-9.2	-10	0.1	0.0	.	1891	19.8	14.02.1961	-18.6	14.02.1895	
Nürnberg	629	1023.5	wolkenlos	ENE	21	-12.8	-14.8	-3.9	-9.4	-13.6	-15	1.8	0.6	6	1947	17.0	18.02.1950	-19.8	12.02.1956	
Köln-Bonn/Flugh.	99	1023.8	wolkenlos	ENE	15	-7.6	-13.1	0.3	-4.8	-8.7	-9	2.9	0.0	.	1958	19.7	20.02.1990	-19.2	12.02.1985	
Bendorf	132	1023.8	wolkenlos	ENE	8	-8.2	-12.7	0.5	-5.6	-9.2	-10	1.8	0.0	.	1951	18.7	20.02.1990	-15.5	12.02.1956	
Bad Marienberg	555	1024.5	wolkenlos	ENE	33	-12.0	-15.3	-3.0	-9.9	-13.6	-14	4.7	0.1	1	1963	14.7	20.02.1990	-16.4	12.02.1985	
Gießen	195	1026.9	wolkenlos	ENE	18	-9.2	-13.7	-2.0	-7.6	-10.2	-9	3.2	.	.	1939	17.0	20.02.1990	-20.6	16.02.1956	
Bad Hersfeld	225	1029.0	wolkenlos	ENE	31	-10.6	-15.1	-4.8	-8.8	-10.6	-11	2.6	0.2	Fi	1949	16.8	20.02.1990	-25.3	16.02.1956	
Wasserkuppe	925	.	leicht bew.	ENE	52	-14.6	-15.8	-10.8	-14.8	-17.1	-15	6.4	0.0	23	1936	13.4	18.02.1950	-21.6	11.02.1956	
Meiningen	453	1028.9	wolkenlos	ENE	18	-10.8	-14.7	-7.6	-11.2	-13.0	-13	2.9	0.0	1	1979	14.6	20.02.1990	-19.2	12.02.1985	
Schmücke	942	.	stark bew.	ENE	31	-16.6	-18.4	-12.6	-15.7	-17.4	-17	3.0	3	113	1979	10.5	11.02.1989	-20.1	12.02.1985	
Erfurt/Flugh.	323	1031.3	wolkenlos	ENE	24	-12.0	-16.1	-8.4	-											