

Wetterkarte

ISSN 0936-5818

D 7311 A

Amtsblatt des Deutschen Wetterdienstes

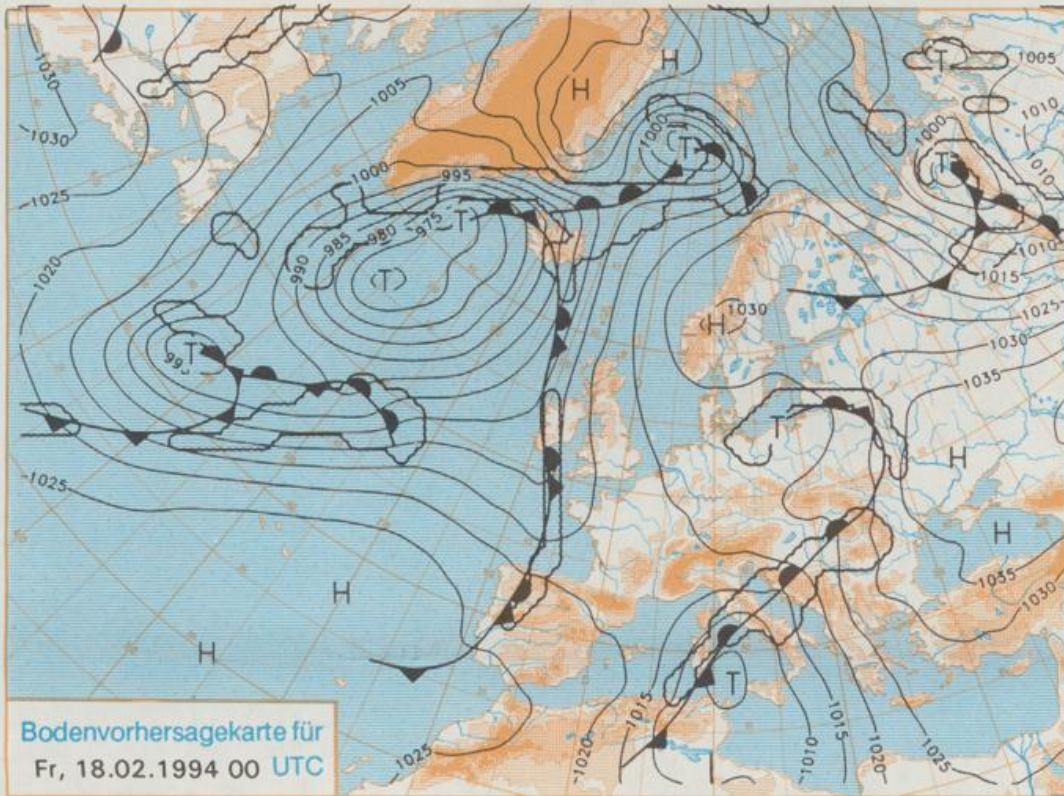
Erscheint täglich
Nur Postbezug

Druck und Verlag: Deutscher Wetterdienst, Zentralamt
Frankfurter Straße 135, 63067 Offenbach am Main
Postanschrift: 63004 (Postfach), Telefon: (069) 80 62-2283
Telex: (069) 4152871, Telefax: (069) 80 62-2484
Postgirokonto Frankfurt: BLZ 500 100 60, KINr. 490 31-606

Jahrgang 1994

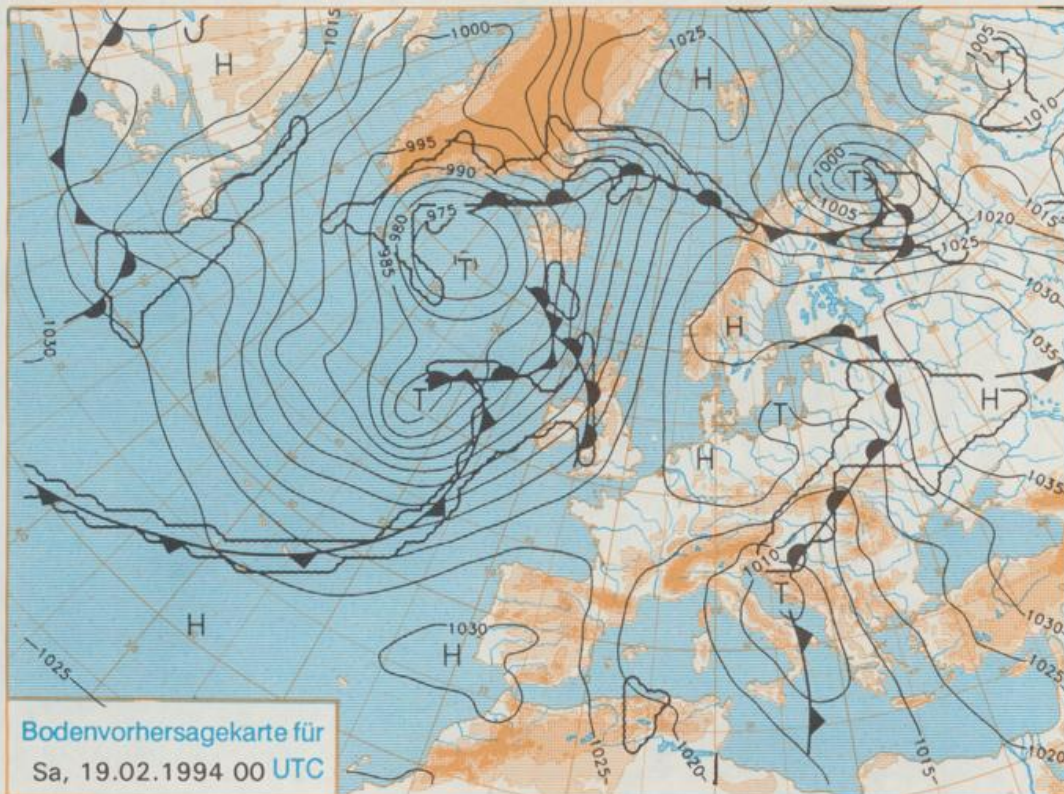
Mittwoch, den 16. Februar

Nummer 47



Bodenvorhersagekarte für
Fr, 18.02.1994 00 UTC

Stereographische Projektion 1 : 60 000 000 60°N



Bodenvorhersagekarte für
Sa, 19.02.1994 00 UTC

Deutschland-Vorhersage für Freitag, 18.02.1994

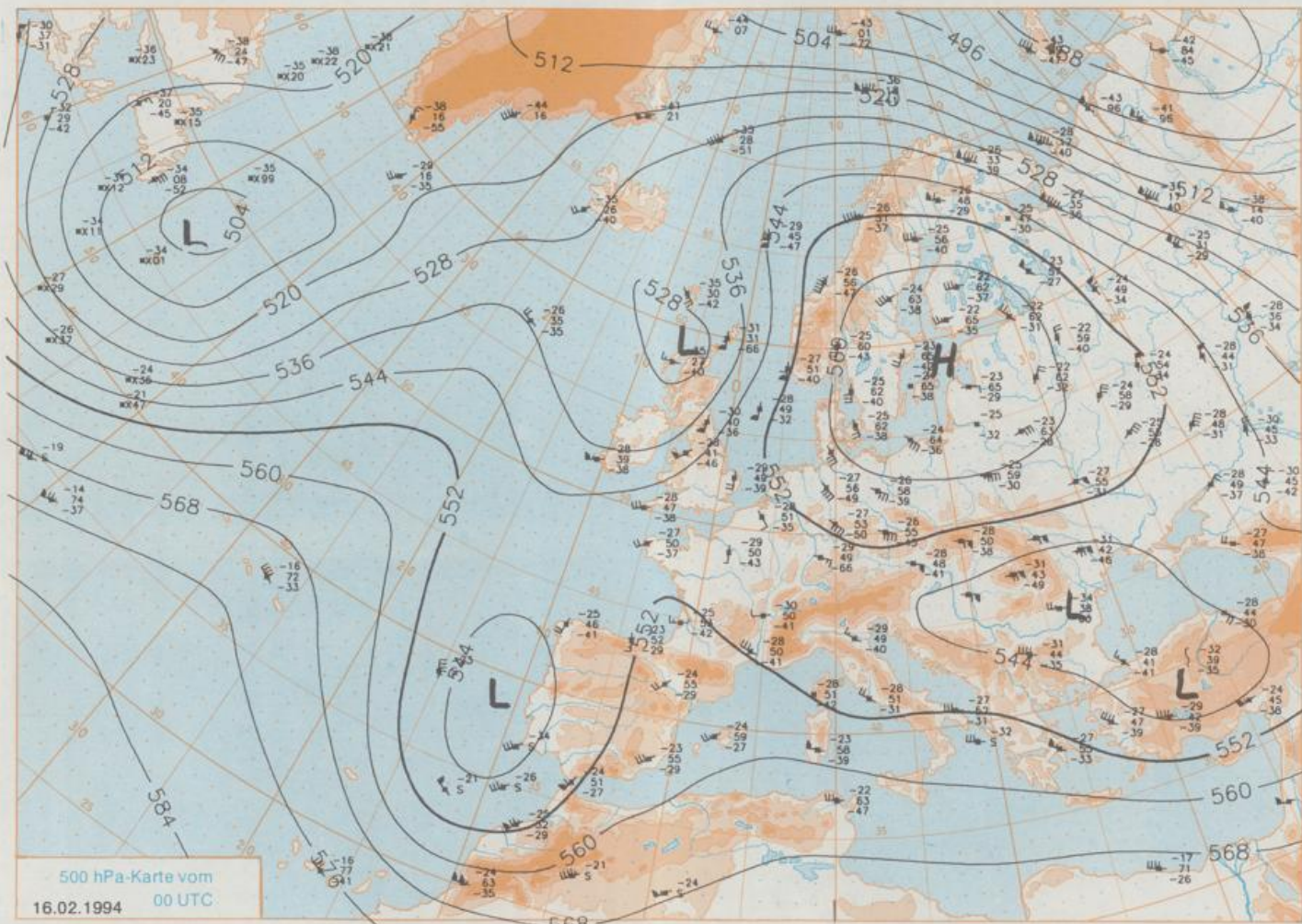
Das kräftige osteuropäische Hoch verlagert seinen Schwerpunkt zum Schwarzen Meer. An seinem Rand zieht ein am Boden nur schwach, in der Höhe jedoch kräftig entwickeltes Tief nordwärts und wird am Freitag über Westpolen erwartet. Die zu dem Tief gehörenden Wolkenfelder beeinflussen vor allem das östliche Deutschland. In den anderen Gebieten bleibt die trocken-kalte Festlandsluft im wesentlichen wetterbestimmend.

In der Osthälfte vorherrschend stark bewölkt und gelegentlich leichter Schneefall. In der Westhälfte wolkg mit Aufheiterungen und weitgehend niederschlagsfrei. Frühtemperaturen um minus 7 Grad, Tageshöchstwerte zwischen minus 4 Grad im Osten und plus 2 Grad C im Westen. Schwacher Wind aus Nord bis Ost.

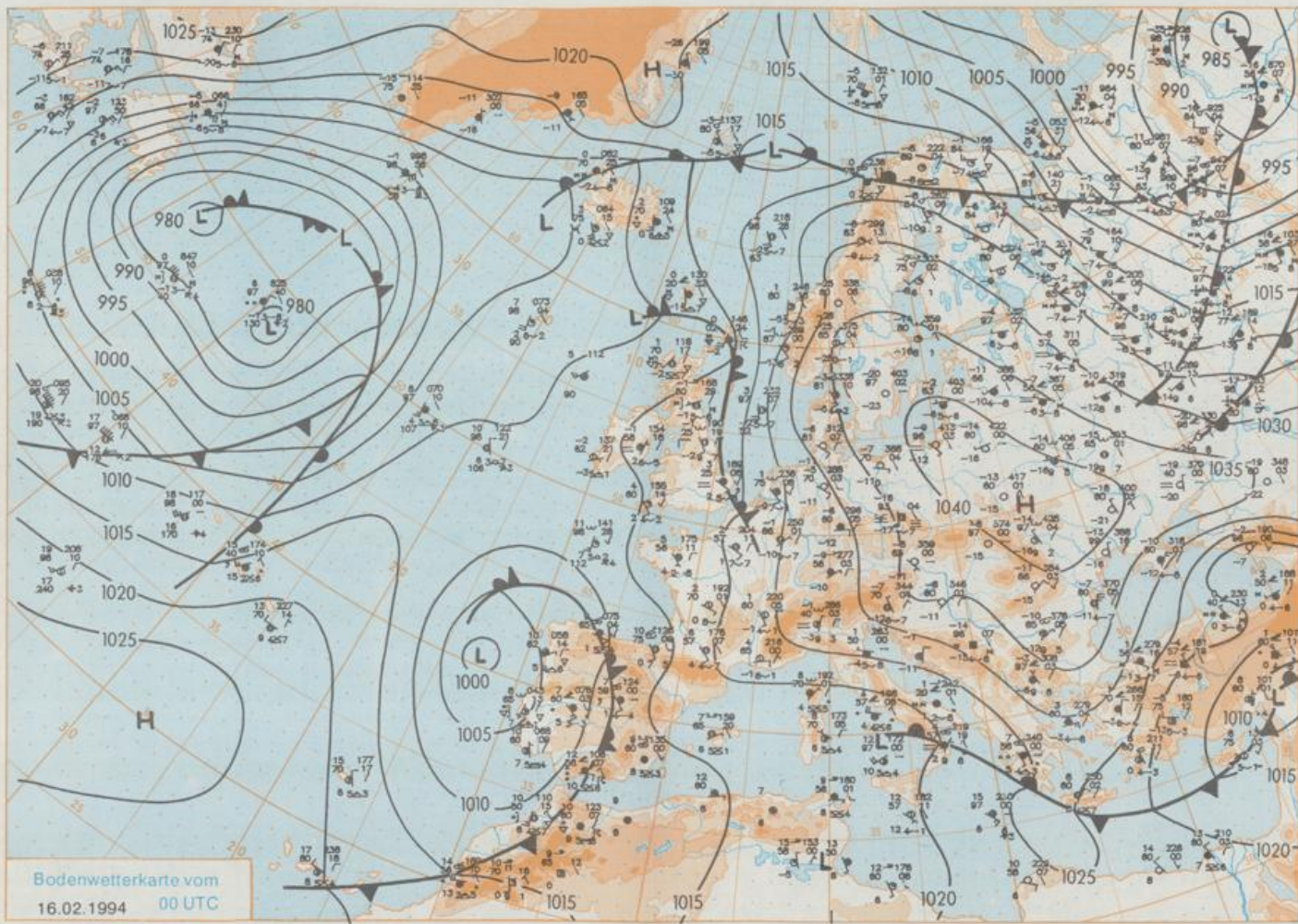
Weitere Aussichten für Samstag, 19.02.1994

Keine wesentliche Wetteränderung.

Schutzgebühr monatlich DM 26.-
einschließlich Versandkosten,
Einzelpreis DM 1,20
zuzüglich Versandkosten



Stereographische Projektion 1 : 30 000 000 60°N



Bodenwetterkarte vom
 16.02.1994 00 UTC

Stereographische Projektion 1 : 30 000 000 60°N

Wettermeldungen von Mittwoch, dem 16. Februar 1994 06 UTC

Station	Bar.-höhe (m)	Luftdr. red.NN (hPa)	Wetter	Wind km/h	Temperatur (Grad C)					Sonne Vort. Std.	RR 24h mm	Schnee höhe cm	Extremwerte der Lufttemperatur in der Dekade vom 11.02. bis 20.02.				
					Luft 2 m	Taufpunkt	Deutschland		Nacht 5 cm				Tmax	Datum			
							Max Vortag	Mittel							Min	Tmin	Datum
Helgoland	8	1028.1	wolkenlos	SE 48	-2.6	-6.1	1.0	-1.2	-2.8	-4	8.5		1953	10.1	20.02.1990	-11.2	15.02.1956
List / Sylt	29	1029.1	wolkenlos	SE 37	-5.4	-9.7	0.3	-2.3	-5.4	-7	8.5		1937	10.2	19.02.1950	-21.0	12.02.1940
Schleswig	48	1030.9	wolkenlos	ESE 15	-6.7	-11.1	0.0	-3.2	-6.7	-8	9.2		1947	13.3	20.02.1990	-19.7	16.02.1956
Kiel	31	1031.2	wolkenlos	SE 9	-8.0	-10.7	-0.2	-3.2	-6.6	-8	8.5		1940	14.1	20.02.1990	-24.8	13.02.1940
Arkona	42	1035.3	leicht bew.	SSE 35	-4.7	-9.6	1.3	-3.3	-4.7	-6	9.2	Re	1951	12.8	20.02.1990	-17.2	15.02.1956
Norderney	18	1026.8	wolkenlos	SE 21	-5.9	-10.3	1.1	-2.6	-5.9	-7	8.3		1947	12.8	17.02.1961	-15.3	16.02.1956
Bremerhaven	11	1028.2	wolkenlos	ESE 18	-6.6	-10.5	1.8	-2.4	-6.6	-8	8.5		1949	14.1	20.02.1990	-18.0	16.02.1956
Cuxhaven	12	1028.9	wolkenlos	SE 31	-5.7	-10.3	0.8	-2.6	-5.7	-7	8.7		1946	14.6	20.02.1990	-17.0	16.02.1956
Hamburg/Flugh.	16	1030.7	wolkenlos	SE 15	-6.4	-11.4	0.6	-3.2	-6.4	-9	8.9		1891	15.1	11.02.1899	-29.1	13.02.1940
Lübeck	17	1031.3	wolkenlos	SE 18	-7.0	-11.2	1.2	-3.7	-7.2	-11	8.1		1890	14.9	20.02.1990	-26.3	13.02.1940
Boltenhagen	15	1031.3	wolkenlos	SE 28	-5.4	-10.4	-0.4	-3.2	-5.5	-6	9.1		1951	14.9	20.02.1990	-24.6	16.02.1956
Schwerin	67	1031.7	wolkenlos	ESE 21	-7.3	-12.1	0.3	-4.1	-7.3	-8	9.2		1947	15.2	20.02.1990	-23.4	16.02.1956
Warnemünde	10	1033.4	wolkenlos	SE 22	-6.8	-10.3	0.5	-3.8	-6.8	-8	8.7		1951	15.1	20.02.1990	-18.4	16.02.1956
Teterow	50	1033.5	wolkenlos	SE 13	-7.7	-11.4	-0.8	-4.7	-7.8	-11	9.1		1947	15.8	20.02.1990	-23.4	15.02.1956
Barth	7	1034.4	wolkenlos	SE 13	-7.2	-11.5	-1.0	-4.5	-7.2	-8	8.7		1951	16.0	20.02.1990	-26.6	16.02.1956
Greifswald	6	1035.2	wolkenlos	SE 18	-7.3	-11.1	-0.1	-4.8	-7.7	-11	8.2		1951	16.7	20.02.1990	-28.2	15.02.1956
Ueckermünde	7	1035.9	wolkenlos	SE 11	-8.6	-11.6	0.1	-5.2	-8.8	-12	7.4		1951	16.7	20.02.1990	-26.6	16.02.1956
Emden	12	1026.5	wolkenlos	ESE 22	-6.0	-9.3	1.6	-2.4	-6.1	-7	8.0		1947	15.2	17.02.1961	-23.7	16.02.1956
Bremen/Flugh.	5	1028.0	wolkenlos	ESE 22	-6.7	-11.1	2.0	-2.5	-7.0	-9	8.9		1890	15.8	20.02.1990	-23.6	13.02.1940
Soltau	78	1029.7	wolkenlos	ESE 9	-8.3	-11.5	1.2	-3.8	-8.5	-10	9.1		1948	17.8	14.02.1958	-21.7	16.02.1956
Boizenburg	46	1031.6	wolkenlos	SE 22	-7.6	-11.5	0.0	-4.2	-7.6	-8	9.1		1951	14.9	20.02.1990	-20.4	15.02.1956
Lüchow	18	1031.5	wolkenlos	SE 13	-7.0	-11.1	2.6	-3.6	-7.0	-8	9.0		1955	15.4	20.02.1990	-24.7	16.02.1956
Seehausen/Altm.	23	1032.5	wolkenlos	ESE 18	-7.4	-11.6	-0.2	-4.2	-7.4	-8	9.1		1951	15.4	20.02.1990	-24.7	16.02.1956
Marnitz	87	1032.4	wolkenlos	ESE 17	-8.0	-11.3	-0.4	-4.7	-8.1	-9	X		1951	15.4	20.02.1990	-24.7	16.02.1956
Neuruppin	39	1034.3	wolkenlos	E 17	-8.2	-11.0	-0.6	-4.2	-8.4	-9	8.3		1951	15.4	20.02.1990	-24.7	16.02.1956
Neubrandenburg	80	1034.9	wolkenlos	ESE 13	-7.9	-11.5	-1.6	-5.2	-7.9	-9	9.1		1951	15.6	20.02.1990	-29.1	11.02.1956
Angermünde	55	1035.4	wolkenlos	SE 8	-8.5	-11.4	-0.9	-5.4	-8.5	-11	9.1	Re	1951	15.6	20.02.1990	-29.1	11.02.1956
Lingen	26	1025.4	wolkenlos	ESE 11	-4.9	-9.0	1.8	-1.8	-5.0	-7	8.6		1951	17.2	20.02.1990	-20.5	16.02.1956
Münst.-Osn./Flugh.	52	1025.5	wolkenlos	ESE 11	-5.0	-10.6	1.5	-1.7	-5.0	-7	8.7		1951	17.2	20.02.1990	-20.5	16.02.1956
Osnabrück	97	1026.8	wolkenlos	ESE 5	-5.7	-10.6	1.0	-2.4	-5.8	-10	8.8		1952	16.2	20.02.1990	-21.4	16.02.1956
Bad Salzuflen	139	1027.5	wolkenlos	SSE 15	-5.4	-10.8	1.0	-2.5	-5.8	-9	9.0		1935	16.7	19.02.1950	-23.5	16.02.1956
Hannover/Flugh.	59	1028.6	wolkenlos	E 15	-7.6	-11.1	1.0	-3.3	-7.7	-9	9.0		1936	17.0	20.02.1990	-24.3	16.02.1956
Braunschweig	88	1029.5	wolkenlos	SE 33	-6.5	-10.6	0.9	-3.5	-6.5	-8	8.8		1891	16.5	11.02.1899	-26.3	11.02.1929
Gardelegen	48	1031.6	wolkenlos	ESE 15	-8.6	-11.8	1.1	-4.1	-8.6	-9	9.0		1947	16.8	20.02.1990	-23.1	11.02.1956
Magdeburg	84	1031.8	wolkenlos	ESE 13	-7.7	-12.0	1.2	-4.0	-7.7	-9	9.1	Re	1947	16.8	20.02.1990	-23.1	11.02.1956
Potsdam	99	1033.8	wolkenlos	ESE 21	-9.4	-12.3	-0.8	-5.3	-9.5	-12	9.2		1893	18.0	11.02.1899	-26.8	11.02.1929
Berlin-Temp.	49	1034.2	wolkenlos	ESE 17	-8.5	-11.5	-0.8	-5.0	-8.6	-11	9.5	Re	1876	16.4	20.02.1990	-26.0	11.02.1929
Lindenberg	112	1034.6	wolkenlos	E 13	-9.3	-12.5	-1.6	-5.8	-9.3	-10	9.0		1947	15.7	20.02.1990	-22.4	11.02.1956
Manschnow	16	1035.3	wolkenlos	E 11	-8.9	-12.4	-0.9	-5.8	-8.9	-10	8.9		1970	19.0	20.02.1990	-15.4	12.02.1985
Düsseldorf/Flugh.	41	1024.7	wolkenlos	SSE 17	-2.1	-10.5	3.9	0.7	-2.1	-5	6.8		1947	17.0	20.02.1990	-20.4	16.02.1956
Bocholt	24	1024.6	wolkenlos	ESE 9	-4.2	-9.5	4.1	-1.0	-4.2	-7	8.3		1935	18.0	20.02.1990	-18.2	16.02.1956
Essen	161	1024.9	wolkenlos	SE 8	-2.9	-11.1	3.1	-0.1	-2.9	-8	7.8		1951	18.0	20.02.1990	-18.2	16.02.1956
Luedenscheid	392	1025.8	wolkenlos	E 8	-5.4	-12.2	1.2	-2.4	-5.4	-9	8.9		1951	15.6	16.02.1961	-21.4	11.02.1956
Kahler Asten	859	-	wolkenlos	S 30	-9.3	-14.5	-4.8	-8.4	-10.1	-13	9.2	33	1955	12.6	16.02.1961	-21.4	11.02.1956
Bad Lippspringe	158	1027.3	wolkenlos	ESE 24	-5.6	-10.7	0.6	-2.5	-5.8	-7	8.9		1951	16.6	17.02.1961	-22.5	16.02.1956
Kassel	233	1028.7	wolkenlos	still	-8.2	-12.4	0.6	-3.6	-8.2	-14	9.0		1951	16.0	14.02.1958	-22.4	17.02.1956
Göttingen	171	1029.4	wolkenlos	ESE 13	-8.0	-11.8	0.5	-4.0	-8.2	-11	8.9		1947	16.0	20.02.1990	-28.0	16.02.1956
Leinefelde	356	1029.6	wolkenlos	ESE 21	-8.3	-12.5	-1.2	-5.6	-8.9	-10	8.9	1	1957	13.9	14.02.1958	-19.8	18.02.1978
Braunlage	610	1030.9	wolkenlos	SE 4	-11.3	-15.9	-2.7	-8.5	-12.7	-18	9.1	22	1936	14.6	17.02.1961	-21.1	12.02.1956
Brocken	1153	-	wolkenlos	S 52	-12.0	-16.2	-8.5	-11.1	-12.3	-14	9.7	170	1951	11.5	17.02.1961	-23.7	11.02.1956
Artern	166	1031.2	wolkenlos	ENE 13	-10.1	-12.7	0.8	-5.2	-10.1	-12	9.1	Re	1954	16.2	14.02.1958	-22.8	11.02.1956
Leipzig/Flugh.	141	1031.7	wolkenlos	NE 9	-8.4	-11.8	0.4	-4.7	-8.4	-9	8.7		1951	16.5	14.02.1958	-22.3	11.02.1956
Wittenberg	106	1032.5	wolkenlos	E 13	-8.4	-12.5	0.3	-4.9	-8.5	-10	9.3		1951	16.0	20.02.1990	-22.1	11.02.1956
Oschatz	152	1031.9	wolkenlos	ESE 17	-6.9	-10.3	0.5	-5.1	-7.9	-10	9.0		1917	16.6	20.02.1990	-30.5	11.02.1929
Dresden/Flugh.	230	1032.6	wolkenlos	SE 22	-6.5	-12.2	-0.1	-5.6	-6.5	-8	9.3	1	1917	16.6	20.02.1990	-30.5	11.02.1929
Dobrukg-Kir.	99	1033.4	wolkenlos	E 17	-9.1	-11.7	-0.2	-5.1	-9.4	-12	9.0		1951	16.6	20.02.1990	-27.4	11.02.1956
Cottbus	69	1034.9	wolkenlos	E 13	-9.6	-12.5	-1.3	-5.4	-9.6	-11	9.0		1951	16.9	20.02.1990	-24.5	11.02.1956
Görlitz	238	1035.0	wolkenlos	N 4	-10.9	-13.2	-3.1	-6.3	-11.2	-14	9.0	Re	1951	14.5	20.02.1990	-25.3	11.02.1956
Aachen	205	1022.8	stark bew.	ENE 5	-0.4	-5.3	4.3	0.8	-0.4	-2	5.4		1891	19.8	14.02.1961	-18.6	14.02.1895
Nürnberg	629	1025.8	wolkig	ESE 15	-6.2	-11.4	-3.5	-5.2	-6.2	-6	5.3	4	1947	17.0	18.02.1950	-19.8	12.02.1956
Köln-Bonn/Flugh.	99	1025.4	wolkenlos	ESE 13	-3.6	-10.8	3.3	-0.3	-3.7	-6	5.3		1958	19.7	20.02.1990	-19.2	12.02.1956
Bendorf	132	1026.1	wolkenlos	SSE 4	-4.7	-10.5	2.8	-1.6	-5.3	-8	3.1		1951	18.7	20.02.1990	-15.5	12.02.1985
Bad Marienberg	555	1027.2	wolkenlos	SSE 13	-8.5	-13.2	-1.4	-4.6	-8.5	-10	8.4	Fl	1963	14.7	20.02.1990	-16.4	12.02.1985
Gießen	195	1028.1	wolkenlos	E 5	-7.6	-10.4	2.5	-2.5	-7.6	-10	8.0		1939	17.0	20.02.1990	-20.6	16.02.1956
Bad Hersfeld	225	1028.8	wolkenlos	NNE 5	-9.4	-11.3	1.0	-3.6	-9.4	-11	8.8		1949	16.8	20.02.1990	-25.3	16.02.1956