ISSN 0936-5818

Wetterkarte

D 7311 A

Amtsblatt des Deutschen Wetterdienstes

Erscheint täglich
Nur Postbezug

Druck und Verlag: Deutscher Wetterdienst, Zentralamt
Frankfurter Straße 135, 63067 Offenbach am Main
Postanschrift: 63004 (Postfach), Telefon: (069) 80 62-2283
Telex: (069) 4152871, Telefax: (069) 80 62-2484
Postgirokonto Frankfurt: BLZ 500 100 60, KtNr. 490 31-606

Schutzgebühr monatlich DM 26.-
einschließlich Versandkosten,
Einzelpreis DM 1.20
zuzüglich Versandkosten

Jahrgang 1994 | Samstag, den 19. Februar | Nummer 50

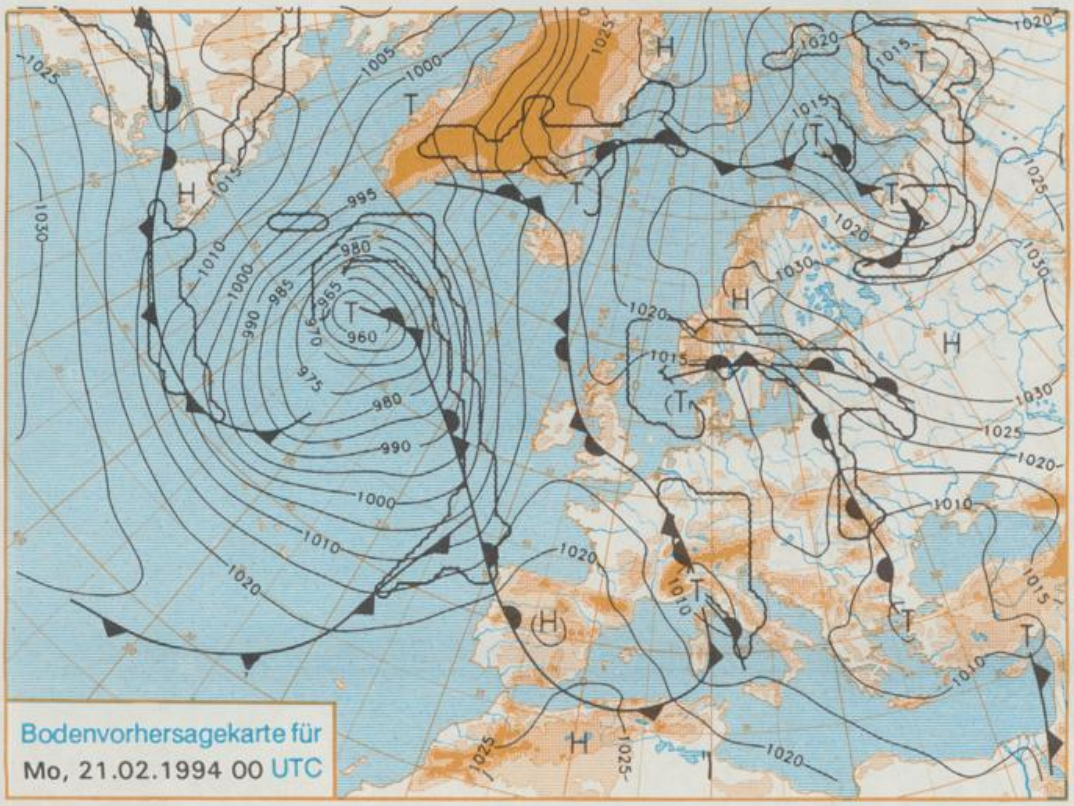

Stereographische Projektion 1 : 60 000 000 60°N

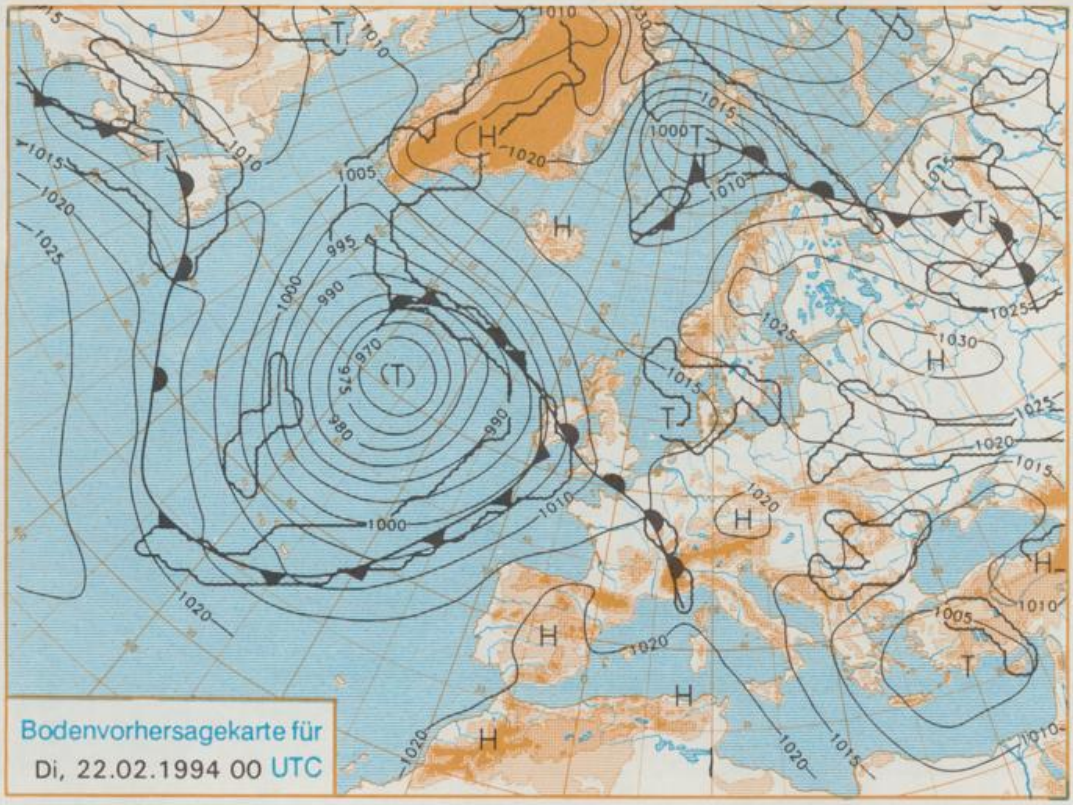

Deutschland-Vorhersage für Montag, 21.02.1994

Ein Hoch über Rußland bestimmt mit sehr kalten Luftmassen am Samstag das Wetter in Deutschland. Es schwächt sich im weiteren Verlauf ab, während die Fronten eines kräftigen Tiefs, das am Samstag 00 UTC südwestlich von Island liegt, unter Abschwächung nach Mitteleuropa vorankommen. Danach bildet sich eine Hochdruckbrücke zwischen dem osteuropäischen Hoch und einem Hoch über dem westlichen Mittelmeer.

Aufgelockerte bis starke Bewölkung und zeitweise leichter Schneefall, im Südwesten zum Teil Regen. Frühtemperaturen zwischen minus 5 und minus 10 Grad C. Höchsttemperaturen minus 1 bis plus 3 Grad C. Schwacher bis mäßiger Wind aus Süd bis Südost.

Weitere Aussichten für Dienstag, 22.02.1994

Wenig Änderung.

Nachdruck und öffentlicher Aushang ohne Genehmigung nicht gestattet



Stereographische Projektion 1 : 30 000 000 60°N

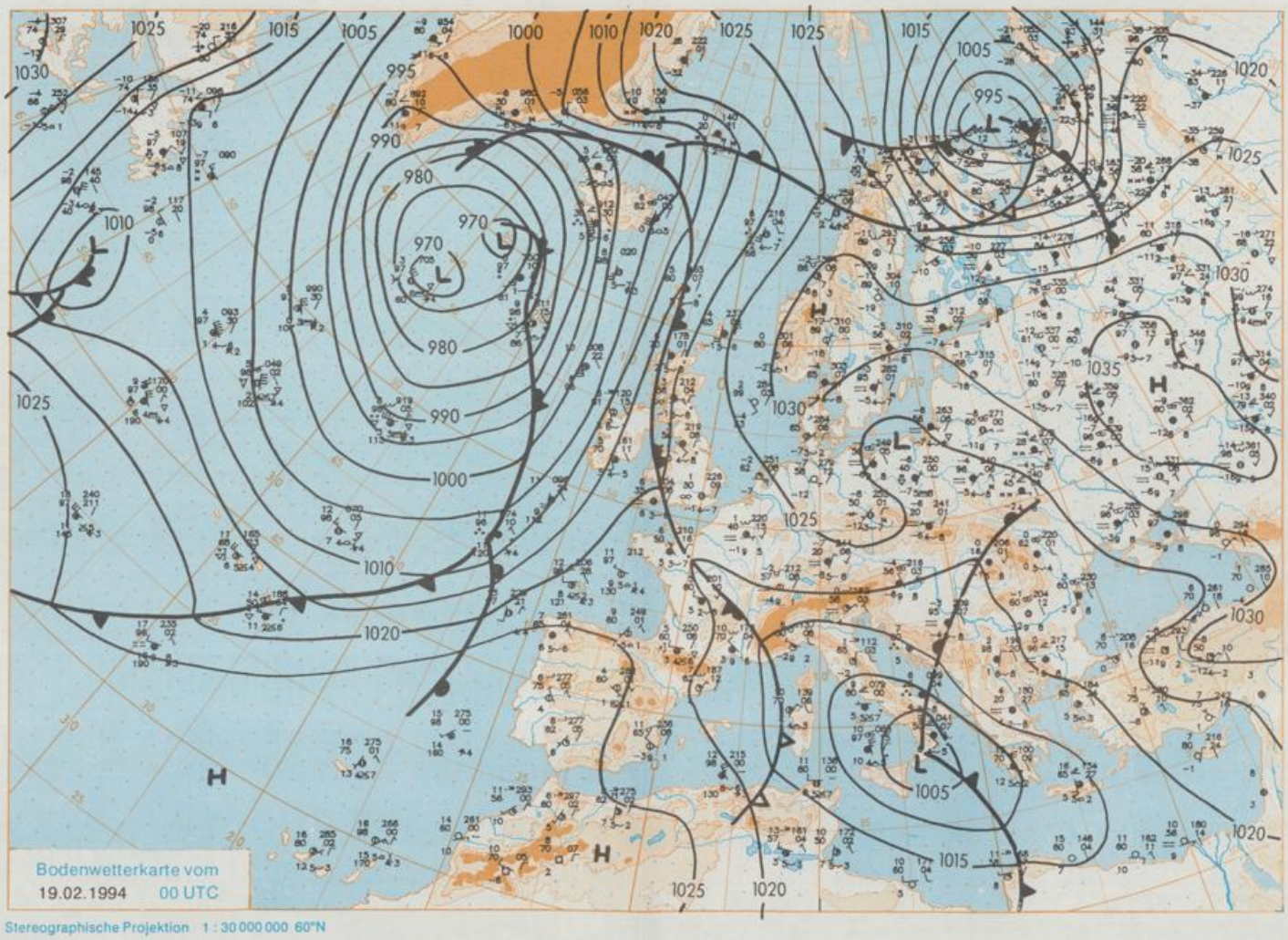

Stereographische Projektion 1 : 30 000 000 60°N

Wettermeldungen von Samstag, dem 19. Februar 1994 06 UTC

Deutschland

Station	Bar.-höhe (m)	Luftdr. red.NN (hPa)	Wetter	Wind	km/h	Temperaturen (Grad C) Luft 2 m	Tau-punkt	Max Vortag	Mittel	Min 2 m	Nacht 5 cm	Sonne Vort. Std.	RR 24h mm	Schnee höhe cm	Extremwerte der Lufttemperatur in der Dekade vom 11.02. bis 20.02. seit	Tmax	Datum	Tmin	Datum
Helgoland	8	1026.6	leicht bew.	NNE	15	-1.1	-5.9	-1.	-0.6	-2.5	-10	8.6	.	.	1953	10.1	20.02.1990	-11.2	15.02.1956
List / Sylt	29	1027.2	stark bew.	NNE	11	-3.7	-5.1	0.	-2.6	-4.0	-8	8.0	.	.	1937	10.2	19.02.1990	-21.0	12.02.1940
Schleswig	48	1026.8	stark bew.	N	5	-3.6	-5.5	0.	-4.2	-7.0	-11	8.1	.	.	1947	13.3	20.02.1990	-19.7	16.02.1956
Kiel	31	1026.3	stark bew.	WNW	4	-5.1	-6.5	0.	-4.6	-9.9	-12	6.3	.	.	1940	14.1	20.02.1990	-24.8	13.02.1940
Arkona	42	1024.3	stark bew.	NNE	33	-1.8	-4.5	-0.	-2.5	-2.6	-5	6.8	0.8	2	1951	12.8	20.02.1990	-17.2	15.02.1956
Norderney	16	1026.8	wolkenlos	S	5	-5.4	-8.4	1.4	-2.6	-5.8	-10	8.3	.	.	1947	12.8	17.02.1961	-15.3	16.02.1956
Bremerhaven	11	1026.4	wolkenlos	still		-6.1	-8.6	0.9	-3.1	-6.1	-11	8.7	.	.	1949	14.1	20.02.1990	-18.0	16.02.1956
Cuxhaven	12	1026.7	wolkenlos	NE	11	-3.9	-7.2	-0.1	-2.1	-5.1	-13	7.9	.	.	1946	14.6	20.02.1990	-17.0	16.02.1956
Hamburg/Flugh.	16	1026.9	wolkenlos	still		-10.4	-12.1	0.3	-4.2	-10.6	-13	8.3	.	.	1891	15.1	11.02.1899	-29.1	13.02.1940
Lübeck	15	1025.9	stark bew.	WNW	4	-7.5	-8.1	0.3	-6.2	-11.2	-15	6.6	.	.	1890	14.9	20.02.1990	-26.3	13.02.1940
Boltenhagen	17	1025.0	bedeckt	NNW	17	-2.1	-6.7	-0.9	-2.5	-4.2	-8	7.3	.	.	1951	14.9	20.02.1990	-24.6	16.02.1956
Schwerin	67	1025.2	bedeckt	NW	8	-4.1	-7.1	-0.4	-4.4	-6.4	-11	7.6	.	.	1947	15.2	20.02.1990	-23.4	16.02.1956
Warnemünde	10	1025.3	Schneefall	NNE	28	-2.5	-3.1	0.0	-2.7	-4.0	-8	7.5	0.8	2	1951	15.1	20.02.1990	-18.4	16.02.1956
Teterow	50	1023.9	Schneefall	N	21	-3.4	-4.0	-0.4	-4.4	-5.8	-10	7.7	0.8	5	1947	15.8	20.02.1990	-23.4	15.02.1956
Barth	7	1024.9	Schneefall	N	13	-2.5	-2.9	0.6	-3.5	-4.4	-7	7.6	1	4					
Greifswald	6	1023.9	Schneefall	N	8	-2.5	-3.2	0.3	-4.1	-5.2	-9	6.4	1	3	1951	16.0	20.02.1990	-26.6	16.02.1956
Ueckermünde	7	1023.6	bedeckt	still		-4.8	-5.6	-1.5	-5.3	-5.6	-9	6.5	0.7	3	1951	16.7	20.02.1990	-28.2	15.02.1956
Emden	12	1026.6	wolkenlos	ENE	4	-8.0	-10.4	2.5	-4.3	-8.1	-11	8.3	.	.	1947	15.2	17.02.1961	-23.7	16.02.1956
Bremen/Flugh.	5	1026.6	leicht bew.	WSW	4	-10.9	-12.4	1.3	-4.0	-11.5	-13	8.7	.	.	1890	15.8	20.02.1990	-23.6	13.02.1940
Soltau	78	1027.0	leicht bew.	N	2	-13.2	-14.6	0.9	-6.2	-13.2	-15	8.8	.	.	1948	17.8	14.02.1958	-21.7	16.02.1956
Boizenburg	46	1026.5	leicht bew.	W	13	-7.8	-9.6	-0.2	-4.8	-8.1	-9	7.9	.	.	1951	14.9	20.02.1990	-20.4	15.02.1956
Lüchow	18	1025.9	wolkig	NW	5	-5.6	-8.7	x	-6.0	-8.4	-10	7.0	.	.	1955	15.4	20.02.1990	-24.7	16.02.1956
Seehausen/Altm.	23	1026.0	leicht bew.	W	11	-6.9	-9.7	-0.5	-6.9	-9.7	-11	6.4	.	.					
Marnitz	87	1024.8	bedeckt	NW	4	-4.3	-8.3	-0.8	-6.3	-7.2	-13	X	.	.					
Neuruppin	39	1025.2	Schneefall	WNW	8	-5.3	-9.6	-0.5	-4.3	-7.0	-10	5.9	0.0	Fl					
Neubrandenburg	80	1023.8	Schneefall	NNW	13	-3.9	-4.8	0.3	-4.3	-6.5	-8	7.9	0.5	2					
Angermünde	55	1023.5	Schneefall	W	11	-5.1	-5.7	-1.0	-5.1	-6.2	-8	7.1	0.2	1	1951	15.6	20.02.1990	-29.1	11.02.1956
Lingen	26	1025.9	wolkenlos	NE	2	-8.7	-11.4	2.9	-2.6	-8.7	-12	9.1	.	.	1951	17.2	20.02.1990	-20.5	16.02.1956
Münst.-Osn./Flugh.	52	1026.1	leicht bew.	ENE	2	-8.9	-12.0	2.3	-2.3	-8.9	-14	9.0	.	.					
Osnabrück	97	1026.6	leicht bew.	E	8	-9.1	-11.7	1.5	-3.1	-9.1	-13	9.0	.	.	1952	16.2	20.02.1990	-21.4	16.02.1956
Bad Salzuflen	139	1026.7	leicht bew.	ENE	5	-9.5	-12.5	1.2	-3.8	-9.5	-13	9.0	.	.	1935	16.7	19.02.1990	-23.5	16.02.1956
Hannover/Flugh.	59	1026.3	leicht bew.	ESE	2	-11.3	-12.8	-0.1	-5.0	-11.9	-15	8.5	.	.	1936	17.0	20.02.1990	-24.3	16.02.1956
Braunschweig	88	1026.6	leicht bew.	ESE	2	-9.2	-10.0	-1.0	-5.5	-9.7	-14	7.8	.	.	1891	16.5	11.02.1899	-26.3	11.02.1929
Gardelegen	48	1026.3	leicht bew.	SW	4	-9.1	-10.4	0.1	-7.5	-11.2	-12	5.2	.	.					
Magdeburg	84	1026.7	stark bew.	W	5	-8.4	-10.4	-0.7	-6.4	-9.2	-12	6.7	.	.	1947	16.8	20.02.1990	-23.1	11.02.1956
Potsdam	99	1025.6	wolkig	W	13	-8.1	-10.2	-1.2	-5.4	-8.2	-12	6.2	0.0	Re	1893	18.0	11.02.1899	-26.8	11.02.1929
Berlin-Temp.	49	1025.2	leicht bew.	NNW	9	-5.7	-10.3	-1.0	-3.6	-5.7	-9	8.4	.	Re	1876	16.4	20.02.1990	-26.0	11.02.1929
Lindenberg	112	1024.7	Schneefall	W	13	-7.3	-9.1	-1.5	-6.0	-8.4	-10	5.0	0.0	1	1947	15.7	20.02.1990	-22.4	11.02.1956
Manschnow	16	1023.7	Schneefall	W	13	-5.2	-6.3	-1.2	-5.6	-6.5	-9	3.3	0.6	2					
Düsseldorf/Flugh.	41	1025.6	wolkenlos	ESE	9	-5.5	-12.2	5.3	-1.6	-6.7	-11	8.9	.	.	1970	19.0	20.02.1990	-15.4	12.02.1985
Bocholt	24	1025.4	wolkenlos	ESE	9	-6.6	-11.5	4.5	-1.3	-6.6	-11	9.0	.	.	1947	17.0	20.02.1990	-20.4	16.02.1956
Essen	161	1025.7	wolkenlos	E	4	-6.1	-12.6	4.6	-0.8	-6.3	-10	9.3	.	.	1935	18.0	20.02.1990	-18.2	16.02.1956
Luedenscheid	392	1026.3	leicht bew.	SE	4	-8.7	-16.2	2.4	-3.6	- 8.7	-12	9.2	.	.					
Kahler Asten	859	-	leicht bew.	S	15	-10.2	-18.7	-2.8	-8.5	-11.6	-15	9.3	.	31	1955	12.6	16.02.1961	-21.4	11.02.1956
Bad Lippspringe	158	1026.0	wolkenlos	E	5	-7.9	-12.1	0.7	-3.8	-9.3	-11	8.9	.	.	1951	16.6	17.02.1961	-22.5	16.02.1956
Kassel	233	1027.5	leicht bew.	still		-10.7	-11.4	0.0	-5.3	-10.8	-15	8.7	.	.	1951	16.0	14.02.1958	-22.4	17.02.1956
Göttingen	171	1027.6	leicht bew.	ESE	8	-11.0	-13.3	-0.9	-6.5	-11.4	-13	8.5	.	.	1947	16.0	20.02.1990	-28.0	16.02.1956
Leinefelde	356	1027.3	wolkig	still		-10.1	-12.8	-3.2	-7.6	-11.3	-14	8.5	.	Re	1957	13.9	14.02.1958	-19.8	18.02.1978
Braunlage	610	1027.5	wolkig	W	8	-12.6	-15.1	-4.5	-10.1	-13.9	-19	8.7	.	20	1936	14.6	17.02.1961	-21.1	12.02.1956
Brocken	1153	-	wolkig	NNW	11	-10.3	-15.5	-9.0	-12.0	-13.3	-16	9.4	.	170	1951	11.5	17.02.1961	-23.7	11.02.1956
Artern	166	1027.7	leicht bew.	W	5	-11.0	-12.7	-1.9	-6.7	-11.0	-13	8.1	.	Re	1954	16.2	14.02.1958	-22.8	11.02.1956
Leipzig/Flugh.	141	1026.9	wolkig	SW	9	-9.1	-12.3	-2.4	-6.0	-9.8	-11	7.3	.	.	1951	16.5	14.02.1958	-22.3	11.02.1956
Wittenberg	106	1026.1	wolkenlos	SW	5	-8.1	-10.9	-0.5	-6.7	-8.5	-11	7.9	.	.	1951	16.0	20.02.1990	-22.1	11.02.1956
Oschatz	152	1026.4	leicht bew.	SW	8	-8.7	-10.6	-2.0	-7.2	-10.0	-12	7.9	.	.					
Dresden/Flugh.	230	1026.3	leicht bew.	SW	8	-8.4	-11.4	-2.7	-5.9	-8.9	-11	7.3	0.0	Re	1917	16.6	20.02.1990	-30.5	11.02.1929
Doberlug-Kir.	99	1026.0	leicht bew.	still		-9.0	-11.0	-2.0	-7.0	-9.9	-12	7.1	.	.	1951	16.6	20.02.1990	-27.4	11.02.1956
Cottbus	69	1025.7	Schneefall	WSW	8	-8.4	-10.0	-2.4	-6.4	-9.2	-14	1.9	0.2	1	1951	16.9	20.02.1990	-24.5	11.02.1956
Görlitz	238	1026.0	Schneefall	S	8	-7.7	-9.3	-3.2	-6.8	-10.3	-14	5.3	0.0	1	1951	14.5	20.02.1990	-25.3	11.02.1956
Aachen	205	1023.9	wolkenlos	N	4	-5.5	-9.5	5.5	0.0	-5.5	-8	9.0	.	.	1891	19.8	14.02.1961	-18.6	14.02.1895
Nürburg	629	1026.3	wolkenlos	SE	18	-9.0	-13.6	0.5	-4.3	-9.4	-11	9.0	.	1	1947	17.0	18.02.1950	-19.8	12.02.1956
Köln-Bonn/Flugh.	99	1025.8	wolkenlos	E	8	-8.1	-12.5	5.2	-1.1	-8.7	-12	9.1	.	.	1958	19.7	20.02.1990	-19.2	12.02.1985
Bendorf	132	1026.3	wolkenlos	E	5	-7.7	-11.5	4.7	-1.6	-8.0	-10	9.0	.	.	1951	18.7	20.02.1990	-15.5	12.02.1956
Bad Marienberg	555	1026.8	wolkenlos	SSE	9	-10.1	-14.4	1.0	-5.1	-10.2	-12	9.4	.	Re	1963	14.7	20.02.1990	-16.4	12.02.1985
Gießen	195	1027.2	wolkenlos	still		-10.0	-12.5	2.0	-4.3	-10.0	-12	6.8	.	.	1939	17.0	20.02.1990	-20.6	16.02.1956
Bad Hersfeld	225	1027.6	leicht bew.	NNE	2	-11.9	-13.3	0.5	-5.4	-11.9	-14	9.1	.	.	1949	16.8	20.02.1990	-25.3	16.02.1956
Wasserkuppe	925	-	wolkenlos	SSE	17	-12.4	-16.5	-4.2	-9.7	-12.7	-16	9.1	.	16	1936	13.4	18.02.1950	-21.6	11.02.1956
Meiningen	453	1028.6	wolkenlos	still		-12.1	-14.8	-1.5	-7.7	-12.2	-16	6.9	.	.	1979	14.6	20.02.1990	-19.2	12.02.1985
Schmücke	942	-	wolkenlos	E	5	-13.6	-15.6	-7.1	-11.7	-13.6	-17	9.2	.	109	1979	10.5	11.02.1989	-20.1	12.02.1985
Erfurt/Flugh.	323	1027.5	leicht bew.	SW	8	-12.4	-14.5	-3.4	-7.4	-12.6	-14	7.7	.	Re	1967	14.6	11.02.1974	-20.4	12.02.1985
Neuhaus a.R.	850	-	leicht bew.	E	8	-12.6	-15.0	-5.8	-10.8	-13.5	-22	9.1	.	68					
Gera-Leumnitz	312	1027.6	leicht bew.	SSW	9	-11.7	-13.6	-3.5	-7.4	-11.8	-13	7.0	.	Re	1952	17.6	15.02.1961	-23.7	11.02.1956
Plauen	388	1029.0		still		-15.2	-17.2	-3.7	-9.1	-15.2	-16	8.4	.	.	1951	16.3	14.02.1958	-25.6	11.02.1956
Aue	397	1029.1		ESE	4	-15.1	-16.3	-3.6	-10.4	-15.2	-17	7.3	.	.					
Chemnitz	419	1027.5	leicht bew.	SW	15	-11.6	-14.1	-4.7	-8.3	-11.7	-14	7.5	.	5	1951	16.1	14.02.1958	-26.3	11.02.1956
Fichtelberg	1215	-	leicht bew.	NNW	18	-14.3	-15.6	-9.6	-13.6	-14.4	-15	6.3	0.0	120	1951	12.8	17.02.1961	-22.6	12.02.1956
Zinnwald	882	-	stark bew.	NW	13	-12.5	-14.0	-7.5	-11.8	-12.8	-17	6.2	0.0	38					
Trier	273	1025.1	wolkenlos	NNE	11	-6.7	-13.0	4.9	-1.3	-6.7	-8	8.5	.	.	1948	18.1	20.02.1990	-18.5	17.02.1956
Deuselbach	483	1024.8	leicht bew.	NNE	9	-8.2	-13.9	3.8	-1.6	-8.4	-10	9.0	.	Re	1951	15.5	14.02.1961	-18.0	12.02.1956
Kl.Feldbg./Ts	802	-	wolkenlos	SE	24	-10.6	-14.1	-2.8	-7.4	-11.5	-15	9.5	.	16	1936	14.4	18.02.1950	-20.8	11.02.1956
Frankfurt/Flugh.	113	1027.2	wolkenlos	NE	8	-9.6	-12.8	2.4	-2.8	-9.6	-12	9.2	.	.	1870	18.1	14.02.1958	-21.5	12.02.1929
Vielbrunn/Odenw.	455	1027.2	wolkenlos	ESE	13	-10.5	-13.6	-1.1	-5.6	-10.6	-12	9.4	.	.					
Würzburg	272	1027.1	wolkenlos	NNW	2	-10.1	-13.0	0.7	-4.9	-10.1	-13	9.1	.	.	1947	18.5	14.02.1958	-20.6	16.02.1985
Bad Kissingen	266	1027.9	wolkenlos	NNE	4	-11.1	-13.3	0.5	-5.5	-11.2	-14	6.7	.	.	1946	18.3	20.02.1990	-21.3	14.02.1969
Coburg	323	1028.7	wolkenlos	NE	4	-12.7	-13.8	0.3	-6.3	-12.9	-16	8.7	.	.	1947	16.7	14.02.1958	-20.9	17.02.1956
Bamberg	243	1027.9	wolkenlos	E	2	-13.8	-14.5	0.6	-6.1	-13.8	-14	8.5	.	.	1879	19.9	11.02.1899	-28.1	17.02.1956
Hof	568	1029.0	wolkenlos	N	2	-16.0	-16.8	-5.0	-10.2	-16.2	-21	7.2	.	7	1947	15.1	14.02.1958	-24.4	11.02.1956
Weiden/Opf.	439	1028.6	wolkenlos	still		-13.6	-15.6	-0.4	-7.7	-13.6	-16	9.0	.	1	1947	17.0	14.02.1958	-26.9	17.02.1956
Berus	367	1025.3	wolkenlos	NE	17	-7.8	-11.7	5.1	-1.8	-7.8	-8	7.7	.	.	1951	17.3	14.02.1958	-16.7	12.02.1956
Tholey	398	1025.5	wolkenlos	NNE	17	-8.4	-12.8	3.3	-2.7	-8.5	-9	9.1	.	.	1976	16.0	20.02.1990	-15.6	12.02.1985
Saarbrücken/Flugh.	320	1025.6	wolkenlos	NNE	13	-7.8	-12.3	4.5	-1.6	-7.9	-10	8.9	.	.	1951	17.1	20.02.1990	-19.0	14.02.1956
Weinbiet	557	1025.2	wolkenlos	ESE	21	-8.6	-13.5	-0.2	-4.0	-8.6	-59	9.0	.	Re	1953	16.9	14.02.1958	-18.7	12.02.1956
Karlsruhe	145	1024.5	wolkenlos	NE	9	-6.4	-11.3	4.9	-1.2	-6.4	-9	8.5	.	.	1876	20.6	20.02.1990	-23.1	12.02.1929
Mannheim	100	1025.9	wolkenlos	NNE	8	-6.8	-11.8	5.6	-1.6	-6.8	-12	9.2	.	.	1936	19.5	20.02.1990	-20.5	18.02.1978
Stuttgart/Flugh.	419	1025.4	wolkenlos	E	4	-7.8	-9.9	3.2	-2.6	-7.8	-12	8.2	.	.	1900	18.4	20.02.1990	-23.7	12.02.1929
Öhringen	277	1027.0	wolkenlos	ENE	13	-8.5	-12.2	2.5	-3.5	-8.5	-11	8.9	.	Re	1947	19.1	14.02.1958	-24.2	18.02.1956
Weißenburg/Bay.	424	1028.0	wolkenlos	SW	4	-12.5	-14.5	-0.5	-6.2	-12.6	-16	4.6	.	.	1936	17.8	20.02.1990	-23.3	18.02.1956
Nürnberg/Flugh.	312	1028.2	wolkenlos	ESE	4	-14.2	-14.8	0.0	-6.0	-14.2	-15	8.1	.	.	1936	18.7	14.02.1958	-25.8	17.02.1956
Regensburg	371	1027.1	wolkenlos	N	8	-10.8	-12.1	-0.1	-6.5	-10.8	-12	3.5	.	.	1947	15.8	14.02.1958	-25.0	17.02.1956
Großer Arber	1446	-	wolkenlos	WNW	9	-13.3	-14.0	-6.3	-12.8	-15.6	X	9.6	.	115	1982	9.2	20.02.1990	-19.3	11.02.1985
Freiburg	300	1024.2	wolkenlos	NNW	4	-4.7	-7.7	5.3	1.1	-4.7	-5	7.2	.	.	1950	21.0	15.02.1958	-16.9	13.02.1956
Freudenstadt	801	-	bedeckt	E	9	-8.4	-9.3	2.4	-3.6	-8.6	-15	6.2	.	16	1949	15.7	20.02.1990	-20.5	11.02.1956
Klippeneck	975	-	in Wolken	E	15	-9.1	-9.7	1.6	-4.3	-9.1	-11	9.4	.	5	1947	16.3	19.02.1950	-20.3	11.02.1956
Stötten	737	1025.8	wolkenlos	E	17	-10.7	-12.9	-1.0	-5.2	-10.7	-14	8.5	.	15	1947	15.3	14.02.1958	-20.0	11.02.1956
Ulm	571	1026.5	leicht bew.	N	4	-10.4	-12.0	-4.2	-5.8	-10.4	-13	.	0.0	2	1944	17.2	20.02.1990	-20.7	20.02.1956
Augsburg	463	1026.9	wolkenlos	still		-11.1	-12.4	-0.6	-3.9	-11.3	-14	3.5	.	Re	1947	17.2	14.02.1958	-21.1	20.02.1956
München/Flugh.	447	1027.2	wolkenlos	N	5	-10.3	-11.7	0.0	-4.4	-10.3	-13	X	.	.	1940	17.6	14.02.1958	-24.0	14.02.1940
Mühldorf/Inn	410	1026.1	leicht bew.	WSW	4	-6.9	-9.0	1.1	-3.0	-7.8	-9	6.5	.	Re	1953	16.0	20.02.1990	-24.9	20.02.1956
Passau	408	1025.4	stark bew.	N	4	-5.6	-9.4	-0.2	-4.8	-5.6	-7	5.5	.	6	1948	15.5	20.02.1990	-21.4	14.02.1956
Feldberg/Schw.	1493	-	leicht bew.	N	4	-7.4	-8.3	-2.9	-6.6	-7.6	-14	6.3	.	68	1945	13.3	17.02.1961	-25.1	11.02.1956
Konstanz	447	1024.0	stark bew.	NE	5	-3.4	-4.5	3.8	-0.7	-3.4	-6	2.9	.	Re	1947	17.4	20.02.1990	-20.5	13.02.1956
Kempten	705	1024.2	bedeckt	ENE	4	-5.5	-6.9	1.4	-4.1	-5.5	-9	7.3	.	11	1952	17.0	20.02.1990	-27.2	11.02.1956
Oberstdorf	812	-	bedeckt	WNW	2	-6.3	-7.6	2.9	-4.9	-7.0	-60	7.3	.	33	1936	16.9	20.02.1990	-31.3	11.02.1956
Zugspitze	2962	-	in Wolken	N	22	-16.3	-16.5	-12.2	-14.4	-16.3	X	8.3	.	250	1901	5.1	15.02.1988	-35.6	14.02.1940
Hohenpeißenberg	986	-	bedeckt	NE	13	-7.7	-8.3	-0.9	-4.6	-8.2	-8	8.1	.	20	1879	16.3	11.02.1899	-29.1	11.02.1929
Garm.-Partenk.	720	1023.2	Schneefall	ENE	5	-3.5	-5.2	2.2	-3.1	-3.5	-4	8.3	0.1	22	1936	18.3	15.02.1958	-28.4	11.02.1956
Wendelstein	1835	-	wolkenlos	W	18	-11.9	-14.4	-4.1	-8.7	-11.9	-12	5.9	.	85	1951	10.0	14.02.1958	-23.4	13.02.1956