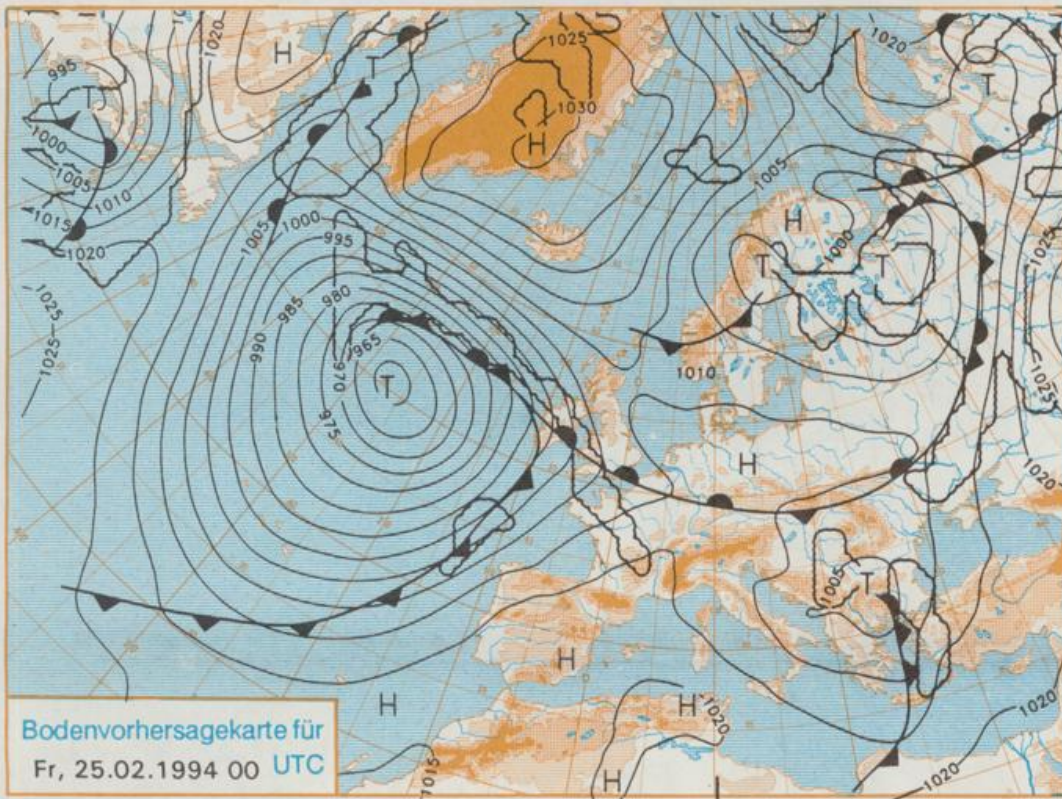


Erscheint täglich
Nur PostbezugDruck und Verlag: Deutscher Wetterdienst, Zentralamt
Frankfurter Straße 135, 63067 Offenbach am Main
Postanschrift: 63004 (Postfach), Telefon: (069) 80 62-2283
Telex: (069) 4152871, Telefax: (069) 80 62-2484
Postgirokonto Frankfurt: BLZ 500 100 60, KINr. 490 31-606Schutzgebühr monatlich DM 26,-
einschließlich Versandkosten,
Einzelpreis DM 1,20
zuzüglich Versandkosten

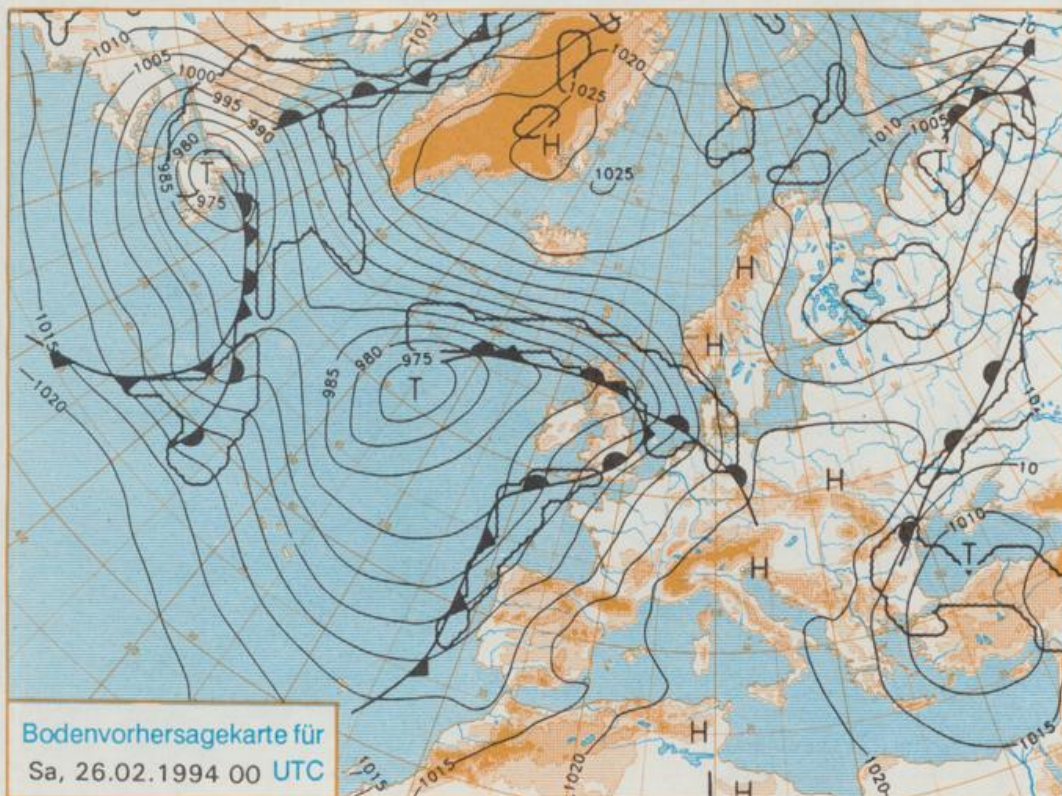
Jahrgang 1994

Mittwoch, den 23. Februar

Nummer 54



Stereographische Projektion 1 : 60 000 000 60°N



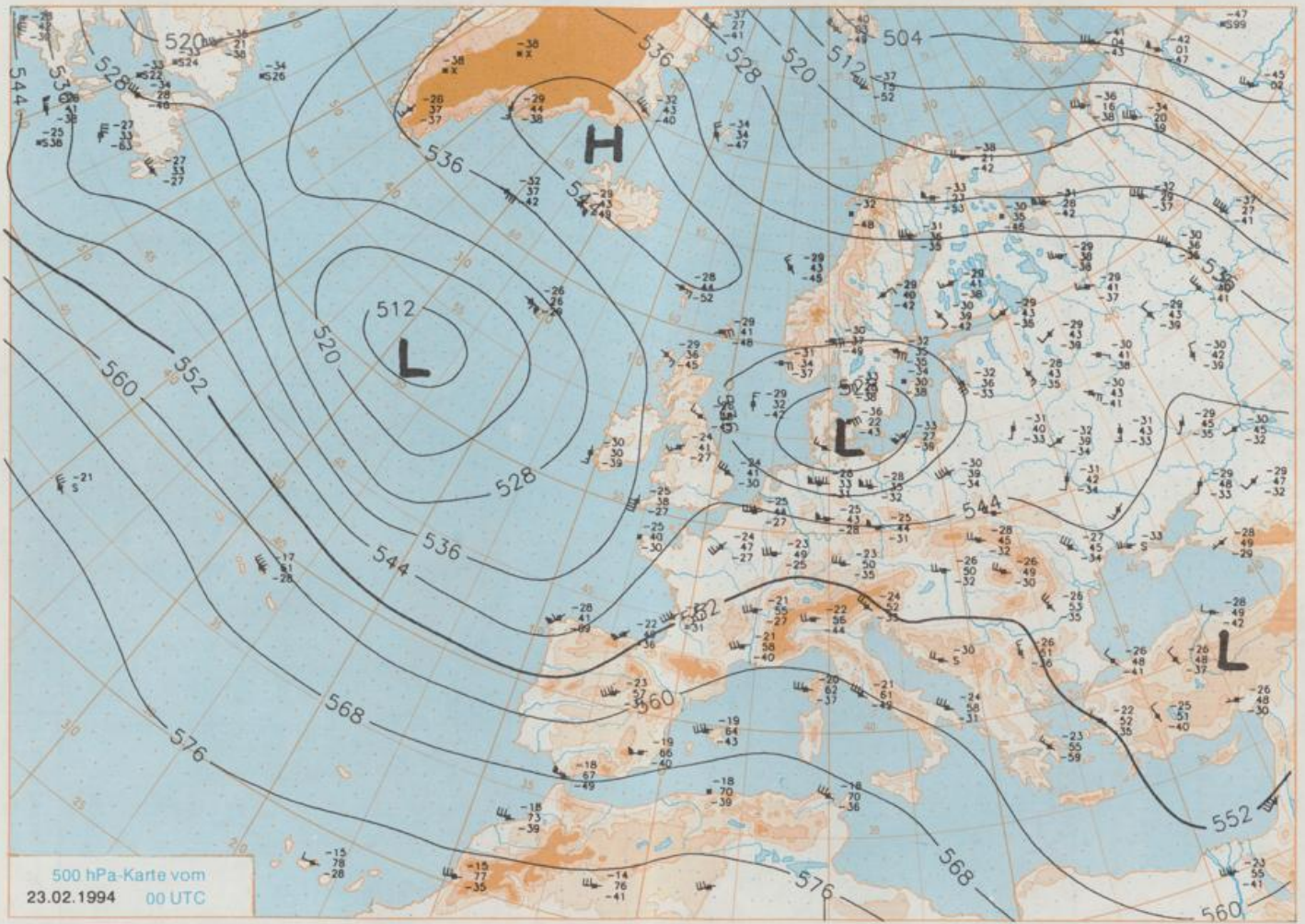
Deutschland-Vorhersage für Freitag, 25.02.1994

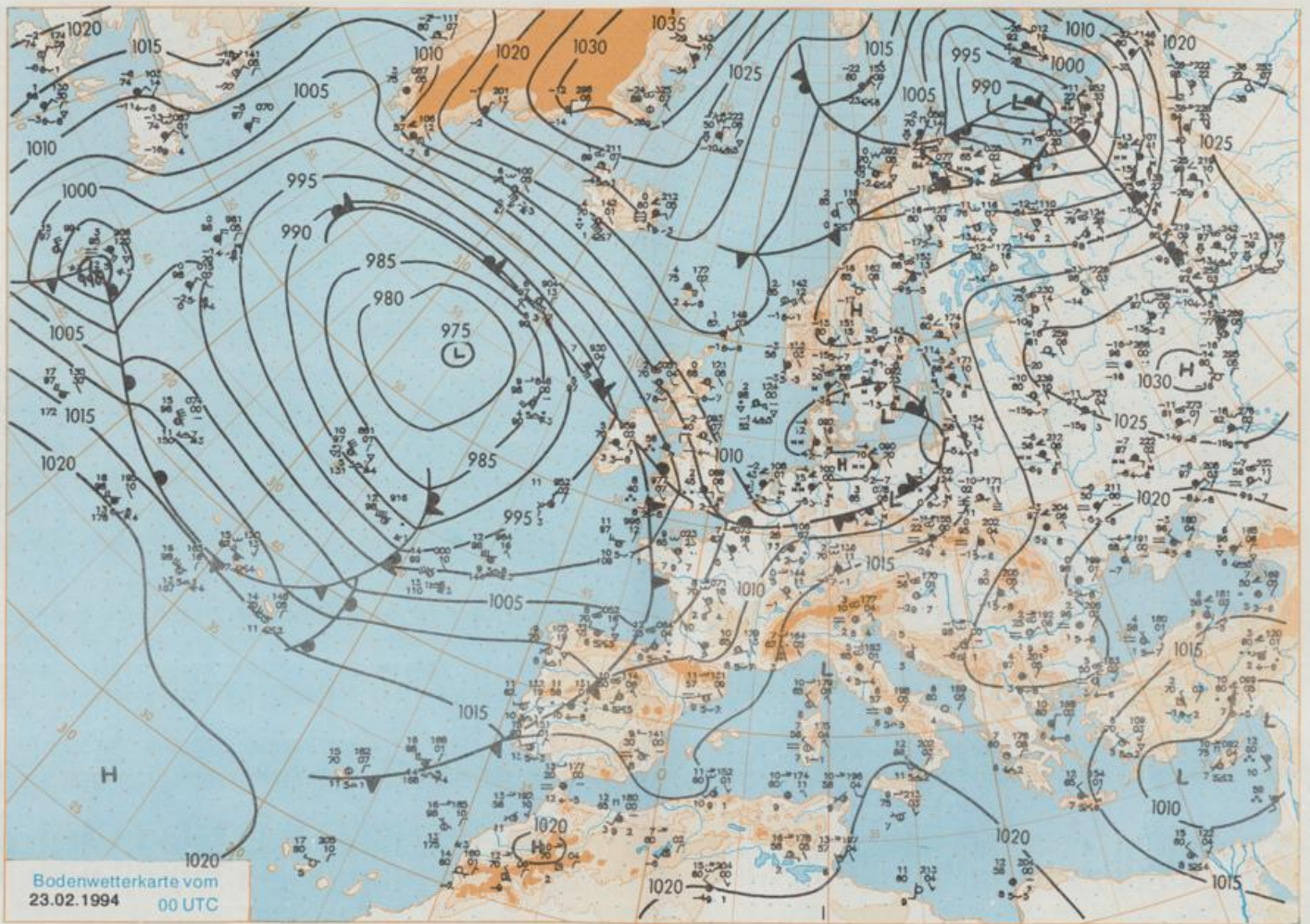
Das umfangreiche und ortsfeste Tief über dem mittleren Atlantik lenkt in den nächsten Tagen zunehmend milde Meeresluft nach Mitteleuropa. Dabei verlagert sich die über der Mitte Deutschlands gelegene Luftmassengrenze am Freitag nur langsam nordostwärts. Somit bleibt über dem Norden Deutschlands die winterliche Witterung zunächst noch bestehen. Im Laufe des Samstags setzt sich dann allerdings die milde Meeresluft auch im Nordosten durch.

Im Süden wolkelig mit Aufheiterungen und weitgehend niederschlagsfrei. In der Mitte und im Norden von örtlichen Auflockerungen abgesehen bedeckt und trübe. In der Mitte noch vereinzelt Sprühregen, im Norden leichte Schneefälle, in Regen übergehend. Frühtemperaturen im Süden und in der Mitte um 4 Grad, im Norden minus 6 bis minus 2 Grad C. Tageshöchsttemperaturen im Norden um 0 Grad, sonst plus 3 bis plus 9 Grad C. Schwacher bis mäßiger Wind auf Südwest drehend.

Weitere Aussichten für Samstag, 26.02.1994

Im Norden noch unbeständig, aber steigende Temperaturen. In der Mitte und im Süden heiter bis wolkelig und sehr mild mit Höchsttemperaturen bis 13 Grad C.





Stereographische Projektion 1 : 30 000 000 60°N

Wettermeldungen von Mittwoch, dem 23. Februar 1994 06 UTC

Station	Bar.-höhe (m)	Luftdr. red.NN (hPa)	Wetter	Wind	Temperaturen (Grad C)					Sonne	RR 24h mm	Schnee höhe cm	Extremwerte der Lufttemperatur in der Dekade vom 21.02. bis 28.02.									
					km/h	Luft 2 m	Tau-punkt	Max	Mittel				Min	Nacht	Vortag	2 m	5 cm	seit	Tmax	Datum	Tmin	Datum
Helgoland	8	1008.7	leicht bew.	N	11	0.6	-1.6	-1.8	-2.6	-3.6	-11	4.6		2	1953	11.1	24.02.1990	-10.2	22.02.1956			
List / Sylt	29	1008.0	bedeckt	N	18	-1.4	-2.7	-0.9	-1.6	-3.1	-4	0.4	0.9	11	1937	10.9	24.02.1990	-13.7	21.02.1963			
Schleswig	48	1007.6	bedeckt	NNW	13	-4.2	-4.7	-4.0	-6.8	-10.8	-15	3.9	0.0	16	1947	14.8	28.02.1959	-18.9	25.02.1956			
Kiel	31	1007.6	stark bew.	W	9	-5.2	-6.2	-2.0	-5.6	-11.5	-14	3.7	0.0	8	1940	16.0	28.02.1959	-18.6	25.02.1956			
Arkona	42	1005.3	Schneefall	W	37	-3.1	-4.9	-0.9	-4.0	-6.9	-8		0.6	5	1951	15.6	21.02.1990	-16.6	22.02.1963			
Norderney	16	1009.2	wolbig	WSW	13	-3.5	-4.7	-0.4	-3.7	-4.2	-11	5.6		3	1947	14.2	25.02.1961	-12.2	22.02.1956			
Bremerhaven	11	1009.0	wolbig	SW	13	-4.2	-5.0	-3.1	-5.4	-7.8	-11			2	1949	15.1	25.02.1961	-18.6	25.02.1956			
Cuxhaven	12	1008.8	stark bew.	W	15	-2.8	-4.0	-4.1	-6.0	-7.8	-15	2.3	0.0	2	1946	16.4	28.02.1959	-18.2	24.02.1947			
Hamburg/Flugh.	16	1008.5	Schneefall	SW	13	-5.8	-7.4	-1.4	-4.4	-10.4	-16	3.5	0.1	5	1891	17.2	28.02.1959	-22.4	25.02.1956			
Lübeck	15	1008.1	bedeckt	SW	4	-8.7	-9.1	-1.7	-6.5	-14.7	-19	4.3	0.0	8	1890	17.1	24.02.1990	-22.9	28.02.1929			
Boltenhagen	17	1006.9	bedeckt	SW	11	-6.9	-7.9	-3.8	-6.8	-12.3	-14	3.1		5	1951	16.5	28.02.1959	-22.6	23.02.1956			
Schwerin	67	1007.7	gef. Nebel	SW	8	-8.7	-10.0	-2.8	-5.6	-11.2	-21	2.6		12	1947	16.9	28.02.1959	-22.4	25.02.1956			
Warnemünde	10	1007.0	stark bew.	SW	15	-7.5	-8.6	-2.0	-4.4	-7.5	-8		0.1	4	1951	17.0	21.02.1990	-16.3	23.02.1956			
Teterow	50	1006.9	bedeckt	WSW	11	-9.9	-11.0	-3.3	-6.5	-10.3	-16		0.0	10	1947	16.6	21.02.1990	-22.5	23.02.1956			
Barth	7	1006.4	bedeckt	WSW	9	-5.1	-6.7	-1.5	-3.8	-5.8	-7		0.4	4								
Greifswald	6	1006.9	stark bew.	W	17	-5.6	-7.9	-2.1	-4.5	-9.6	-15		0.0	4	1951	17.7	21.02.1990	-27.2	23.02.1956			
Ueckermünde	7	1006.9	bedeckt	W	15	-6.5	-8.0	-1.3	-3.2	-7.4	-11			4	1951	17.6	21.02.1990	-25.8	23.02.1956			
Emden	12	1009.3	Nebel	SSW	9	-6.2	-7.1	-0.8	-4.6	-7.4	-11	3.4		2	1947	15.2	25.02.1961	-20.0	25.02.1963			
Bremen/Flugh.	5	1009.9	gef. Nebel	SW	8	-7.5	-8.7	-2.7	-4.7	-10.4	-11	1.1	0.0	1	1890	18.5	26.02.1900	-20.5	23.02.1986			
Soltau	78	1009.8	gef. Nebel	SW	2	-9.1	-9.8	-1.9	-5.7	-9.3	-14	2.1	0.3	8	1948	17.3	24.02.1990	-23.8	24.02.1956			
Boizenburg	46	1009.0	gef. Nebel	W	11	-7.5	-8.0	-3.3	-5.2	-8.6	-11	3.4		10	1951	17.1	24.02.1990	-23.5	25.02.1956			
Lüchow	18	1008.7	Nebel	SSW	5	-10.1	-10.7	-3.7	-7.9	-14.8	-20	1.8	0.7	12	1955	16.7	24.02.1990	-27.0	22.02.1986			
Seehausen/Alt.	23	1009.1	bedeckt	WSW	8	-5.3	-6.4	-2.6	-5.0	-7.2	-10	3.6	0.7	10								
Marnitz	87	1007.8	Nebel	W	8	-6.4	-7.0	-1.9	-4.4	-7.4	-15	X	0.1	4								
Neuruppin	39	1008.6	stark bew.	WNW	8	-4.9	-5.6	-0.4	-2.8	-6.3	-7	3.6	2	7								
Neubrandenburg	80	1007.5	leicht bew.	SW	15	-9.6	-10.7	-2.0	-4.6	-9.9	-14	0.2	0.0	10								
Angermünde	55	1007.3	leicht bew.	W	9	-6.3	-7.4	-1.2	-2.8	-6.3	-6	0.4	3	14	1951	17.8	21.02.1990	-25.1	24.02.1956			
Lingen	26	1009.5	gef. Nebel	NNW	2	-6.8	-6.8	0.1	-3.1	-7.3	-11		0.4	1	1951	17.3	28.02.1959	-18.7	23.02.1956			
Münst.-Osn./Flugh.	52	1009.7	Nebel	N	2	-8.0	-8.3	1.4	-2.5	-8.0	-15	0.2	1	4								
Osnabrück	97	1010.2	wolkenlos	E	4	-6.9	-7.4	0.0	-3.7	-6.9	-17	0.4	2	6	1952	17.3	28.02.1959	-18.3	22.02.1986			
Bad Salzungen	139	1010.1	Nebel	still		-6.1	-6.8	1.1	-3.1	-6.1	-15	1.2	3	7	1935	19.0	24.02.1990	-18.8	24.02.1956			
Hannover/Flugh.	59	1009.3	gef. Nebel	WSW	4	-7.9	-8.8	-2.8	-6.1	-10.0	-15	0.7	2	6	1936	18.3	21.02.1990	-22.3	23.02.1986			
Braunschweig	88	1009.7	Nebel	NE	4	-6.7	-6.9	-1.4	-5.8	-6.7	-18	0.6	5	9	1891	18.4	25.02.1900	-23.8	24.02.1956			
Gardelegen	48	1009.2	gef. Nebel	WSW	5	-8.9	-9.7	-2.2	-5.1	-10.1	-7	2.4	4	13								
Magdeburg	84	1009.6	leicht bew.	W	5	-5.9	-7.4	-1.8	-5.0	-5.9	-7	1.6	3	10	1947	19.9	24.02.1990	-25.4	24.02.1956			
Potsdam	99	1008.8	wolbig	WNW	15	-5.5	-6.4	0.3	-1.9	-5.5	-10	4.7	4	4	1893	18.6	21.02.1990	-19.0	24.02.1956			
Berlin-Temp.	49	1008.2	leicht bew.	NW	15	-4.6	-5.5	0.6	-1.3	-5.2	-8	4.3	4	5	1876	18.7	21.02.1990	-18.8	24.02.1956			
Lindenberg	112	1007.6	Schneefall	NNW	13	-4.0	-4.7	-0.1	-2.6	-4.1	-4	4.7	3	4	1947	17.8	21.02.1990	-18.9	24.02.1956			
Manschnow	16	1007.3	stark bew.	NW	11	-4.2	-5.2	-1.5	-2.8	-4.2	-5	3.5	3	7								
Düsseldorf/Flugh.	41	1008.7	Schneefall	ENE	5	-1.7	-2.8	1.5	-0.4	-1.8	-2		6	7	1970	19.1	24.02.1990	-15.1	22.02.1986			
Bocholt	24	1009.1	bedeckt	ESE	8	-2.4	-3.3	0.7	-2.2	-2.4	-3		3	5	1947	18.3	25.02.1964	-17.8	23.02.1956			
Essen	161	1009.1	Schneefall	ESE	11	-2.6	-3.5	0.8	-1.5	-2.8	-3		5	5	1935	19.4	29.02.1960	-15.3	23.02.1956			
Luedenscheid	392	1009.1	Schn. Sterne	E	8	-3.7	-4.2	-0.2	-2.1	-3.7	-3	0.1	7	10								
Kahler Asten	859	-	Schneefall	NE	11	-5.6	-6.6	-3.5	-3.7	-5.6	-5		7	36	1955	14.2	24.02.1990	-17.4	23.02.1956			
Bad Lippspringe	158	1009.5	wolbig	S	2	-4.4	-4.6	-1.3	-2.5	-4.4	-3	2.7	4	8	1951	18.6	24.02.1990	-18.6	21.02.1956			
Kassel	233	1010.1	Schneefall	N	9	-2.9	-3.8	-0.4	-3.0	-3.0	-4	1.1	1	2	1951	17.0	25.02.1961	-19.9	24.02.1986			
Göttingen	171	1010.1	stark bew.	WNW	4	-4.2	-5.5	-1.8	-5.5	-4.2	-4	1.3	2	7	1947	18.0	24.02.1990	-26.1	25.02.1956			
Leinefelde	356	1009.9	Schneefall	still		-5.2	-6.0	-2.4	-4.2	-5.2	-6	1.6	3	8	1957	16.7	24.02.1990	-20.8	24.02.1986			
Braunlage	610	1009.4	wolbig	NNW	11	-6.1	-8.5	-1.3	-5.9	-6.2	-7	1.6	4	34	1936	15.1	27.02.1953	-19.9	23.02.1986			
Brocken	1153	-	wolbig	N	31	-9.3	-11.2	-5.1	-7.2	-10.1	-14	1.7	6	195	1951	11.8	29.02.1960	-18.2	23.02.1986			
Artern	166	1010.1	Schneefall	still		-4.0	-4.6	-3.7	-5.9	-4.0	-4		4	9	1954	18.1	24.02.1990	-23.6	24.02.1986			
Leipzig/Flugh.	141	1009.5	Schneefall	NNW	15	-4.0	-4.9	-0.4	-3.5	-4.0	-4	0.8	5	6	1951	18.6	24.02.1990	-21.6	27.02.1986			
Wittenberg	106	1009.0	Schneefall	NW	5	-3.8	-4.7	-1.0	-3.8	-3.8	-4	1.1	3	17	1951	17.6	23.02.1990	-23.1	24.02.1956			
Oschatz	152	1008.8	Schneefall	NNW	13	-3.4	-3.4	-0.2	-2.0	-3.4	-4	0.8	5	3								
Dresden/Flugh.	230	1007.7	Schneefall	NW	17	-2.3	-3.1	2.9	0.2	-3.3	-2	1.5	2	2	1917	19.7	21.02.1990	-20.3	21.02.1929			
Doberlug-Kir.	99	1008.4	Schneefall	NNW	13	-3.5	-3.9	-0.1	-3.0	-3.5	-3	1.6	4	8	1951	19.7	21.02.1990	-25.6	24.02.1956			
Cottbus	69	1008.0	Schneefall	NW	8	-3.6	-4.7	-1.1	-3.0	-3.6	-4	0.7	4	7	1951	19.5	21.02.1990	-22.8	27.02.1986			
Görlitz	238	1006.2	Schneefall	NW	28	0.3	-1.0	2.9	-0.1	0.2	0		3	1	1951	15.9	25.02.1990	-24.2	26.02.1956			
Aachen	205	1007.1	gef. Regen	ENE	9	-0.6	-0.9	2.6	0.3	-1.1	-1		7	1	1891	20.5	29.02.1960	-17.5	21.02.1901			
Nürnberg	629	1008.5	in Wolken	E	8	-0.8	-0.8	0.5	-0.9	-1.0	-1		4	1	1947	16.2	29.02.1960	-14.9	23.02.1956			
Köln-Bonn/Flugh.	99	1008.5	Schneefall	still		-0.1	-0.7	1.2	0.0	-0.1	-0		5	3	1958	20.7	24.02.1990	-17.3	25.02.1963			
Bendorf	132	1008.5	Schneeregen	still		0.7	0.7	2.7	1.0	0.7	0		3	3	1951	19.1	24.02.1990	-16.5	21.02.1956			
Bad Marienberg	555	1008.3	Schneefall	NNE	9	-1.1	-1.5	-1.4	-1.8	-1.5	-1		3	3	1963	15.8	24.02.1990	-14.6				