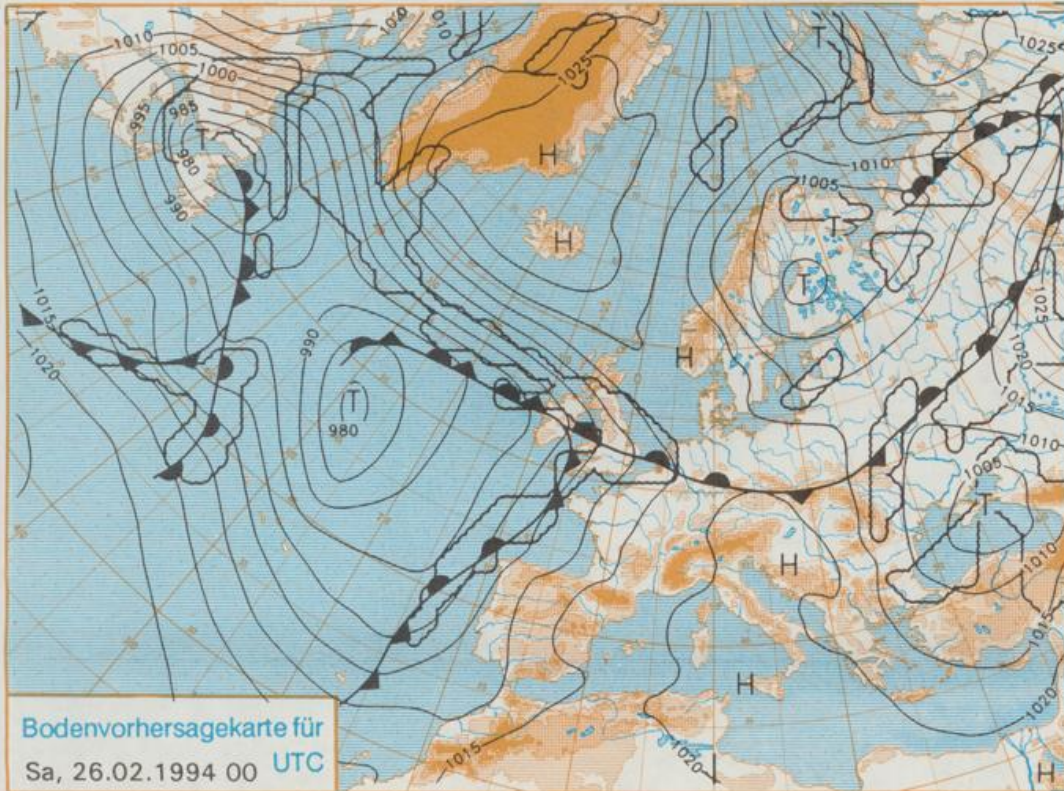


Erscheint täglich
Nur PostbezugDruck und Verlag: Deutscher Wetterdienst, Zentralamt
Frankfurter Straße 135, 63067 Offenbach am Main
Postanschrift: 63004 (Postfach), Telefon: (069) 80 62-2283
Telex: (069) 4152871, Telefax: (069) 80 62-2484
Postgirokonto Frankfurt: BLZ 500 100 60, KINr. 490 31-606Schutzgebühr monatlich DM 26,-
einschließlich Versandkosten,
Einzelpreis DM 1,20
zuzüglich Versandkosten

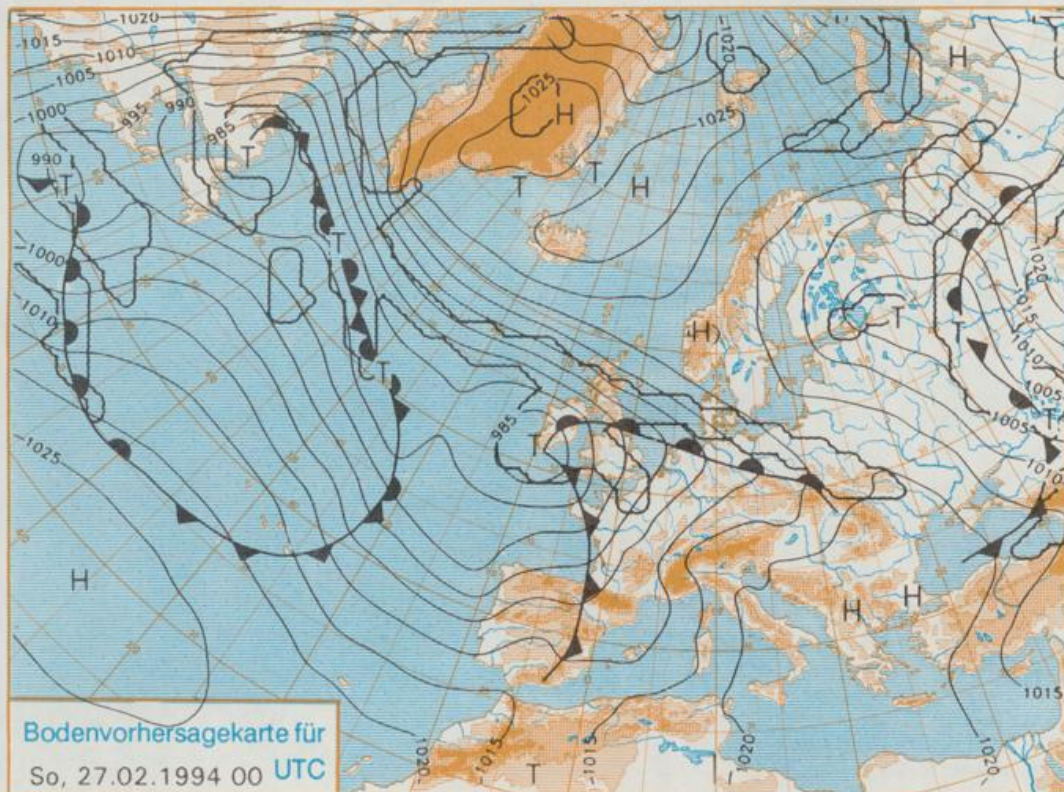
Jahrgang 1994

Donnerstag, den 24. Februar

Nummer 55



Stereographische Projektion 1 : 60 000 000 60°N



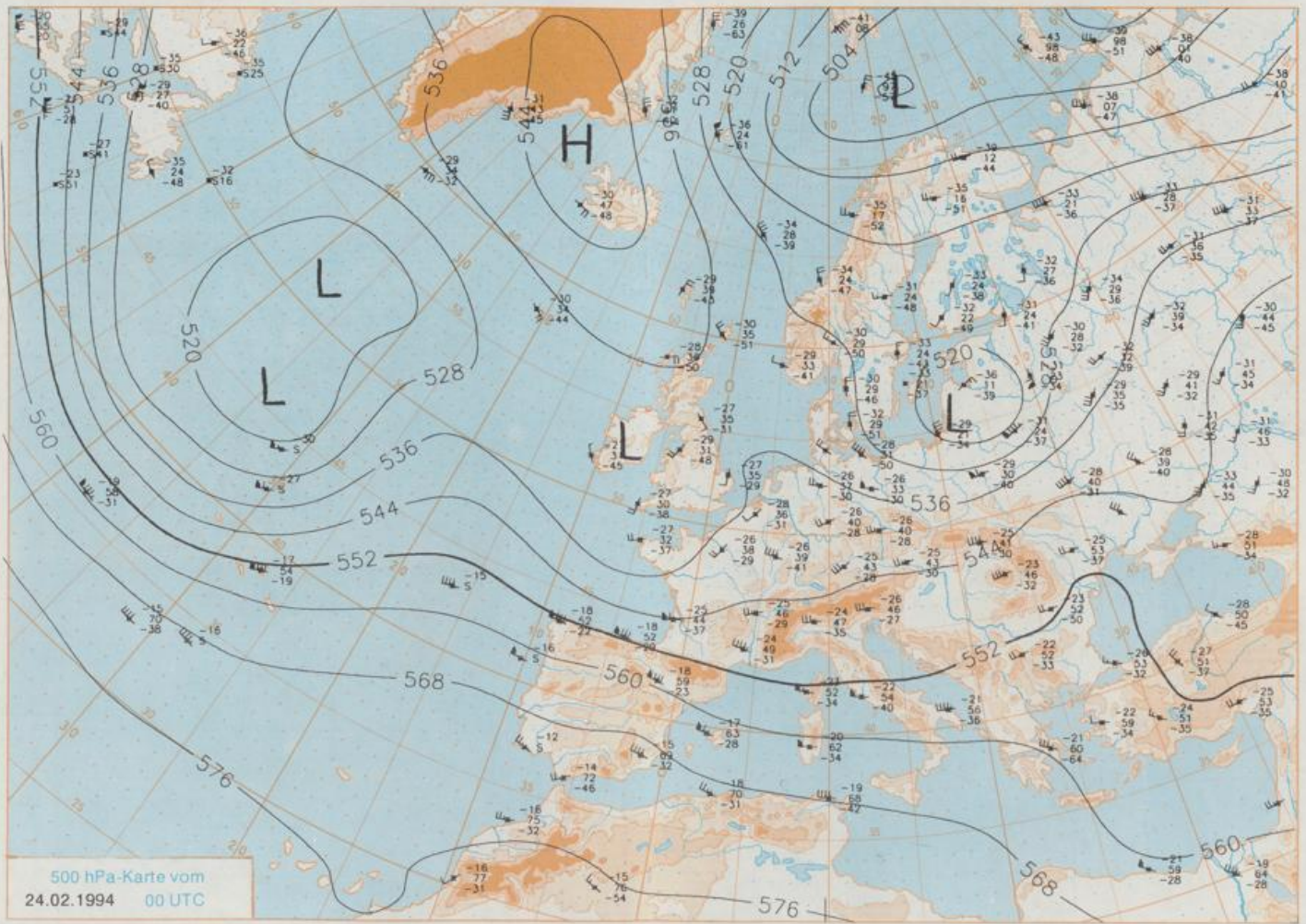
Deutschland-Vorhersage für Samstag, 26.02.1994

Das am Mittwoch 00 UTC über Deutschland angelangte Frontensystem ändert seine Lage nur wenig, schwächt sich aber ab. Der zum selben Zeitpunkt über Frankreich angelangte Tiefausläufer überquert am Freitag Deutschland zügig südostwärts. Gleichzeitig nähert sich vom Ostatlantik her die Warmfront eines atlantischen Tiefs dem Festland. Sie greift am Samstag von Südwesten her auf Deutschland über, verstärkt sich über dem Norden und wird dort langsamer. Sie führt am Wochenende einen Schub subtropischer Warmluft in den Süden und die Mitte Deutschlands, während der Norden vorerst noch im Bereich feuchter Kaltluft verbleiben wird.

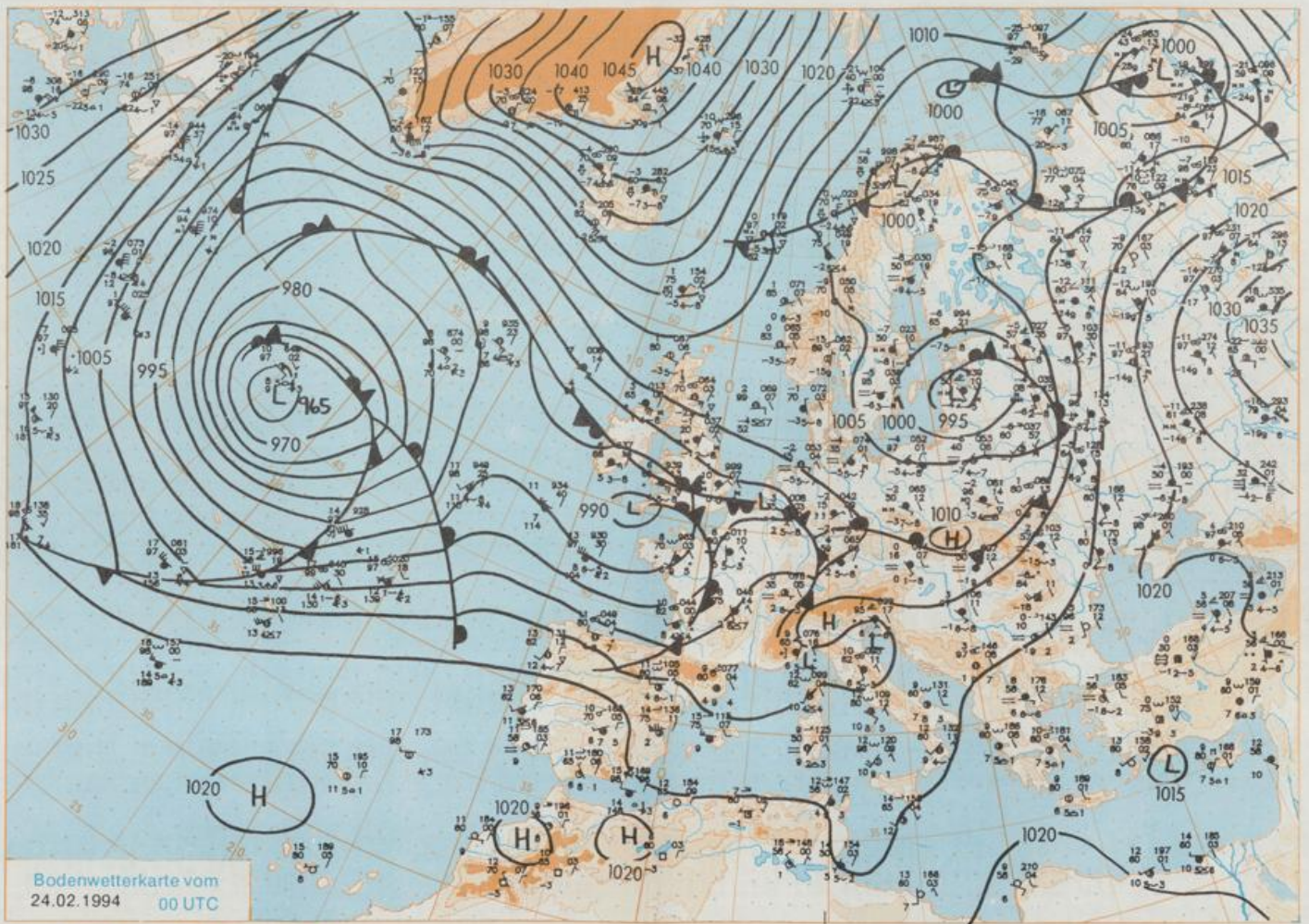
Im Norddeutschen Tiefland anfangs aufgelockerte, im Tagesverlauf zunehmende Bewölkung und nachfolgend aufkommende Niederschläge, teils als Schnee, zum Teil auch als gefrierender Regen mit erhöhter Glättegefahr. Sonst zunächst Durchzug starker Bewölkung und etwas Regen, im Tagesverlauf wolkgig mit zunehmenden Aufheiterungen und trocken. Tiefsttemperaturen in der Nacht zu Samstag im Osten 0 bis minus 5, sonst plus 1 bis 6 Grad C. Tageshöchsttemperaturen im Norden und Nordosten 1 bis 6, sonst 7 bis 12, im Südwesten bis 14 Grad C. Mäßiger bis frischer Wind, im Norden aus östlichen, sonst südlichen Richtungen.

Weitere Aussichten für Sonntag, 27.02.1994

Im Nordosten weitere Niederschläge, überwiegend als Regen, naßkalt. Sonst zunächst freundlich, später einzelne Regenfälle. Mild.



Stereographische Projektion 1 : 30 000 000 60°N



Wettermeldungen von Donnerstag, dem 24. Februar 1994 06 UTC

| Station | Bar.-höhe (m) | Luftdr. red. NN (hPa) | Wetter | Deutschland | | | | | | | | Sonne | RR 24h mm | Schnee höhe cm | Extremwerte der Lufttemperatur in der Dekade vom 21.02. bis 28.02.1994 | | | | |
|--------------------|---------------|-----------------------|--------------|-------------|---------------------|------------|--------|------|------|-------|------|-------|-----------|----------------|--|------------|------------|------------|------------|
| | | | | Wind km/h | Temperatur (Grad C) | | Mittel | Min | Nach | Tmax | Tmin | | | | Datum | Datum | | | |
| | | | | | Luft 2 m | Tau- punkt | | | | | | | | | | | Max | Vortag | 2 m |
| Helgoland | 8 | 1004.9 | stark bew. | E | 30 | -1.4 | -4.3 | 0.6 | -0.4 | -1.6 | -3 | 0.7 | 0.0 | 1 | 1953 | 11.1 | 24.02.1990 | -10.2 | 22.02.1956 |
| List / Syt | 29 | 1005.3 | stark bew. | E | 11 | -2.4 | -4.3 | -0.6 | -1.6 | -2.5 | -3 | 1.9 | 0.0 | 9 | 1937 | 10.9 | 24.02.1990 | -13.7 | 21.02.1963 |
| Schleswig | 48 | 1005.3 | stark bew. | E | 8 | -2.8 | -5.0 | -0.8 | -2.5 | -2.8 | -3 | 0.3 | 0.0 | 13 | 1947 | 14.8 | 28.02.1959 | -18.9 | 25.02.1956 |
| Kiel | 31 | 1005.3 | stark bew. | SE | 2 | -2.2 | -5.9 | -1.1 | -2.4 | -2.3 | -2 | 0.0 | 0.0 | 7 | 1940 | 16.0 | 28.02.1959 | -18.6 | 25.02.1956 |
| Arkona | 42 | 1005.0 | stark bew. | NNW | 8 | -2.3 | -5.4 | -0.2 | -1.5 | -2.3 | -3 | 0.0 | 0.0 | 4 | 1951 | 15.6 | 21.02.1990 | -16.6 | 22.02.1963 |
| Norderney | 16 | 1003.6 | leicht bew. | E | 17 | -3.3 | -5.2 | 0.0 | -1.5 | -3.4 | -4 | 0.0 | 0.0 | 2 | 1947 | 14.2 | 25.02.1961 | -12.2 | 22.02.1956 |
| Bremerhaven | 11 | 1004.0 | stark bew. | E | 18 | -4.6 | -5.3 | 0.5 | -1.8 | -4.8 | -6 | 1.4 | 0.0 | Re | 1949 | 15.1 | 25.02.1961 | -18.6 | 25.02.1956 |
| Cuxhaven | 12 | 1004.4 | Nebel | ESE | 22 | -4.6 | -5.2 | -0.2 | -1.2 | -4.6 | -5 | 0.0 | 0.0 | 1 | 1946 | 16.4 | 28.02.1959 | -18.2 | 24.02.1947 |
| Hamburg/Flugh. | 16 | 1005.3 | bedeckt | ESE | 11 | -5.9 | -6.7 | -1.2 | -2.6 | -5.9 | -8 | 0.0 | 0.0 | 5 | 1891 | 17.2 | 28.02.1959 | -22.4 | 25.02.1956 |
| Lübeck | 15 | 1005.7 | Nebel | S | 4 | -6.4 | -6.4 | -1.0 | -4.2 | -6.4 | -9 | 0.0 | 0.0 | 6 | 1890 | 17.1 | 24.02.1990 | -22.9 | 28.02.1929 |
| Boitenhagen | 17 | 1004.8 | bedeckt | SW | 5 | -4.3 | -5.5 | -2.1 | -3.8 | -4.3 | -4 | 0.0 | 0.0 | 5 | 1951 | 16.5 | 28.02.1959 | -22.6 | 23.02.1956 |
| Schwerin | 67 | 1005.1 | bedeckt | still | 5 | -6.5 | -7.5 | -2.8 | -5.6 | -6.5 | -13 | 0.0 | 0.0 | 12 | 1947 | 16.9 | 28.02.1959 | -22.4 | 25.02.1956 |
| Warnemünde | 10 | 1005.3 | bedeckt | still | 5 | -1.8 | -3.8 | -1.3 | -2.9 | -2.4 | -3 | 0.0 | 0.0 | 3 | 1951 | 17.0 | 21.02.1990 | -16.3 | 23.02.1956 |
| Teterow | 50 | 1004.9 | stark bew. | still | 5 | -3.5 | -5.1 | -2.6 | -4.2 | -3.7 | -5 | 0.0 | 0.0 | 8 | 1947 | 16.6 | 21.02.1990 | -22.5 | 23.02.1956 |
| Barth | 7 | 1005.3 | bedeckt | still | 5 | -1.8 | -4.7 | -0.3 | -2.0 | -1.9 | -3 | 0.0 | 0.0 | 3 | 1951 | 17.7 | 21.02.1990 | -27.2 | 23.02.1956 |
| Greifswald | 6 | 1005.3 | stark bew. | still | 5 | -2.5 | -4.1 | -2.1 | -3.3 | -2.7 | -4 | 0.0 | 0.0 | 4 | 1951 | 17.6 | 21.02.1990 | -25.8 | 23.02.1956 |
| Ueckermünde | 7 | 1005.8 | bedeckt | still | 5 | -3.0 | -4.6 | -2.0 | -3.7 | -3.1 | -3 | 2.6 | 0.0 | 3 | 1951 | 17.6 | 21.02.1990 | -25.8 | 23.02.1956 |
| Emden | 12 | 1002.5 | stark bew. | E | 21 | -4.2 | -6.0 | 2.4 | -2.0 | -4.3 | -6 | 4.8 | 0.0 | Fl | 1947 | 15.2 | 25.02.1961 | -20.0 | 25.02.1963 |
| Bremen/Flugh. | 5 | 1003.5 | stark bew. | E | 18 | -4.9 | -6.5 | 1.2 | -3.4 | -5.3 | -7 | 2.5 | 0.0 | Fl | 1890 | 18.5 | 26.02.1900 | -20.5 | 23.02.1986 |
| Sozial | 78 | 1004.3 | stark bew. | E | 11 | -6.0 | -6.9 | -1.5 | -4.4 | -6.0 | -6 | 0.0 | 0.0 | 8 | 1948 | 17.3 | 24.02.1990 | -23.8 | 24.02.1956 |
| Boizenburg | 46 | 1005.6 | gef. Nebel | ESE | 8 | -6.4 | -6.9 | -2.8 | -4.5 | -6.4 | -6 | 0.0 | 0.0 | 8 | 1951 | 17.1 | 24.02.1990 | -23.5 | 25.02.1956 |
| Lüchow | 18 | 1005.1 | bedeckt | E | 8 | -6.2 | -6.3 | -1.6 | -4.2 | -6.2 | -6 | 0.2 | 0.0 | 8 | 1955 | 16.7 | 24.02.1990 | -27.0 | 22.02.1986 |
| Seehausen/Altm. | 23 | 1005.6 | gef. Nebel | still | 8 | -8.0 | -8.8 | -1.8 | -3.7 | -8.0 | -8 | 0.6 | 0.0 | 7 | 1951 | 17.1 | 24.02.1990 | -23.5 | 25.02.1956 |
| Marnitz | 87 | 1005.0 | stark bew. | still | 8 | -6.7 | -7.5 | -2.6 | -4.6 | -8.9 | -16 | X | 0.0 | 4 | 1951 | 17.1 | 24.02.1990 | -23.5 | 25.02.1956 |
| Neuruppin | 39 | 1006.1 | stark bew. | still | 8 | -11.9 | -13.3 | -1.9 | -4.2 | -14.0 | -17 | 0.2 | 0.0 | 5 | 1951 | 17.1 | 24.02.1990 | -23.5 | 25.02.1956 |
| Neubrandenburg | 80 | 1005.5 | bedeckt | still | 8 | -3.6 | -5.1 | -2.5 | -4.9 | -4.0 | -4 | 0.1 | 0.0 | 10 | 1951 | 17.1 | 24.02.1990 | -23.5 | 25.02.1956 |
| Angermünde | 55 | 1005.7 | stark bew. | still | 8 | -5.8 | -6.3 | -1.8 | -5.0 | -6.6 | -13 | 4.2 | 0.0 | 10 | 1951 | 17.8 | 21.02.1990 | -25.1 | 24.02.1956 |
| Lingen | 26 | 1000.7 | gef. Regen | ENE | 13 | -3.1 | -5.1 | 1.6 | -2.1 | -3.1 | -3 | 0.0 | 0.0 | 1951 | 17.3 | 28.02.1959 | -18.7 | 23.02.1956 | |
| Münst.-Osn./Flugh. | 52 | 1000.5 | gef. Regen | ENE | 8 | -1.4 | -2.1 | 1.7 | -1.8 | -2.0 | -2 | 3.6 | 0.2 | Re | 1951 | 17.3 | 28.02.1959 | -18.7 | 23.02.1956 |
| Osnabrück | 97 | 1001.4 | Eiskörner | E | 13 | -2.9 | -3.3 | -0.5 | -3.7 | -3.6 | -4 | 5.5 | 0.4 | 4 | 1952 | 17.3 | 28.02.1959 | -18.3 | 22.02.1986 |
| Bad Salzungen | 139 | 1001.3 | gef. Regen | NE | 8 | -1.4 | -1.9 | 0.4 | -3.4 | -2.9 | -5 | 5.0 | 0.7 | 4 | 1935 | 19.0 | 24.02.1990 | -18.8 | 24.02.1956 |
| Hannover/Flugh. | 59 | 1003.1 | Schneefall | E | 17 | -4.2 | -5.8 | -2.0 | -5.1 | -5.9 | -7 | 4.3 | 0.0 | 4 | 1936 | 18.3 | 21.02.1990 | -22.3 | 23.02.1986 |
| Braunschweig | 88 | 1003.5 | stark bew. | ESE | 13 | -3.9 | -5.0 | -1.3 | -5.0 | -6.5 | -11 | 6.0 | 0.0 | 7 | 1891 | 18.4 | 25.02.1900 | -23.8 | 24.02.1956 |
| Gardelegen | 48 | 1004.7 | bedeckt | ENE | 8 | -7.1 | -7.7 | 0.5 | -9.2 | -15.5 | -18 | 4.1 | 0.0 | 8 | 1951 | 17.1 | 24.02.1990 | -23.5 | 25.02.1956 |
| Magdeburg | 84 | 1004.2 | bedeckt | ENE | 5 | -4.5 | -6.0 | -1.0 | -7.1 | -9.7 | -14 | 4.4 | 0.0 | 9 | 1947 | 19.9 | 24.02.1990 | -25.4 | 24.02.1956 |
| Potsdam | 99 | 1005.6 | leicht bew. | E | 11 | -9.8 | -11.2 | -0.6 | -4.7 | -10.0 | -15 | 2.2 | 0.0 | 4 | 1893 | 18.6 | 21.02.1990 | -19.0 | 24.02.1956 |
| Berlin-Temp. | 49 | 1005.8 | leicht bew. | E | 8 | -9.6 | -10.0 | -1.0 | -4.6 | -10.8 | -17 | 3.6 | 0.0 | 3 | 1876 | 18.7 | 21.02.1990 | -18.8 | 24.02.1956 |
| Lindenberg | 112 | 1004.9 | leicht bew. | E | 9 | -7.4 | -8.6 | -2.5 | -5.4 | -8.3 | -13 | 1.3 | 0.0 | 3 | 1947 | 17.8 | 21.02.1990 | -18.9 | 24.02.1956 |
| Manschnow | 16 | 1005.7 | gef. Nebel | still | 8 | -12.4 | -14.0 | -2.2 | -4.3 | -13.9 | -17 | 6.5 | 0.0 | 7 | 1951 | 17.8 | 21.02.1990 | -18.9 | 24.02.1956 |
| Düsseldorf/Flugh. | 41 | 1000.5 | stark bew. | S | 5 | 3.8 | 3.3 | 4.3 | 1.0 | 0.8 | 1 | 0.9 | 2 | Fl | 1970 | 19.1 | 24.02.1990 | -15.1 | 22.02.1986 |
| Bocholt | 24 | 1000.5 | gef. Regen | E | 4 | 0.2 | -0.5 | 1.2 | -0.2 | 0.1 | -1 | 0.1 | 2 | 1 | 1947 | 18.3 | 25.02.1964 | -17.8 | 23.02.1956 |
| Essen | 161 | 1000.7 | Nebel | WSW | 13 | 3.4 | 3.2 | 2.1 | 0.2 | 0.5 | 0 | 0.2 | 4 | 1 | 1935 | 19.4 | 29.02.1960 | -15.3 | 23.02.1956 |
| Luedenscheid | 392 | 1000.5 | Nebel | WSW | 17 | 2.5 | 2.5 | 1.3 | -0.3 | 0.0 | -1 | 0.0 | 2 | 3 | 1951 | 17.3 | 28.02.1959 | -18.7 | 23.02.1956 |
| Kahler Asten | 859 | - | gef. Sprüher | WSW | 26 | -0.1 | -0.1 | -0.8 | -2.6 | -1.0 | -1 | 0.2 | 3 | 38 | 1955 | 14.2 | 24.02.1990 | -17.4 | 23.02.1956 |
| Bad Lippspringe | 158 | 1000.4 | stark bew. | ESE | 9 | 1.2 | 0.7 | 0.9 | -2.2 | -0.8 | -2 | 6.6 | 1 | 5 | 1951 | 18.6 | 24.02.1990 | -18.6 | 21.02.1956 |
| Kassel | 233 | 1002.1 | Schneeregen | ESE | 2 | 0.0 | -0.3 | 1.0 | -0.9 | -1.0 | -1 | 0.1 | 2 | Fl | 1951 | 17.0 | 25.02.1961 | -19.9 | 24.02.1986 |
| Göttingen | 171 | 1002.4 | Schneefall | E | 18 | -1.1 | -2.7 | -0.6 | -2.1 | -1.5 | -2 | 2.6 | 2 | 7 | 1947 | 18.0 | 24.02.1990 | -26.1 | 25.02.1956 |
| Leinefelde | 356 | 1002.7 | Schneefall | E | 11 | -3.4 | -3.9 | -1.8 | -3.4 | -3.4 | -4 | 0.3 | 2 | 9 | 1957 | 16.7 | 24.02.1990 | -20.8 | 24.02.1986 |
| Braunlage | 610 | 1002.7 | Schneefall | NNE | 4 | -3.6 | -5.1 | 0.6 | -4.3 | -4.6 | -5 | 7.4 | 0.9 | 32 | 1936 | 15.1 | 27.02.1953 | -19.9 | 23.02.1986 |
| Brocken | 1153 | - | Schneefall | SW | 11 | -2.4 | -2.4 | -2.1 | -5.2 | -6.2 | -7 | 7.4 | 2 | 190 | 1951 | 11.8 | 29.02.1960 | -18.2 | 23.02.1986 |
| Artern | 166 | 1003.4 | Schneefall | NE | 15 | -3.1 | -3.5 | 0.3 | -2.6 | -3.1 | -3 | 4.0 | 2 | 10 | 1954 | 18.1 | 24.02.1990 | -23.6 | 24.02.1986 |
| Leipzig/Flugh. | 141 | 1003.3 | Schn. Gries. | NE | 15 | -3.5 | -4.6 | 0.3 | -2.8 | -3.8 | -4 | 2.6 | 1 | 7 | 1951 | 18.6 | 24.02.1990 | -21.6 | 27.02.1986 |
| Wittenberg | 106 | 1004.0 | bedeckt | ENE | 13 | -4.5 | -6.3 | -0.5 | -4.7 | -7.2 | -14 | 1.7 | 0.0 | 10 | 1951 | 17.6 | 23.02.1990 | -23.1 | 24.02.1956 |
| Oschatz | 152 | 1002.9 | Schneefall | ENE | 8 | -2.8 | -2.8 | 1.4 | -2.3 | -3.1 | -4 | 3.9 | 2 | 6 | 1951 | 17.6 | 23.02.1990 | -23.1 | 24.02.1956 |
| Dresden/Flugh. | 230 | 1002.7 | Eiskörner | ENE | 5 | -1.0 | -2.1 | 1.9 | -1.2 | -1.7 | -2 | 5.0 | 2 | 3 | 1917 | 19.7 | 21.02.1990 | -20.3 | 21.02.1929 |
| Doberlug-Kir. | 99 | 1003.9 | Schneefall | ENE | 8 | -3.6 | -4.4 | -0.4 | -7.7 | -14.2 | -16 | 4.6 | 0.5 | 7 | 1951 | 19.7 | 21.02.1990 | -25.6 | 24.02.1956 |
| Cottbus | 69 | 1004.7 | bedeckt | ENE | 13 | -4.7 | -6.4 | -0.4 | -5.1 | -8.6 | -18 | 6.5 | 0.6 | 5 | 1951 | 19.5 | 21.02.1990 | -22.8 | 27.02.1986 |
| Görlitz | 238 | 1004.1 | Schneefall | E | 8 | -2.1 | -3.2 | 0.4 | -1.4 | -2.6 | -4 | 3.8 | 4 | 4 | 1951 | 15.9 | 25.02.1990 | -24.2 | 26.02.1956 |
| Aachen | 205 | 1000.0 | leicht bew. | W | 8 | 4.5 | 3.5 | 6.8 | 3.8 | 4.4 | 2 | 2.2 | 7 | 1951 | 20.5 | 29.02.1960 | -17.5 | 21.02.1901 | |
| Nürnberg | 629 | 1002.3 | in Wolken | SW | 17 | 2.0 | 2.0 | 2.2 | 0.9 | 1.5 | 1 | 0.0 | 4 | Re | 1947 | 16.2 | 29.02.1960 | -14.9 | 23.02.1956 |
| Köln-Bonn/Flugh. | 99 | 1001.0 | wolkig | SE | 9 | 3.6 | 2.9 | 4.8 | 2.5 | 2 | | | | | | | | | |