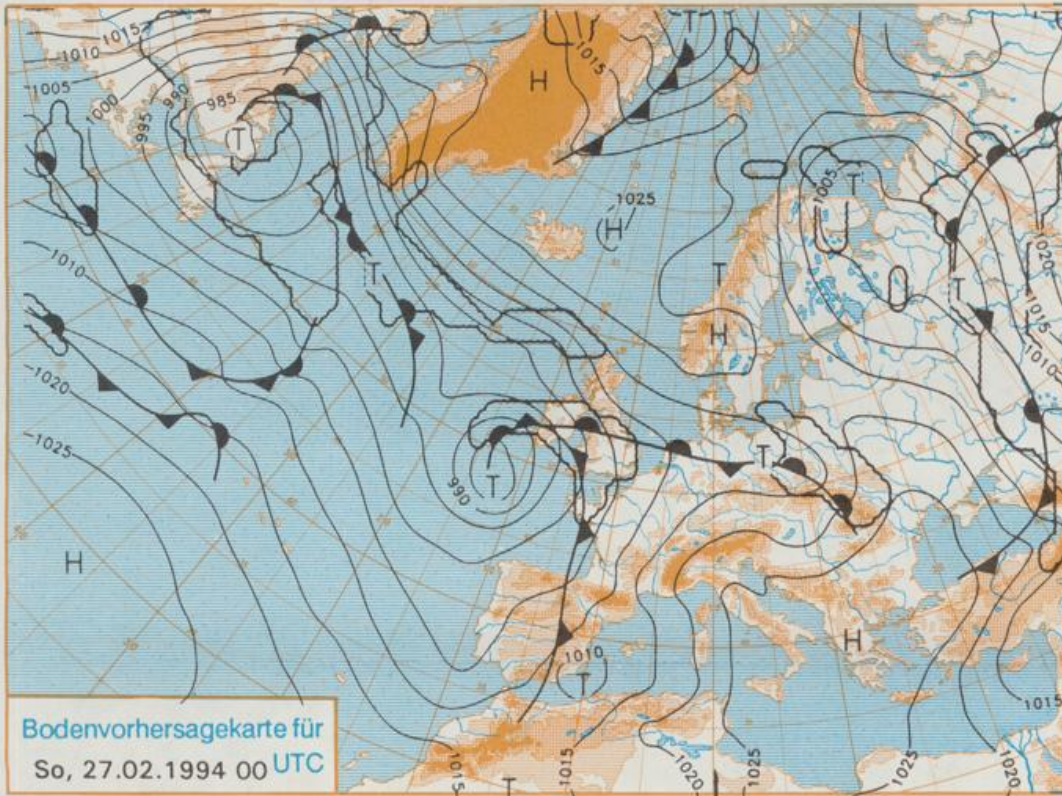


Erscheint täglich  
Nur PostbezugDruck und Verlag: Deutscher Wetterdienst, Zentralamt  
Frankfurter Straße 135, 63067 Offenbach am Main  
Postanschrift: 63004 (Postfach), Telefon: (069) 80 62-2283  
Telex: (069) 4152871, Telefax: (069) 80 62-2484  
Postgirokonto Frankfurt: BLZ 500 100 60, KINr. 490 31-606Schutzgebühr monatlich DM 26,-  
einschließlich Versandkosten,  
Einzelpreis DM 1,20  
zuzüglich Versandkosten

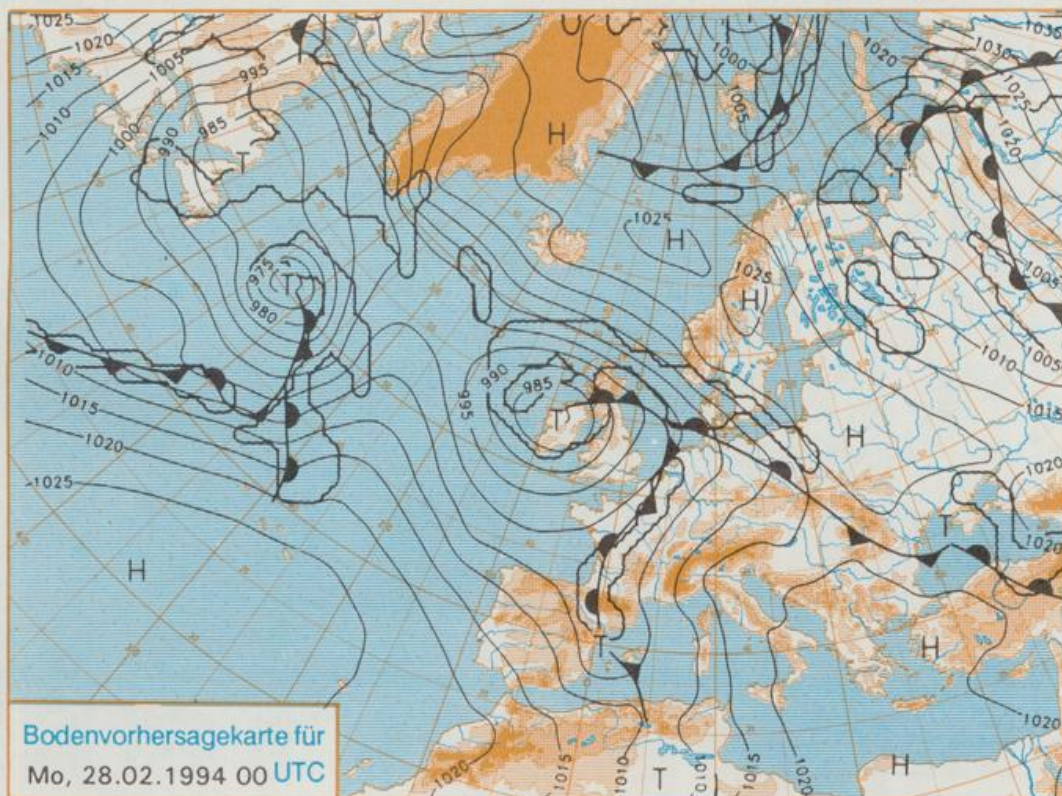
Jahrgang 1994

Freitag, den 25. Februar

Nummer 56



Stereographische Projektion 1 : 60 000 000 60°N



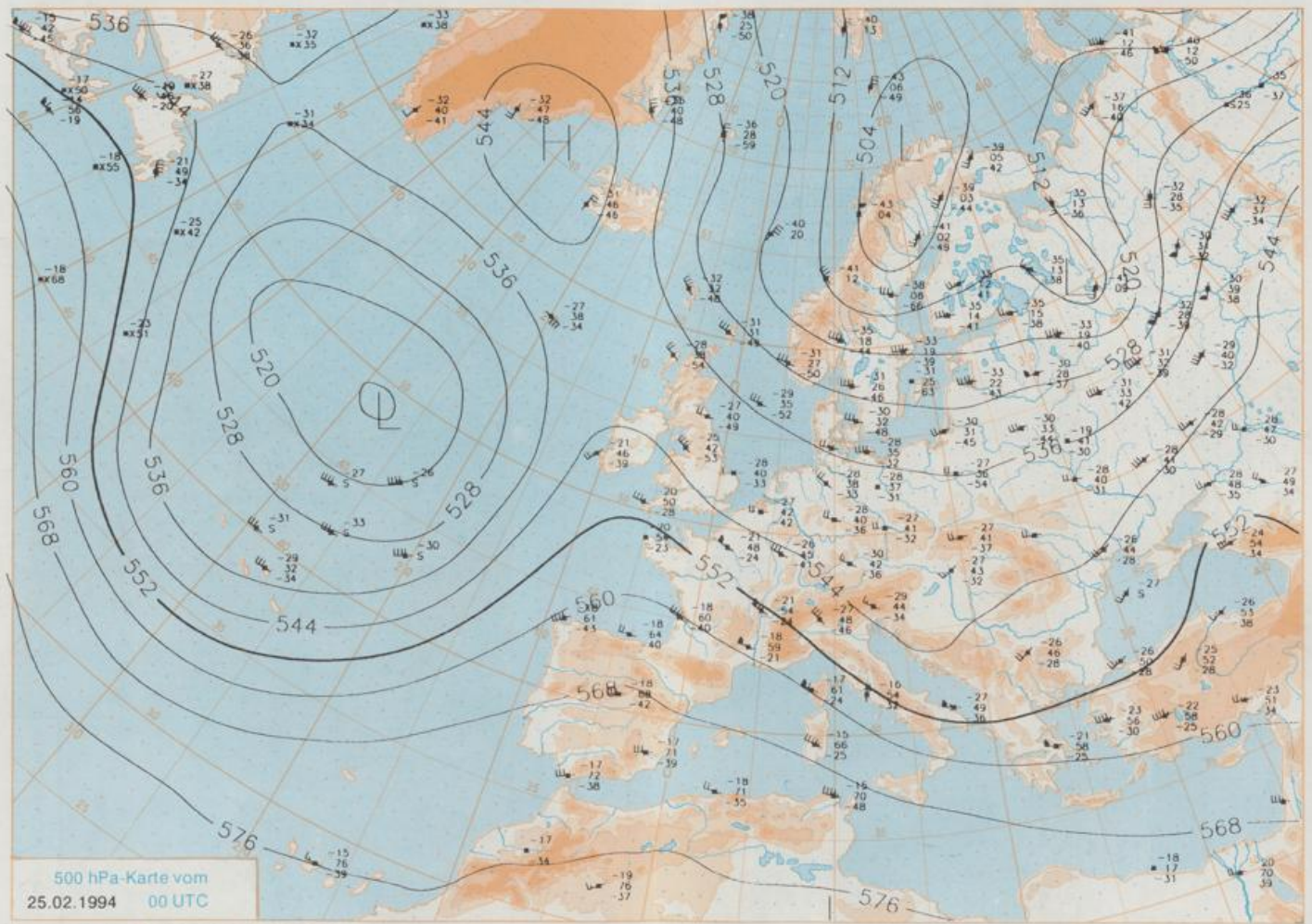
## Deutschland-Vorhersage für Sonntag, 27.02.1994

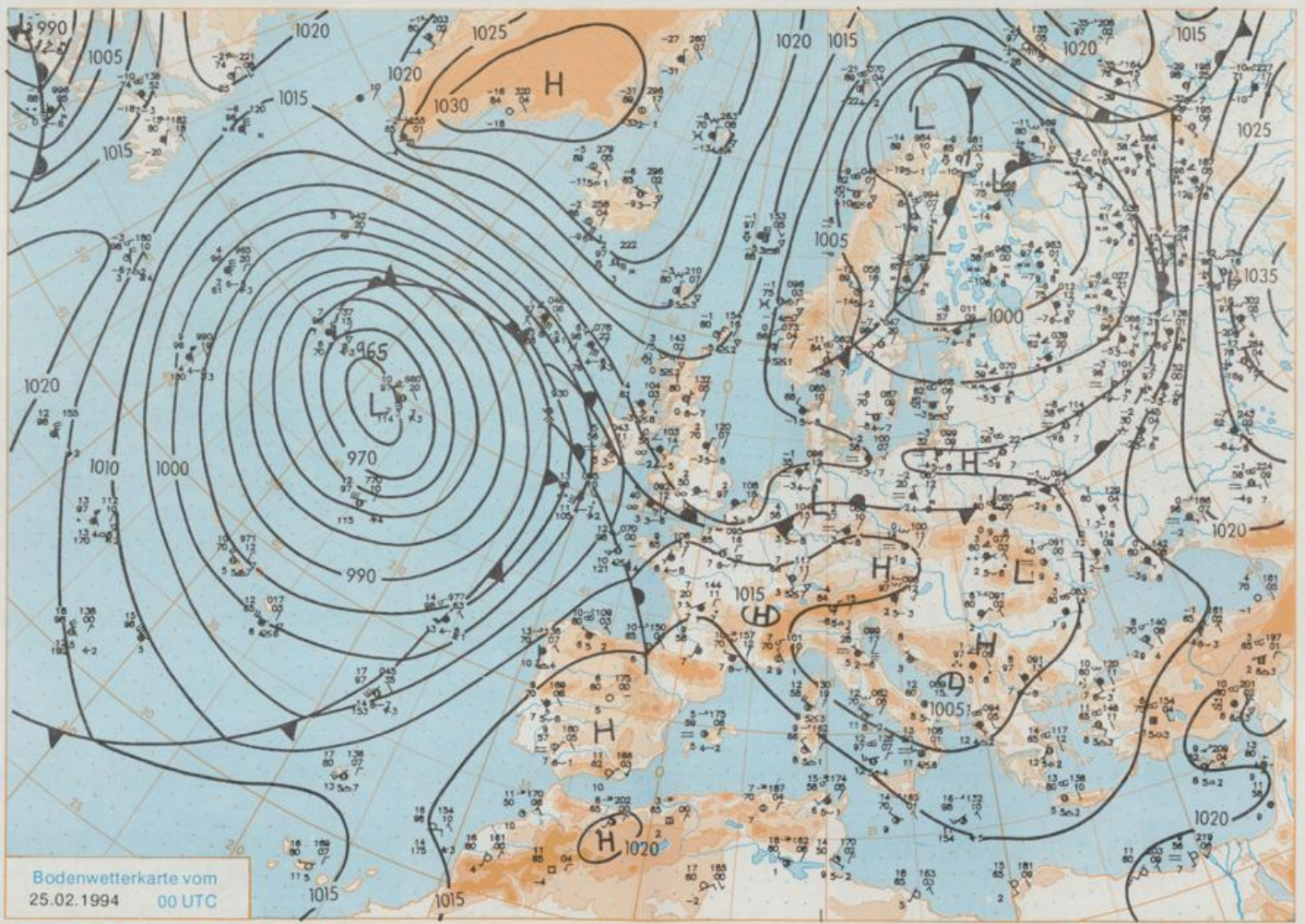
Eine am Freitag 00 UTC quer über Deutschland hinweg verlaufende Luftmassengrenze trennt kalte Luft im Norden Deutschlands von milder Meeresluft im Süden. Diese Luftmassengrenze verlagert sich allmählich wieder nach Norden und schwächt sich dabei bis zum Wochenende immer weiter ab. Auf der Vorderseite eines kräftigen Tiefs südwestlich von Irland wird dann mit einer südwestlichen Strömung sehr milde Luft aus dem westlichen Mittelmeer nach Deutschland gelenkt, die am Sonntag vor allem in der Mitte und im Süden zu frühlingshaften Temperaturen führt. Am Montag greift die zugehörige Kaltfront auf den Westen Deutschlands über. Sie kommt aufgrund einer Wellenbildung über Spanien aber nur langsam ostwärts voran.

Am Sonntag im Norden stark bewölkt und noch etwas Regen, in den anderen Gebieten heiter bis wolkig, nachmittags im Westen vereinzelt Schauer. Tiefstwerte im Norden 0 bis 2, sonst 3 bis 7 Grad C. Höchstwerte im Norden um 10, sonst 13 bis 18 Grad C im Süden. Mäßiger, zeitweise böig auffrischender Wind um Südwest.

## Weitere Aussichten für Montag, 28.02.1994

In der Osthälfte nochmals heiter bis wolkig, sonst von Westen her aufkommende starke Bewölkung mit Schauern, weiterhin mild.





Wettermeldungen von Freitag, dem 25. Februar 1994 06 UTC

Station	Bar.-höhe (m)	Luftdr. red.NN (hPa)	Wetter	Wind km/h	Deutschland					Sonne Vort. Std.	RR 24h mm	Schnee höhe cm	Extremwerte der Lufttemperatur in der Dekade vom 21.02. bis 28.02.					
					Temperaturen (Grad C)								Nacht 2 m 5 cm	Tmax	Datum	Tmin	Datum	
					Tau-punkt	Max	Mittel	Min	Nacht									
Helgoland	8	1012.7	leicht bew.	ENE 8	-1.7	-5.4	-0.4	-1.0	-1.8	-6	2.7	1	1953	11.1	24.02.1990	-10.2	22.02.1956	
List / Sylt	29	1012.0	leicht bew.	W 18	-2.1	-2.9	-1.3	-3.0	-5.5	-12		8	1937	10.9	24.02.1990	-13.7	21.02.1963	
Schleswig	48	1013.0	leicht bew.	WSW 8	-6.4	-7.2	-1.4	-2.3	-6.5	-10	0.0	13	1947	14.8	28.02.1959	-18.9	25.02.1956	
Kiel	31	1012.9	leicht bew.	NW 5	-8.5	-8.7	-1.1	-2.0	-8.5	-9		7	1940	16.0	28.02.1959	-18.6	25.02.1956	
Arkona	42	1011.6	stark bew.	WSW 18	-3.9	-6.0	-1.9	-2.4	-6.0	-9	0.1	4	1951	15.6	21.02.1990	-16.6	22.02.1963	
Norderney	16	1013.3	stark bew.	ESE 4	-1.2	-4.4	-0.3	-1.7	-2.3	-3	2.2	2	1947	14.2	25.02.1961	-12.2	22.02.1956	
Bremerhaven	11	1012.5	leicht bew.	ENE 11	-3.8	-4.9	-0.5	-2.2	-3.8	-5	4.3	Re	1949	15.1	25.02.1961	-18.6	25.02.1956	
Cuxhaven	12	1013.0	leicht bew.	ENE 13	-3.0	-5.5	-0.6	-2.3	-3.0	-7	2.3	1	1946	16.4	28.02.1959	-18.2	24.02.1947	
Hamburg/Flugh.	16	1012.5	stark bew.	ENE 5	-3.9	-5.8	-0.6	-3.0	-7.1	-11	3.2	4	1891	17.2	28.02.1959	-22.4	25.02.1956	
Lübeck	15	1012.6	stark bew.	still	-4.1	-4.9	-0.7	-5.0	-6.5	-11		6	1890	17.1	24.02.1990	-22.9	28.02.1929	
Boltenhagen	17	1012.1	leicht bew.	SW 8	-3.3	-5.9	-1.4	-2.3	-3.3	-6		4	1951	16.5	28.02.1959	-22.6	23.02.1956	
Schwerin	67	1012.4	wolkenlos	still	-8.2	-9.5	-1.4	-5.3	-8.2	-17		10	1947	16.9	28.02.1959	-22.4	25.02.1956	
Warnemünde	10	1012.4	leicht bew.	SW 8	-4.0	-5.7	-1.1	-1.5	-4.1	-5	0.0	3	1951	17.0	21.02.1990	-16.3	23.02.1956	
Teterow	50	1012.3	wolkig	W 4	-6.2	-7.3	-1.0	-2.9	-6.2	-13		7	1947	16.6	21.02.1990	-22.5	23.02.1956	
Barth	7	1012.2	wolkenlos	still	-7.5	-8.3	-0.8	-1.7	-7.5	-12		2						
Greifswald	6	1012.0	wolkenlos	WSW 8	-5.3	-7.1	-1.1	-2.0	-5.3	-13	0.0	4	1951	17.7	21.02.1990	-27.2	23.02.1956	
Ueckermünde	7	1012.4	stark bew.	still	-2.9	-5.0	-0.9	-2.4	-3.3	-4		3	1951	17.6	21.02.1990	-25.8	23.02.1956	
Emden	12	1013.1	stark bew.	NNE 5	-3.7	-5.6	0.1	-1.8	-3.9	-7		FI	1947	15.2	25.02.1961	-20.0	25.02.1963	
Bremen/Flugh.	5	1012.4	stark bew.	NNE 9	-1.9	-4.0	-1.7	-2.8	-2.4	-3		2	1890	18.5	26.02.1900	-20.5	23.02.1986	
Sozial	78	1012.3	bedeckt	NE 8	-3.3	-4.8	-2.1	-3.4	-3.3	-3	0.3	7	1948	17.3	24.02.1990	-23.8	24.02.1956	
Boizenburg	46	1013.0	leicht bew.	NNE 8	-7.1	-7.9	-1.1	-4.0	-7.2	-9	3.6	6	1951	17.1	24.02.1990	-23.5	25.02.1956	
Lüchow	18	1012.0	bedeckt	N 9	-3.9	-5.0	-0.3	-3.0	-3.9	-4	2.6	0.0	7	1955	16.7	24.02.1990	-27.0	22.02.1986
Seehausen/Altm.	23	1012.1	bedeckt	N 8	-3.2	-5.2	0.2	-3.2	-3.2	-3	3.4	0.0	6					
Marnitz	87	1012.0	leicht bew.	still	-7.8	-8.7	-0.5	-5.3	-7.8	-15	X	3						
Neuruppin	39	1012.2	bedeckt	NE 8	-3.1	-5.2	0.0	-4.2	-4.1	-7	5.9	0.0	4					
Neubrandenburg	80	1012.4	stark bew.	still	-4.5	-6.4	-0.9	-4.0	-6.3	-12		8						
Angermünde	55	1012.0	stark bew.	N 4	-4.8	-5.9	-0.4	-5.1	-7.7	-16	6.8	8	1951	17.8	21.02.1990	-25.1	24.02.1956	
Lingen	26	1012.1	stark bew.	N 5	-1.8	-3.6	-0.8	-1.6	-1.9	-2		3	1	1951	17.3	28.02.1959	-18.7	23.02.1956
Münst.-Osn./Flugh.	52	1011.6	bedeckt	NNE 5	-1.4	-2.5	1.4	-0.4	-1.4	-2		2						
Osnabrück	97	1012.2	stark bew.	E 5	-1.7	-1.9	-0.2	-1.4	-1.9	-2		2	2	1952	17.3	28.02.1959	-18.3	22.02.1986
Bad Salzuflen	139	1012.0	Nebel	NNE 4	-1.5	-1.8	2.4	0.1	-1.6	-2		2	FI	1935	19.0	24.02.1990	-18.8	24.02.1956
Hannover/Flugh.	59	1012.0	Schneefall	NNE 5	-2.5	-3.3	-2.0	-3.1	-2.8	-3		1	5	1936	18.3	21.02.1990	-22.3	23.02.1986
Braunschweig	88	1012.0	gef. Nebel	N 5	-2.0	-2.0	-1.3	-2.1	-2.0	-3	0.7	8	1891	18.4	25.02.1900	-23.8	24.02.1956	
Gardelegen	48	1011.7	Schneefall	NNE 4	-2.3	-2.8	-2.1	-3.2	-2.3	-2		0.7	8					
Magdeburg	84	1011.5	Nebel	NNW 5	-1.6	-2.7	-0.5	-2.0	-1.8	-2		0.4	7	1947	19.9	24.02.1990	-25.4	24.02.1956
Potsdam	99	1011.8	Schneefall	N 5	-2.0	-2.5	-0.4	-3.7	-2.3	-3	0.9	0.7	4	1893	18.6	21.02.1990	-19.0	24.02.1956
Berlin-Temp.	49	1011.7	Schneefall	NE 5	-1.9	-2.7	-0.9	-3.3	-1.9	-3	2.5	0.5	3	1876	18.7	21.02.1990	-18.8	24.02.1956
Lindenberg	112	1011.0	Schneefall	ENE 4	-2.2	-3.0	-1.5	-3.4	-2.4	-3	1.2	0.9	3	1947	17.8	21.02.1990	-18.9	24.02.1956
Manschnow	16	1011.3	Schneefall	still	-3.1	-4.6	-0.3	-4.2	-3.1	-3	4.4	0.1	6					
Düsseldorf/Flugh.	41	1012.3	Nebel	still	0.7	0.1	7.5	4.1	0.6	0	0.1	0.4		1970	19.1	24.02.1990	-15.1	22.02.1986
Bocholt	24	1012.4	bedeckt	NNW 2	-0.4	-1.2	1.5	0.5	-0.5	-1		0.2		1947	18.3	25.02.1964	-17.8	23.02.1956
Essen	161	1012.2	Nebel	N 2	0.8	0.6	6.8	4.1	0.8	1		0.4		1935	19.4	29.02.1960	-15.3	23.02.1956
Luedenscheid	392	1011.8	Sprühregen	W 5	1.0	1.0	5.1	3.6	0.0	1	0.2	1	Re					
Kahler Asten	859	-	in Wolken	W 9	0.0	0.0	1.8	0.8	-0.1	-0	0.1	2	35	1955	14.2	24.02.1990	-17.4	23.02.1956
Bad Lipspringe	158	1011.5	Sprühregen	WSW 11	0.0	-0.1	3.6	2.0	0.0	-0		2	Re	1951	18.6	24.02.1990	-18.6	21.02.1956
Kassel	233	1011.2	Nebel	SW 2	3.0	3.0	5.8	3.1	2.9	2	0.1	0.4		1951	17.0	25.02.1961	-19.9	24.02.1986
Göttingen	171	1011.5	Nebel	WNW 2	1.2	0.7	2.7	0.9	0.7	0		3	3	1947	18.0	24.02.1990	-26.1	25.02.1956
Leinefelde	356	1011.0	Nebel	W 9	2.0	1.9	1.1	-0.4	0.3	-0		2	6	1957	16.7	24.02.1990	-20.8	24.02.1986
Braunlage	610	1010.0	stark bew.	WNW 9	1.0	-0.4	0.5	-0.3	0.5	0		2	28	1936	15.1	27.02.1953	-19.9	23.02.1986
Brocken	1153	-	in Wolken	W 44	-2.4	-2.4	-1.2	-1.5	-2.4	-3		4	190	1951	11.8	29.02.1960	-18.2	23.02.1986
Artern	166	1011.4	Nebel	SW 4	0.3	0.1	1.2	-0.6	-0.6	-1		2	7	1954	18.1	24.02.1990	-23.6	24.02.1986
Leipzig/Flugh.	141	1010.9	Regen	NNW 15	0.4	-0.3	-0.9	-2.1	-2.5	-7		4	6	1951	18.6	24.02.1990	-21.6	27.02.1986
Wittenberg	106	1011.2	bedeckt	still	-1.1	-2.1	-0.7	-2.1	-1.6	-3		0.5	7	1951	17.6	23.02.1990	-23.1	24.02.1956
Oschatz	152	1010.1	bedeckt	W 15	1.8	1.8	-0.3	-1.5	-4.2	-9		3	6					
Dresden/Flugh.	230	1009.9	Regen	SW 8	2.7	1.8	2.6	-0.2	-0.5	-1		4	2	1917	19.7	21.02.1990	-20.3	21.02.1929
Doberlug-Kr.	99	1010.7	bedeckt	ENE 5	-0.8	-1.1	-1.3	-2.0	-2.0	-3	0.9	7	1951	19.7	21.02.1990	-25.6	24.02.1956	
Cottbus	69	1011.2	Schneefall	still	-1.1	-2.3	0.6	-2.3	-1.6	-3	0.4	6	1951	19.5	21.02.1990	-22.8	27.02.1986	
Görlitz	238	1010.5	stark bew.	SW 13	1.6	0.6	0.9	-0.2	-0.8	-3		4	6	1951	15.9	25.02.1990	-24.2	26.02.1956
Aachen	205	1011.8	Nebel	SE 2	1.7	1.7	7.2	5.7	1.3	1		0.8		1891	20.5	29.02.1960	-17.5	21.02.1901
Nürnberg	629	1012.1	in Wolken	N 4	2.0	2.0	3.0	2.5	2.0	2		2	2	1947	16.2	29.02.1960	-14.9	23.02.1956
Köln-Bonn/Flugh.	99	1012.2	Nebel	WSW 5	2.2	1.6	7.1	5.2	2.2	2	0.2	0.0		1958	20.7	24.02.1990	-17.3	25.02.1963
Bendorf	132	1012.2	Nebel	ENE 4	3.7	3.7	7.6	5.6	3.7	3		1		1951	19.1	24.02.1990	-16.5	21.02.1956
Bad Marienberg	555	1011.6	Nebel	NNW 8	2.0	2.0	3.4	2.6	2.0	2		2	Re	1963	15.8	24.02.1990	-14.6	27.02.1986
Gießen	195	1012.1	stark bew.	still	2.9	2.4	5.6	3.7	2.9	0		0.6		1939	16.5	21.02.1990	-17.0	21.02.1942
Bad Hersfeld	225	1011.2	stark bew.	S 2	2.9	2.2	5.4	2.1	2.9	2		0.6	Re	1949	19.0	24.02.1990	-19.5	22.02.1986
Wasserkuppe	925	-	in Wolken	W 11	0.6	0.6	1.3	0.6	0.4	1		2	17	1936	14.2	24.02.1990	-17.0	22.02.1986
Meiningen	453	1011.6	Nebel	still	2.4	2.2	4.9	2.4	2.1	1		0.3	1	1979	13.6	21.02.199		