

Wetterkarte

ISSN 0936-5818

D 7311 A

Amtsblatt des Deutschen Wetterdienstes

Erscheint täglich
Nur Postbezug

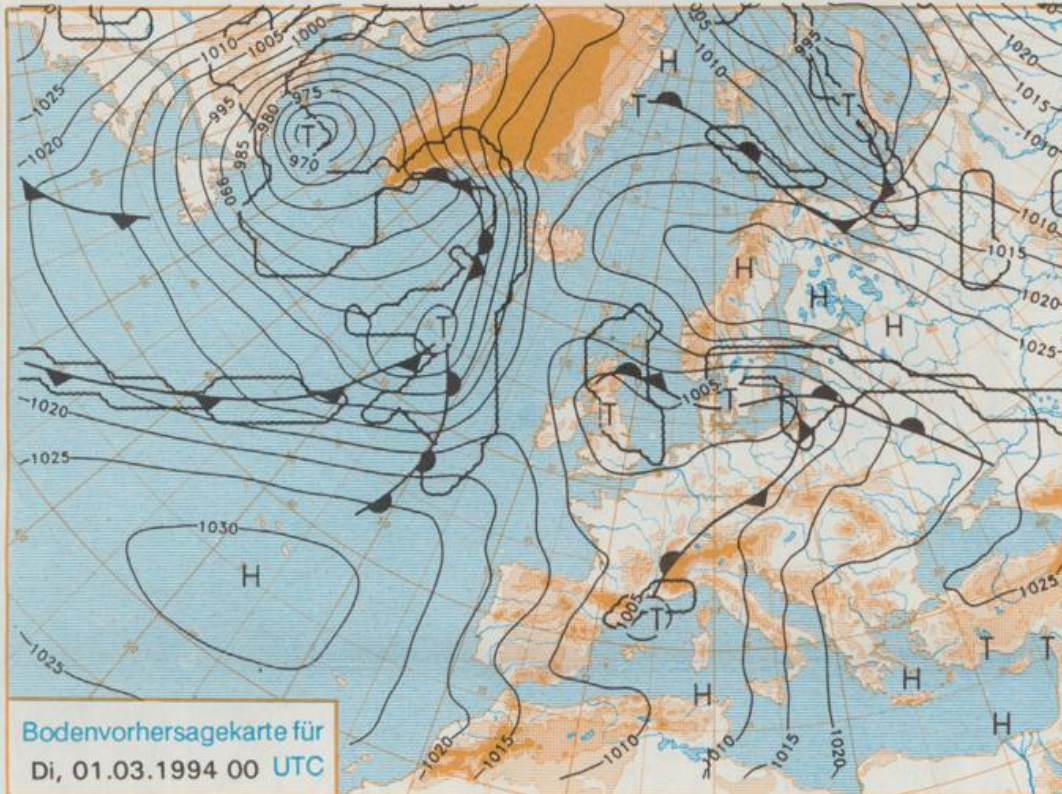
Druck und Verlag: Deutscher Wetterdienst, Zentralamt
Frankfurter Straße 135, 63067 Offenbach am Main
Postanschrift: 63004 (Postfach), Telefon: (069) 80 62-2283
Telex: (069) 4152871, Telefax: (069) 80 62-2484
Postgirokonto Frankfurt: BLZ 500 100 60, KINr. 490 31-606

Schutzgebühr monatlich DM 26,-
einschließlich Versandkosten,
Einzelpreis DM 1,20
zuzüglich Versandkosten

Jahrgang 1994

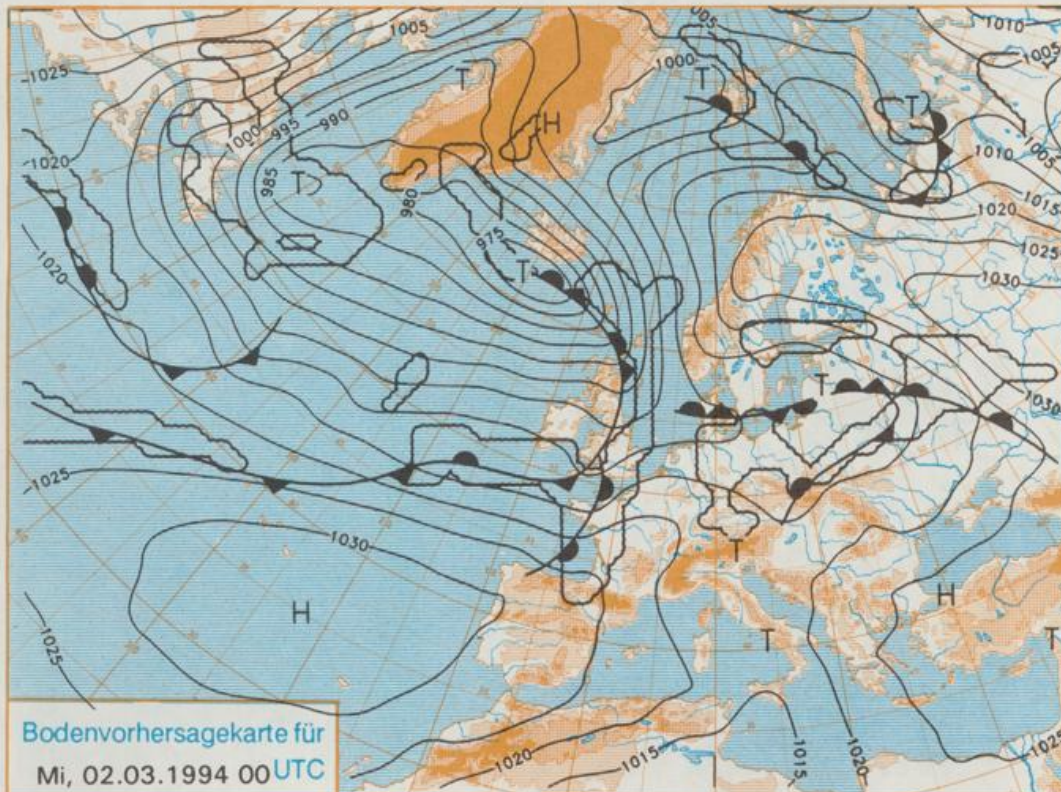
Sonntag, den 27. Februar

Nummer 58



Bodenvorhersagekarte für
Di, 01.03.1994 00 UTC

Stereographische Projektion 1 : 60 000 000 60°N



Bodenvorhersagekarte für
Mi, 02.03.1994 00 UTC

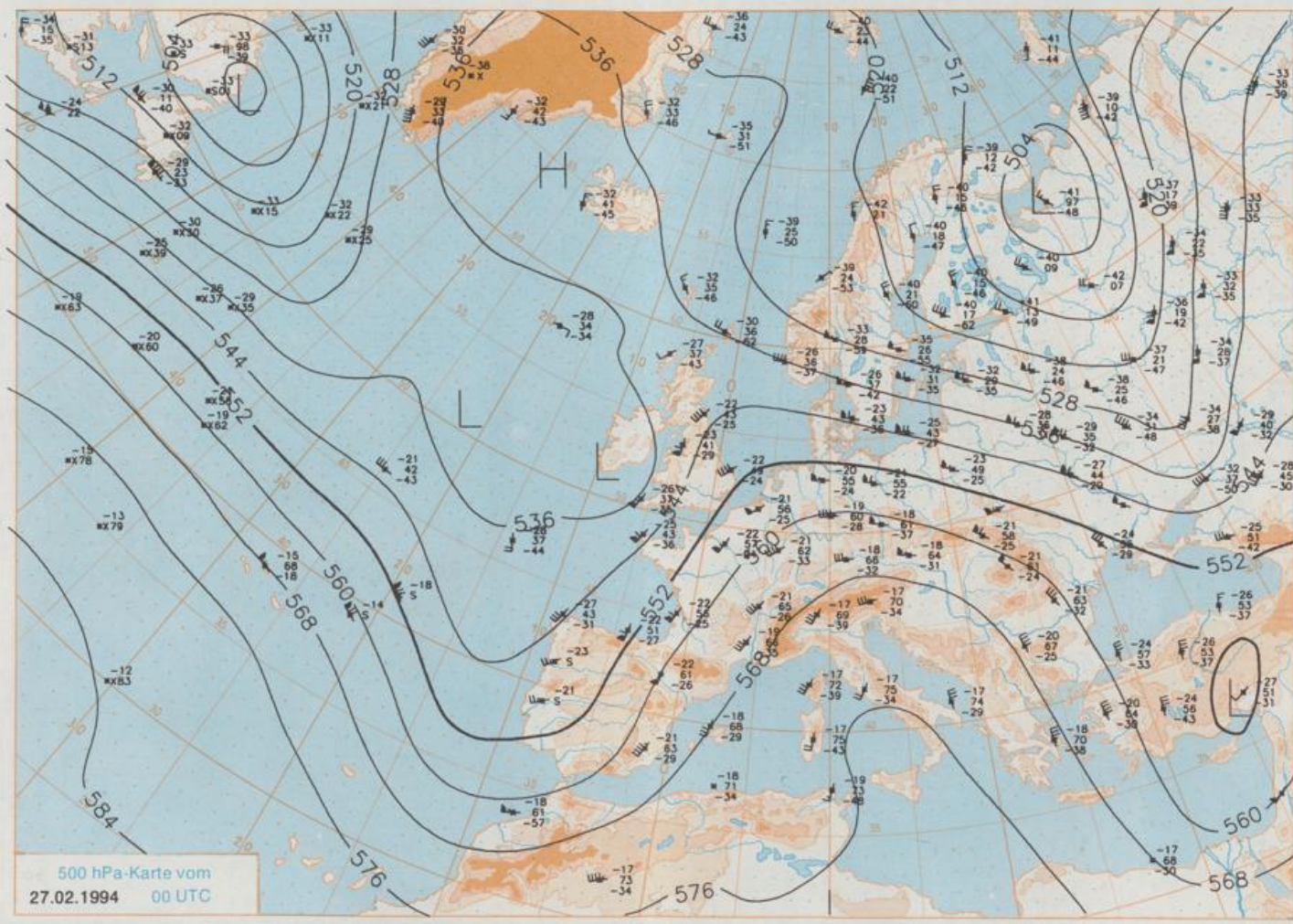
Deutschland-Vorhersage für Dienstag, 01.03.1994

Die am Sonntag 00 UTC über der Biskaya ange-
langte Kaltfront zieht über
Deutschland ostwärts. Ihr
folgt hochreichende, nicht
mehr so milde Meeresluft.
Sie kommt im Tagesverlauf
von Westen unter leichten
Hochdruckeinfluß.

Zunächstwechselnd, viel-
fach stark bewölkt mit ein-
zelnen Schauern, gebiets-
weise auch Regen. In der
zweiten Tageshälfte abkling-
ende Niederschläge und
sich auflockernde Bewöl-
kung. Tiefsttemperaturen im
Norden um 2, im Süden um
6 Grad C. Höchsttempera-
turen 8 bis 13 Grad C.
Schwacher Wind, vorherr-
schend aus südlichen bis
westlichen Richtungen.

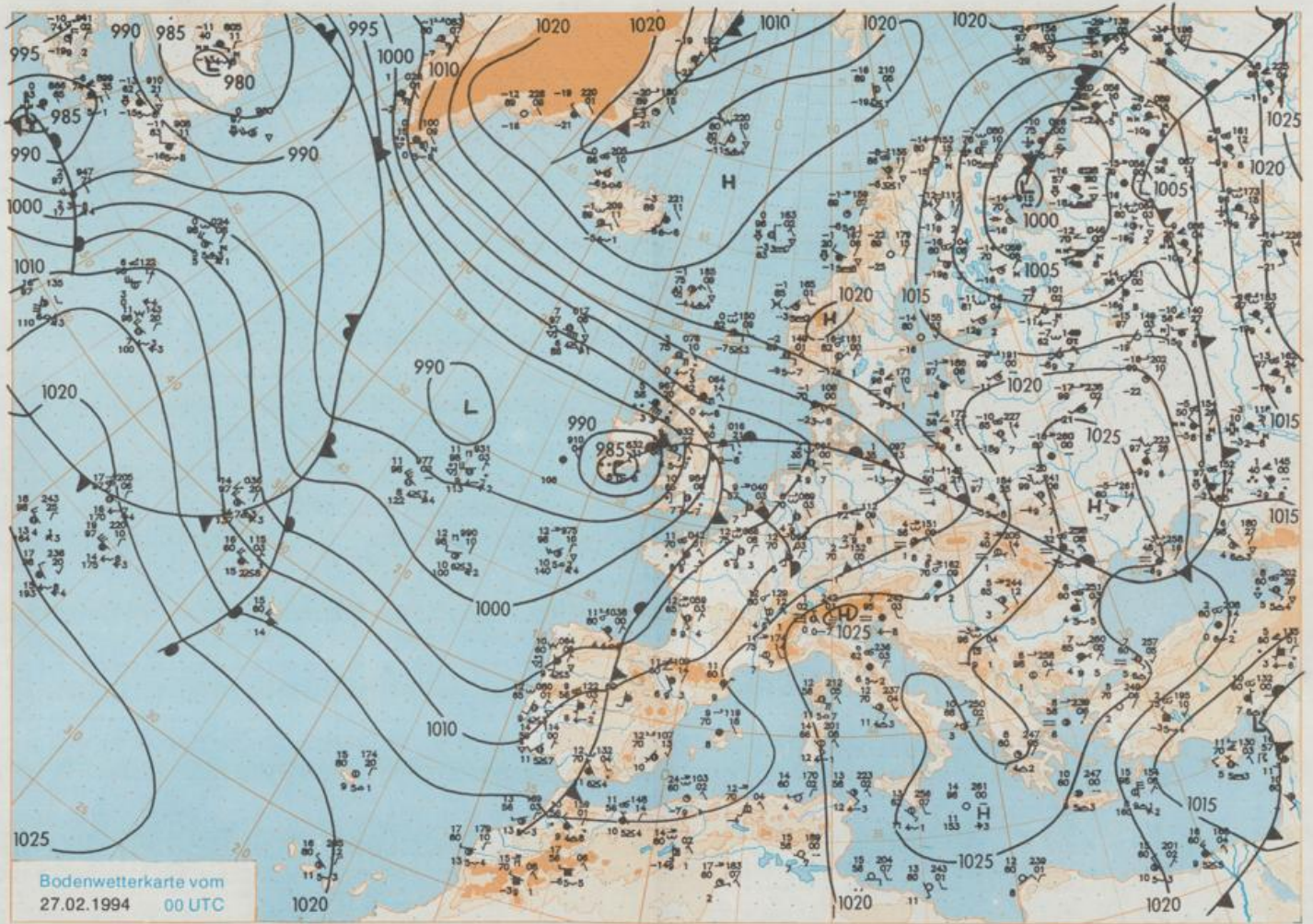
Weitere Aussichten für Mittwoch, 02.03.1994

Nach kurzer Wetterbe-
ruhigung erneut Regen.
Wenig Temperaturän-
derung.



500 hPa-Karte vom
 27.02.1994 00 UTC

Stereographische Projektion 1 : 30 000 000 60°N



Wettermeldungen von Sonntag, dem 27. Februar 1994 06 UTC

Deutschland

Station	Bar.- höhe (m)	Luftdr. red.NN (hPa)	Wetter	Wind km/h	Temperaturen (Grad C)					Sonne Vort. Std.	RR 24h mm	Schnee höhe cm	Extremwerte der Lufttemperatur in der Dekade vom 21.02. bis 28.02.					
					Luft 2 m	Tau- punkt	Max Vortag	Mittel 2 m	Nacht 5 cm				seit	Tmax Datum	Tmin Datum			
Helgoland	8	1004.3	stark bew.	ESE 26	2.8	1.6	4.1	2.7	2.6	1	5	Re	1953	11.1	24.02.1990	-10.2	22.02.1956	
List / Sylt	29	1005.4	Regen	E 17	0.0	0.0	0.4	-0.6	-0.1	-0	14	6	1937	10.9	24.02.1990	-13.7	21.02.1963	
Schleswig	48	1006.4	Regen	ENE 17	0.1	0.1	1.0	-0.1	0.1	0	5	8	1947	14.8	28.02.1959	-18.9	25.02.1956	
Kiel	31	1006.7	Regen	ENE 11	0.3	-0.2	1.4	0.1	0.3	1	3	2	1940	16.0	28.02.1959	-18.6	25.02.1956	
Arkona	42	1007.9	gef. Regen	still	-0.1	-0.7	-0.3	-0.8	-1.3	-2	10	5	1951	15.6	21.02.1990	-16.6	22.02.1963	
Norderney	16	1003.3	bedeckt	SE 13	2.9	2.0	5.4	3.2	2.9	2	3		1947	14.2	25.02.1961	-12.2	22.02.1956	
Bremerhaven	11	1004.5	stark bew.	SE 9	3.7	2.3	5.6	3.3	3.5	1	0.3		1949	15.1	25.02.1961	-18.6	25.02.1956	
Cuxhaven	12	1004.7	bedeckt	E 21	0.8	0.3	3.9	2.2	0.8	-0	3	Re	1946	16.4	28.02.1959	-18.2	24.02.1947	
Hamburg/Flugh.	16	1005.6	stark bew.	ENE 8	2.2	0.9	2.8	1.4	2.0	0	0.3	1	1891	17.2	28.02.1959	-22.4	25.02.1956	
Lübeck	15	1006.5	Nebel	ESE 5	0.6	0.6	1.6	0.7	0.6	-0	2	3	1890	17.1	24.02.1990	-22.9	28.02.1929	
Boltenhagen	17	1006.2	Nebel	SE 4	0.8	0.3	1.7	0.6	0.3	0	2	1	1951	16.5	28.02.1959	-22.6	23.02.1956	
Schwerin	67	1006.4	bedeckt	still	0.9	0.1	1.8	0.4	0.7	-1	0.8	4	1947	16.9	28.02.1959	-22.4	25.02.1956	
Warnemünde	10	1007.2	bedeckt	ESE 4	1.4	1.0	0.6	-0.1	0.6	-0	0.8	1	1951	17.0	21.02.1990	-16.3	23.02.1956	
Teterow	50	1007.0	bedeckt	still	0.8	0.2	0.9	-0.4	0.8	-1	0.6	5	1947	16.6	21.02.1990	-22.5	23.02.1956	
Barth	7	1007.5	Regen	E 4	0.5	0.5	0.3	-1.1	-0.4	-1	3	1						
Greifswald	6	1007.2	bedeckt	SE 4	0.9	0.1	0.7	-0.8	-0.1	-1	0.7	2	1951	17.7	21.02.1990	-27.2	23.02.1956	
Ueckermünde	7	1007.7	Nebel	SE 9	0.8	0.3	2.7	-0.7	0.8	0	0.1	2	1951	17.6	21.02.1990	-25.8	23.02.1956	
Emden	12	1003.1	leicht bew.	ESE 13	3.3	2.3	6.2	3.2	2.7	-0	0.1		1947	15.2	25.02.1961	-20.0	25.02.1963	
Bremen/Flugh.	5	1004.5	bedeckt	SE 9	2.9	1.7	6.6	3.2	1.7	0			1890	18.5	26.02.1900	-20.5	23.02.1986	
Soltau	78	1005.9	bedeckt	SE 5	1.2	1.0	5.4	2.2	1.0	-0	0.2	1	1948	17.3	24.02.1990	-23.8	24.02.1956	
Boizenburg	46	1006.8	Nebel	ESE 5	0.4	0.4	1.8	0.1	0.4	-0	0.0	3	1951	17.1	24.02.1990	-23.5	25.02.1956	
Lüchow	18	1006.6	bedeckt	still	0.6	0.6	3.6	1.4	-0.2	-1		3	1955	16.7	24.02.1990	-27.0	22.02.1986	
Seehausen/Altm.	23	1007.1	Nebel	SE 8	0.8	0.5	3.0	0.9	0.5	-1		3						
Marnitz	87	1006.3	bedeckt	still	2.2	1.8	1.9	0.5	1.5	-0	X	0.0	2					
Neuruppin	39	1007.4	Nebel	still	0.2	-0.2	2.5	0.0	0.0	-2		1						
Neubrandenburg	80	1007.4	bedeckt	still	0.8	0.2	1.1	-0.1	0.5	0	0.1	0.0	5					
Angermünde	55	1008.0	Nebel	SSE 8	0.1	0.1	1.7	-1.1	0.0	-0	0.6	0.0	6	1951	17.8	21.02.1990	-25.1	24.02.1956
Lingen	26	1003.6	stark bew.	SSE 9	5.2	3.2	10.8	6.6	4.7	3			1951	17.3	28.02.1959	-18.7	23.02.1956	
Münst.-Osn./Flugh.	52	1004.8	wolkig	SE 8	4.1	3.0	11.5	6.6	3.9	0	2.1							
Osnabrück	97	1005.0	bedeckt	S 13	7.5	6.3	11.1	7.6	3.5	1	2.0		1952	17.3	28.02.1959	-18.3	22.02.1986	
Bad Salzungen	139	1005.9	bedeckt	SW 5	6.3	4.0	9.4	6.6	5.6	1	2.8		1935	19.0	24.02.1990	-18.8	24.02.1956	
Hannover/Flugh.	59	1005.3	wolkig	SSE 11	4.7	2.5	6.9	3.4	2.7	1	1.9	Re	1936	18.3	21.02.1990	-22.3	23.02.1986	
Braunschweig	88	1006.8	wolkig	S 4	2.5	2.3	6.2	3.1	1.3	-2	3.1	1	1891	18.4	25.02.1900	-23.8	24.02.1956	
Gardelegen	48	1007.0	bedeckt	SW 5	0.4	0.0	4.4	2.3	-0.5	-2	1.4	3						
Magdeburg	84	1007.5	wolkig	S 4	0.4	-0.4	5.2	2.4	0.1	-2	2.4	2	1947	19.9	24.02.1990	-25.4	24.02.1956	
Potsdam	99	1007.4	wolkig	SSE 17	0.6	0.3	4.2	1.2	0.4	-1	0.2	2	1893	18.6	21.02.1990	-19.0	24.02.1956	
Berlin-Temp.	49	1007.9	stark bew.	SE 2	0.4	-0.1	3.0	0.8	-0.2	-2		Re	1876	18.7	21.02.1990	-18.8	24.02.1956	
Lindenberg	112	1007.8	Nebel	S 13	0.6	0.4	2.7	-0.2	0.3	-0	1.2	2	1947	17.8	21.02.1990	-18.9	24.02.1956	
Manschnow	16	1008.3	Nebel	E 8	-0.2	-0.8	2.6	-1.3	-0.2	-0	1.4	4						
Düsseldorf/Flugh.	41	1005.1	bedeckt	SSE 22	8.8	4.7	13.3	9.6	8.7	7	3.9	0.0	1970	19.1	24.02.1990	-15.1	22.02.1986	
Bocholt	24	1003.9	bedeckt	S 9	6.4	3.8	11.5	7.2	6.2	2	1.2	0.0	1947	18.3	25.02.1964	-17.8	23.02.1956	
Essen	161	1005.3	bedeckt	SSW 15	9.7	4.6	12.0	9.1	9.1	5	3.4		1935	19.4	29.02.1960	-15.3	23.02.1956	
Luedenscheid	392	1006.4	stark bew.	S 5	7.5	3.9	10.9	7.8	7.5	3	3.8							
Kahler Asten	859	-	wolkig	SW 22	5.2	1.8	4.9	3.8	4.2	1	2.2	26	1955	14.2	24.02.1990	-17.4	23.02.1956	
Bad Lippspringe	158	1006.0	bedeckt	SE 5	3.1	2.2	9.5	4.6	1.9	-1	2.3		1951	18.6	24.02.1990	-18.6	21.02.1956	
Kassel	233	1008.5	leicht bew.	S 17	3.9	2.3	11.0	7.2	3.9	2	1.8		1951	17.0	25.02.1961	-19.9	24.02.1986	
Göttingen	171	1007.9	leicht bew.	ESE 13	4.5	1.9	7.8	5.0	1.4	-0	1.2		1947	18.0	24.02.1990	-26.1	25.02.1956	
Leinefelde	356	1007.5	leicht bew.	SW 9	6.6	3.0	5.9	4.2	1.9	-1	0.4	Re	1957	16.7	24.02.1990	-20.8	24.02.1986	
Braunlage	610	1007.6	wolkig	W 9	4.7	2.6	5.2	3.3	1.9	-0	1.4	19	1936	15.1	27.02.1953	-19.9	23.02.1986	
Brocken	1153	-	stark bew.	WSW 42	4.8	2.0	1.9	1.2	1.9	1	0.6	180	1951	11.8	29.02.1960	-18.2	23.02.1986	
Artem	166	1008.9	Nebel	SW 4	-0.4	-0.6	6.7	2.3	-1.2	-3	1.8	Re	1954	18.1	24.02.1990	-23.6	24.02.1986	
Leipzig/Flugh.	141	1008.8	leicht bew.	SSE 11	1.9	0.4	7.3	4.3	1.3	-1	1.0	2	1951	18.6	24.02.1990	-21.6	27.02.1986	
Wittenberg	106	1007.9	leicht bew.	still	1.9	1.3	4.1	1.8	1.0	-0	2.2	2	1951	17.6	23.02.1990	-23.1	24.02.1956	
Oschatz	152	1007.8	leicht bew.	SW 11	6.2	3.1	8.1	4.3	3.3	-0	2.1	Re						
Dresden/Flugh.	230	1009.0	leicht bew.	SSE 18	4.4	2.2	7.3	4.6	3.7	2	2.5		1917	19.7	21.02.1990	-20.3	21.02.1929	
Doberlug-Kr.	99	1008.3	leicht bew.	SSW 13	2.3	1.4	5.2	2.6	0.4	-3	1.4	1	1951	19.7	21.02.1990	-25.6	24.02.1956	
Cottbus	69	1008.6	leicht bew.	still	0.7	-0.3	2.7	1.0	-0.7	-3		2	1951	19.5	21.02.1990	-22.8	27.02.1986	
Görlitz	238	1009.9	leicht bew.	SSW 24	4.5	2.4	5.9	4.6	2.1	-1	1.6		1951	15.9	25.02.1990	-24.2	26.02.1956	
Aachen	205	1004.6	wolkig	ESE 5	10.5	5.0	14.1	11.3	10.5	8	2.3		1891	20.5	29.02.1960	-17.5	21.02.1901	
Nürnberg	629	1007.2	stark bew.	SW 33	6.6	2.8	8.2	6.6	6.1	6	2.4		1947	16.2	29.02.1960	-14.9	23.02.1956	
Köln-Bonn/Flugh.	99	1006.2	stark bew.	ESE 13	7.5	3.8	13.5	8.9	7.4	5	2.9		1958	20.7	24.02.1990	-17.3	25.02.1963	
Bendorf	132	1008.1	stark bew.	E 5	3.7	3.7	12.7	8.0	3.6	2	4.0		1951	19.1	24.02.1990	-16.5	21.02.1956	
Bad Marienberg	555	1008.1	leicht bew.	S 9	6.2	2.7	8.0	5.6	4.7	1	2.5		1963	15.8	24.02.1990	-14.6	27.02.1986	
Gießen	195	1009.4	leicht bew.	still	0.8	0.6	11.3	7.3	0.8	-1	3.5		1939	16.5	21.02.1990	-17.0	21.02.1942	
Bad Hersfeld	225	1009.7	leicht bew.	W 5	-0.6	-0.9	12.6	5.6	-0.6	-2	1.2		1949	19.0	24.02.1990	-19.5	22.02.1986	
Wasserkuppe	925	-	leicht bew.	SW 22	3.9	1.7	5.5	4.2	3.7	2	3.8	12	1936	14.2	24.02.1990	-17.0	22.02.1986	
Meiningen	453	1010.9	leicht bew.	S 9	1.2	0.8	8.7	4.7	0.7	-1	0.4		1979	13.6	21.02.1990	-17.8	24.02.1986	
Schmücke	942	-	leicht bew.	WSW 28	2.6	1.7	3.5	2.6	2.0	1	2.5	113	1979</					