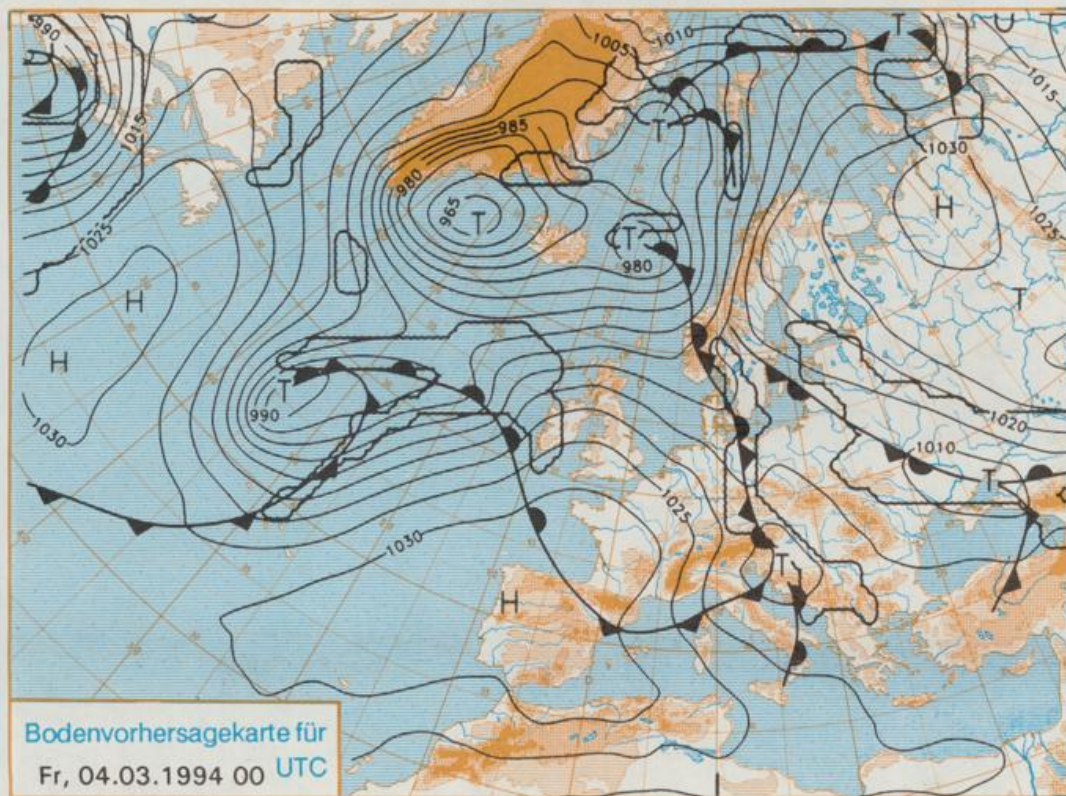


Erscheint täglich  
Nur PostbezugDruck und Verlag: Deutscher Wetterdienst, Zentralamt  
Frankfurter Straße 135, 63067 Offenbach am Main  
Postanschrift: 63004 (Postfach), Telefon: (069) 80 62-2283  
Telex: (069) 4152871, Telefax: (069) 80 62-2484  
Postgirokonto Frankfurt: BLZ 500 100 60, KINr. 490 31-606Schutzgebühr monatlich DM 26,-  
einschließlich Versandkosten,  
Einzelpreis DM 1,20  
zuzüglich Versandkosten

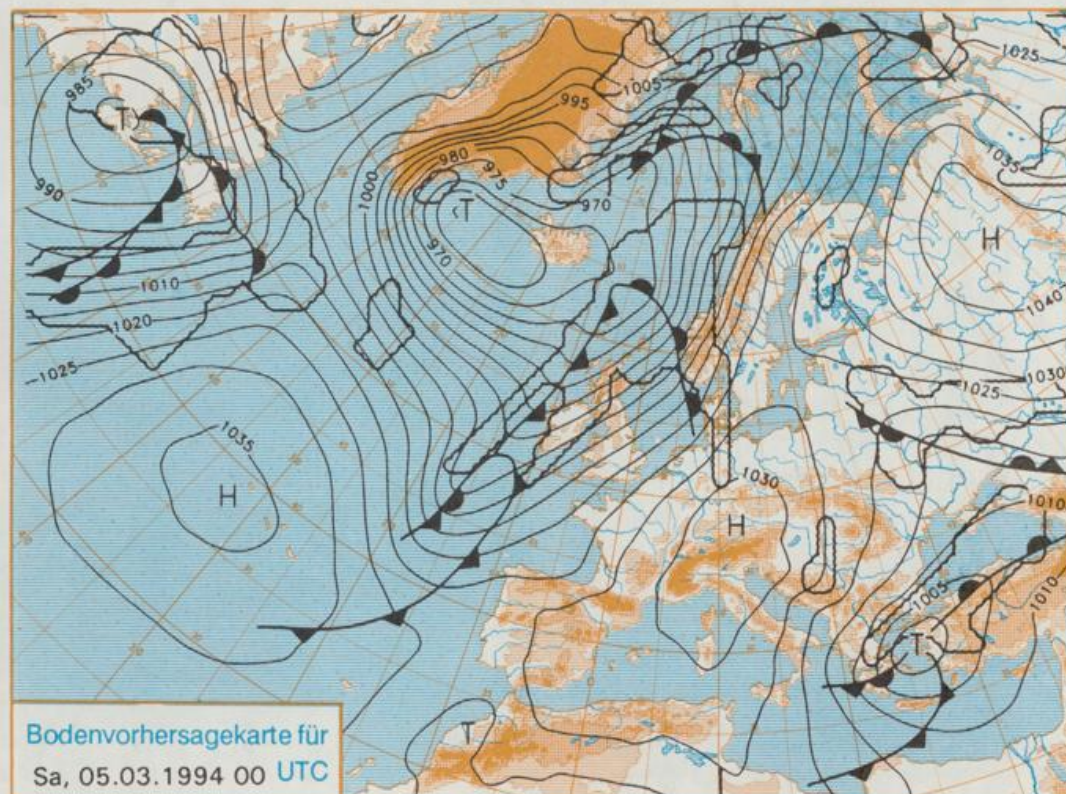
Jahrgang 1994

Mittwoch, den 02. März

Nummer 61



Stereographische Projektion 1 : 60 000 000 60°N



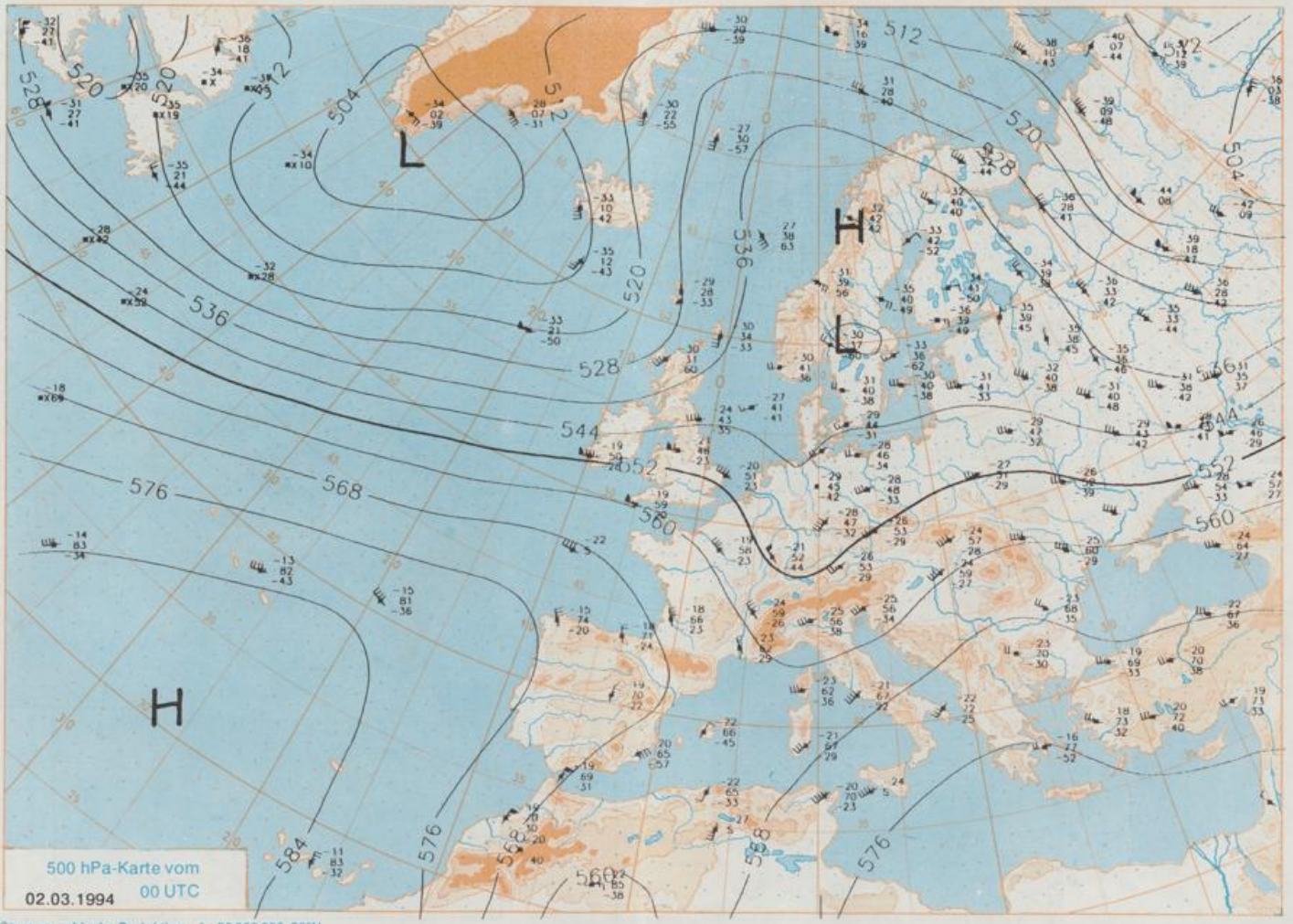
## Deutschland-Vorhersage für Freitag, 04.03.1994

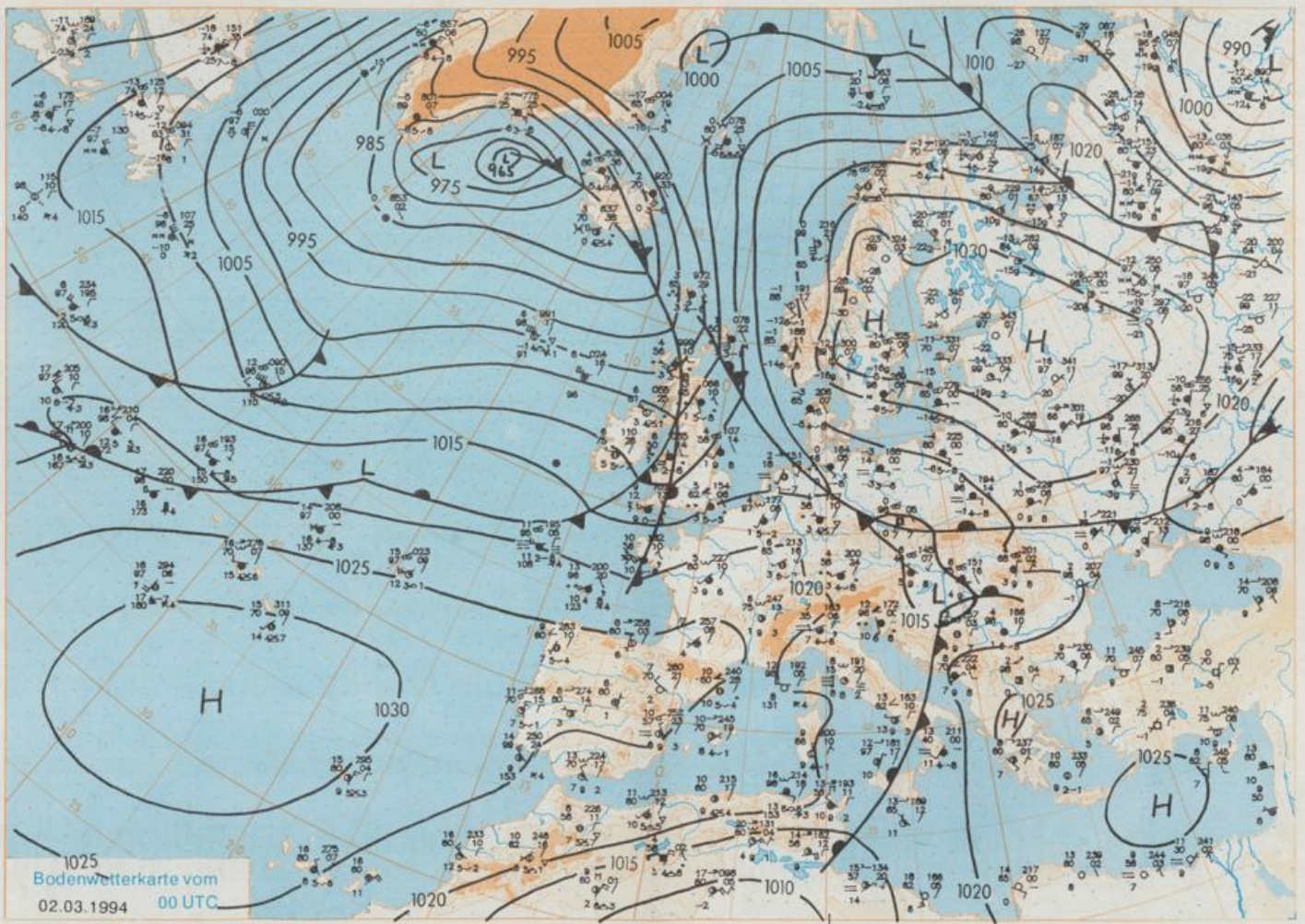
Eine von der Nordsee entlang der Elbe bis nach Südrußland reichende Luftmassengrenze trennte am Mittwoch Kaltluft im Nordosten von milder Meeresluft im Südwesten. Ein atlantisches Frontensystem läuft am Donnerstag auf die Luftmassengrenze auf und drängt sie noch etwas nach Norden. Hinter einem weiteren Tiefausläufer schiebt sich ein südwesteuropäisches Hoch am Freitag nach Mitteleuropa vor, erreicht am Samstag die Ostalpen und führt vorübergehend sehr milde Luft heran.

Anfangs wechselnd bewölkt und vereinzelt Schauer, im Tagesverlauf von Westen her Aufheiterungen und nachlassende Niederschläge. Tiefsttemperaturen 1 bis 6 Grad, Tageshöchstwerte 5 bis 10 Grad C. Mäßiger bis frischer West- bis Nordwestwind.

## Weitere Aussichten für Samstag, 05.03.1994

Nach Auflösung einzelner Nebelfelder heiter bis wolbig und trocken. Temperaturanstieg.





Stereographische Projektion 1 : 30 000 000 60°N

Wettermeldungen von Mittwoch, dem 2. März 1994 06 UTC

Station	Bar.-höhe (m)	Luftdr. red.NN (hPa)	Wetter	Deutschland										Extremwerte der Lufttemperatur in der Dekade vom 1.03 bis 10.03					
				Wind km/h	Temperaturen (Grad C)					Sonne Vort. Std.	RR 24h mm	Schnee höhe cm	seit	Tmax Datum	Tmin Datum	Datum			
					Luft 2 m	Tau-punkt	Max Vortag	Mittel	Min								Nacht 2 m	5 cm	
Helgoland	8	1015.0	stark bew.	S	17	3.1	2.2	0.7	0.2	0.2	-1	4	1	1953	10.5	6.03.1989	-7.0	1.03.1963	
List / Sylt	29	1015.0	gef. Nebel	SE	24	-0.9	-0.9	-0.6	-1.4	-1.7	-2	4	13	1937	11.5	1.03.1959	-15.0	6.03.1942	
Schleswig	48	1016.7	bedeckt	SE	11	-1.2	-1.3	-0.6	-1.4	-1.8	-2	9	17	1947	16.4	3.03.1959	-17.5	10.03.1947	
Kiel	31	1016.8	stark bew.	SSE	5	-1.1	-1.7	-1.1	-1.4	-2.0	-1	10	15	1940	16.7	10.03.1961	-14.5	3.03.1986	
Arkona	42	1019.6	stark bew.	ENE	8	-1.5	-3.2	-0.7	-1.5	-2.4	-3	0.6	5	1951	14.1	10.03.1961	-12.8	6.03.1971	
Norderney	16	1015.3	Nebel	S	13	1.5	0.9	1.7	1.8	1.0	1	4	1947	15.8	6.03.1989	-9.6	10.03.1947		
Bremerhaven	11	1015.9	Nebel	SSE	8	2.4	2.2	1.0	0.8	0.9	1	2	FI	1949	16.5	6.03.1989	-14.6	1.03.1963	
Cuxhaven	12	1016.1	Nebel	S	8	1.4	1.4	0.2	-0.1	-0.1	1	7	5	1946	16.4	6.03.1989	-13.3	10.03.1947	
Hamburg/Flugh.	16	1017.0	Nebel	SSE	9	0.7	-0.1	0.0	-0.2	-0.1	0	10	7	1891	17.6	10.03.1961	-14.3	7.03.1935	
Lübeck	15	1017.3	Nebel	SE	11	-0.6	-0.9	-0.3	-1.1	-1.4	-1	12	8	1890	18.9	10.03.1961	-19.1	3.03.1986	
Boltenhagen	17	1017.0	gef. Sprüher	ESE	26	-1.4	-2.2	-0.2	-1.4	-1.7	-2	6	7	1951	18.2	10.03.1961	-17.6	5.03.1963	
Schwerin	67	1017.6	Nebel	still	11	-1.5	-2.1	-0.9	-1.1	-1.8	-2	12	7	1947	18.3	10.03.1961	-16.8	6.03.1971	
Warnemünde	10	1018.5	stark bew.	SE	15	-1.9	-3.1	-0.2	-1.4	-2.2	-3	8	6	1951	17.4	10.03.1961	-13.5	3.03.1986	
Teterow	50	1018.0	Nebel	ESE	13	-2.5	-3.1	-0.8	-1.7	-2.7	-4	7	10	1947	17.1	10.03.1961	-20.5	3.03.1986	
Barth	7	1018.9	bedeckt	ESE	8	-2.0	-2.5	0.0	-1.6	-2.2	-2	3	4						
Greifswald	6	1019.2	stark bew.	still	4	-2.1	-3.2	-0.6	-1.8	-2.4	-3	4	6	1951	16.7	10.03.1961	-19.5	6.03.1971	
Ueckermünde	7	1019.3	bedeckt	E	4	-2.0	-2.3	-0.8	-2.1	-2.8	-3	5	6	1951	17.9	10.03.1961	-22.8	1.03.1986	
Emden	12	1015.4	bedeckt	S	17	2.4	2.0	4.5	2.8	0.3	-1	3		1947	16.5	6.03.1989	-17.6	3.03.1963	
Bremen/Flugh.	5	1016.7	Nebel	SSE	5	1.8	1.8	3.1	2.1	1.4	1	0.6		1890	18.2	6.03.1920	-18.7	4.03.1987	
Sothau	78	1017.1	Nebel	SSE	5	0.9	0.9	0.7	0.3	0.3	0	2		1948	18.1	3.03.1959	-18.0	1.03.1963	
Boizenburg	46	1017.8	Sprühregen	SSE	9	0.0	-0.1	-0.2	-0.5	-0.2	0	6	5	1951	19.4	10.03.1961	-15.4	2.03.1963	
Lüchow	18	1017.6	Nebel	SE	5	0.6	0.6	0.7	0.4	0.4	0	6	1	1955	18.7	10.03.1961	-20.0	4.03.1986	
Seehausen/Altm.	23	1018.0	Nebel	still	0.0	-0.2	0.8	0.4	0.0	0.0	-1	7	1						
Marnitz	87	1017.4	Nebel	still	-1.1	-1.3	-0.3	-0.6	-1.3	-1	X	8	4						
Neuruppin	39	1018.4	Nebel	ENE	5	-0.7	-0.9	0.4	0.1	-0.8	-1	4	3						
Neubrandenburg	80	1018.8	bedeckt	E	8	-2.3	-2.7	-1.1	-2.0	-2.9	-3	4	7						
Angermünde	55	1018.4	Nebel	still	-1.2	-1.3	-0.2	-1.0	-1.5	-1	4	3	3	1951	18.4	10.03.1961	-20.8	8.03.1965	
Lingen	26	1016.1	stark bew.	S	11	4.5	3.3	8.1	6.6	4.4	4	3		1951	19.2	9.03.1977	-12.7	6.03.1971	
Münst.-Osn./Flugh.	52	1017.4	leicht bew.	SW	13	4.0	2.9	9.0	6.6	4.0	3	0.4	2						
Osnabrück	97	1017.6	stark bew.	SW	11	4.5	4.4	9.8	7.3	4.4	2	0.4	0.5		1952	18.6	6.03.1989	-13.8	6.03.1971
Bad Salzuflen	139	1017.9	bedeckt	SW	8	4.2	4.0	10.5	6.5	2.3	0	0.9	0.9		1935	20.0	9.03.1961	-15.2	6.03.1971
Hannover/Flugh.	59	1016.9	bedeckt	still	1.5	0.8	5.0	2.3	0.7	0	2			1936	18.3	6.03.1989	-18.3	4.03.1987	
Braunschweig	88	1017.4	stark bew.	S	2	2.5	2.1	6.0	2.4	1.9	1	0.7	2		1891	20.4	6.03.1920	-16.1	3.03.1955
Gardelegen	48	1017.5	Nebel	ESE	5	0.9	0.4	1.5	0.9	0.6	1	5							
Magdeburg	84	1018.1	Regen	still	1.4	0.9	5.8	2.8	1.4	1	9			1947	19.3	10.03.1961	-17.6	2.03.1963	
Potsdam	99	1018.1	Regen	E	15	0.2	0.1	1.5	0.7	0.2	0	3		1893	20.6	6.03.1920	-17.3	6.03.1942	
Berlin-Temp.	49	1018.2	stark bew.	ESE	5	0.3	0.1	0.9	0.5	-0.2	0	4		1876	20.1	6.03.1920	-16.5	6.03.1942	
Lindenberg	112	1017.9	Nebel	still	0.2	0.1	1.3	0.6	0.0	0	4			1947	18.4	10.03.1961	-17.0	8.03.1965	
Manschnow	16	1018.1	gef. Nebel	NE	5	-0.1	-0.4	0.6	-0.2	-0.7	-1	2							
Düsseldorf/Flugh.	41	1018.3	wolkig	S	18	4.6	1.2	11.2	7.8	3.1	2	0.4	2		1970	19.5	6.03.1989	-16.1	6.03.1971
Bocholt	24	1016.8	stark bew.	SW	17	3.6	2.5	8.4	6.9	3.3	2	0	0		1947	18.7	6.03.1989	-13.2	4.03.1947
Essen	161	1018.2	stark bew.	SW	11	3.3	1.4	10.1	7.4	3.1	2	1.0	2		1935	19.0	9.03.1961	-11.1	6.03.1971
Luedenscheid	392	1018.9	leicht bew.	SW	13	1.6	1.0	9.1	5.8	1.6	1	1.1	4						
Kahler Asten	859	-	in Wolken	WSW	28	-0.8	-0.8	4.8	2.5	-0.8	-1	0.9	5	15	1951	14.9	9.03.1961	-16.6	6.03.1971
Bad Lippspringe	168	1018.0	bedeckt	SW	11	4.0	3.9	11.0	6.7	4.0	3	0.9	4		1955	20.0	9.03.1961	-15.5	6.03.1971
Kassel	233	1018.6	stark bew.	SSW	9	4.4	2.8	9.5	6.6	3.9	0	0.9	0.3		1951	19.7	9.03.1961	-15.6	4.03.1987
Göttingen	171	1018.3	Regen	S	8	4.4	3.3	10.7	6.4	2.9	1	1.5	0.6		1947	19.5	9.03.1961	-20.2	3.03.1963
Leinefelde	356	1018.1	stark bew.	W	8	3.9	3.1	10.4	5.6	2.9	1	2.4	0.0		1957	19.6	9.03.1961	-18.0	4.03.1987
Braunlage	610	1017.5	Regen	WSW	8	2.2	1.2	5.7	3.3	0.7	-2	2	10		1936	17.8	9.03.1961	-18.0	4.03.1987
Brocken	1153	-	Schneefall	W	24	-0.4	-0.5	1.9	0.9	-0.6	-2	0.3	2	143	1951	17.5	9.03.1961	-19.6	3.03.1987
Artern	166	1018.1	stark bew.	WSW	9	3.9	3.9	12.1	6.3	3.2	3	3.2	1		1954	19.7	9.03.1961	-19.1	5.03.1987
Leipzig/Flugh.	141	1018.3	Nebel	still	2.4	1.8	9.1	4.8	2.3	2	1.2	2		1951	19.6	10.03.1961	-18.8	8.03.1965	
Wittenberg	106	1017.8	stark bew.	still	1.3	1.3	4.8	2.3	1.2	1	9			1951	18.8	10.03.1961	-17.9	8.03.1965	
Oschatz	152	1017.5	Sprühregen	NNW	5	1.8	1.8	10.5	4.0	1.8	1	0.7	3						
Dresden/Flugh.	230	1017.1	Regen	W	2	4.0	3.5	11.9	7.3	2.1	2	1.5	4		1917	19.7	6.03.1920	-17.6	1.03.1929
Doberlug-Kir.	99	1017.9	Regen	NNE	4	1.0	1.0	6.1	3.0	1.0	1	6		1951	18.1	10.03.1961	-22.4	8.03.1965	
Cottbus	69	1018.3	Nebel	still	0.6	0.2	4.0	2.0	0.6	0	2			1951	19.7	10.03.1975	-20.1	4.03.1971	
Görlitz	238	1017.7	Regen	W	4	1.3	0.8	9.5	3.5	0.8	-0	1.6	1		1951	19.3	10.03.1975	-18.2	4.03.1971
Aachen	205	1017.8	stark bew.	SSW	17	4.1	1.1	11.0	6.8	3.4	2	1.3	4		1891	20.2	6.03.1989	-11.9	7.03.1895
Nürburg	629	1019.9	stark bew.	SW	22	0.2	-1.1	7.4	4.4	-0.3	-1	2.2	2		1947	17.7	9.03.1948	-14.4	6.03.1971
Köln-Bonn/Flugh.	99	1019.5	stark bew.	S	9	2.0	0.4	12.2	7.7	1.7	-1	0.7	7		1958	19.5	9.03.1977	-13.4	6.03.1971
Bendorf	132	1020.3	wolkig	SW	2	3.2	2.3	12.4	8.2	3.1	1	0.2	1		1951	19.6	9.03.1977	-11.8	6.03.1971
Bad Marienberg	555	1020.1	leicht bew.	SW	11	-0.3	-0.3	7.8	5.1	-0.3	-1	1.0	0.8		1963	15.2	6.03.1989	-14.2	4.03.1987
Gießen	195	1020.3	leicht bew.	SW	9	3.1	1.9	11.8	7.2	3.1	1	2.6	0.9		1939	18.3	9.03.1961	-14.8	3.03.1963
Bad Hersfeld	225	1019.9	stark bew.	WSW	13	4.6	2.8	11.2	5.6	3.4	1	2.5	1		1949	19.5	9.03.1961	-15.8	3.03.1963
Wasserkuppe	925	-	in Wolken	W	22	-0.9	-0.9	5.9	3.3	-0.9	-1	0.5	4	FI	1936	14.			