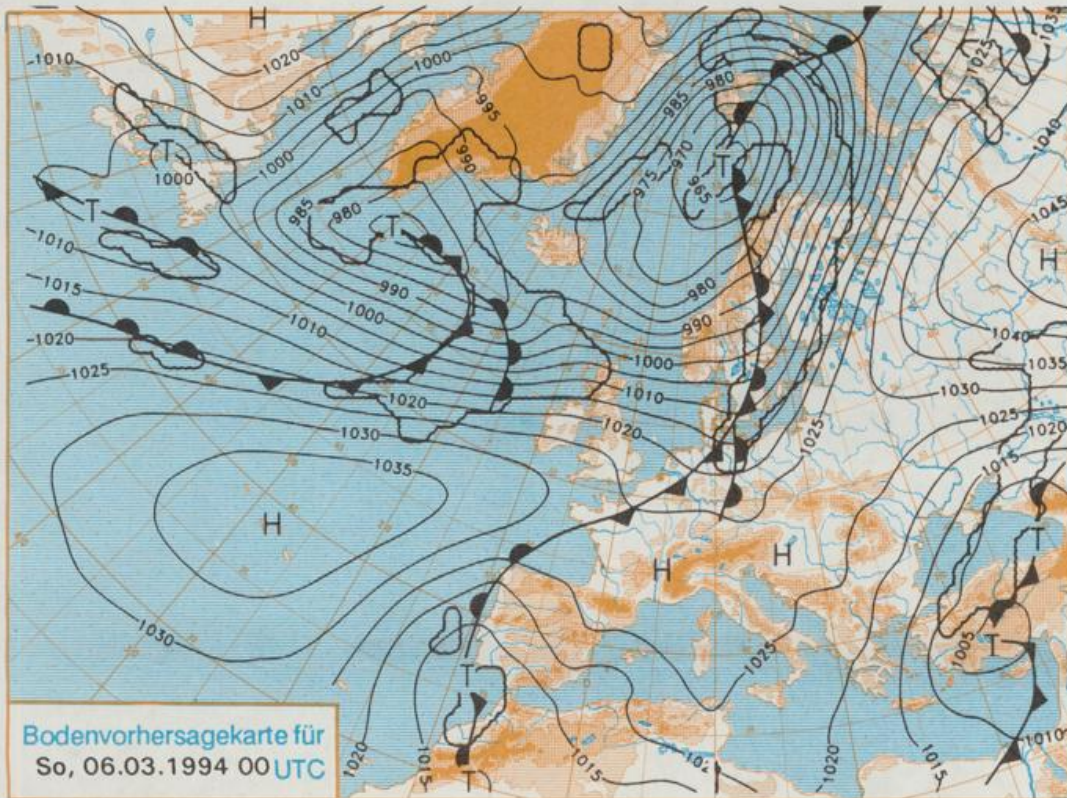


Erscheint täglich
Nur PostbezugDruck und Verlag: Deutscher Wetterdienst, Zentralamt
Frankfurter Straße 135, 63067 Offenbach am Main
Postanschrift: 63004 (Postfach), Telefon: (069) 80 62-2283
Telex: (069) 4152871, Telefax: (069) 80 62-2484
Postgironkonto Frankfurt: BLZ 500 100 60, KINr. 490 31-606Schutzgebühr monatlich DM 26,-
einschließlich Versandkosten,
Einzelpreis DM 1,20
zuzüglich Versandkosten

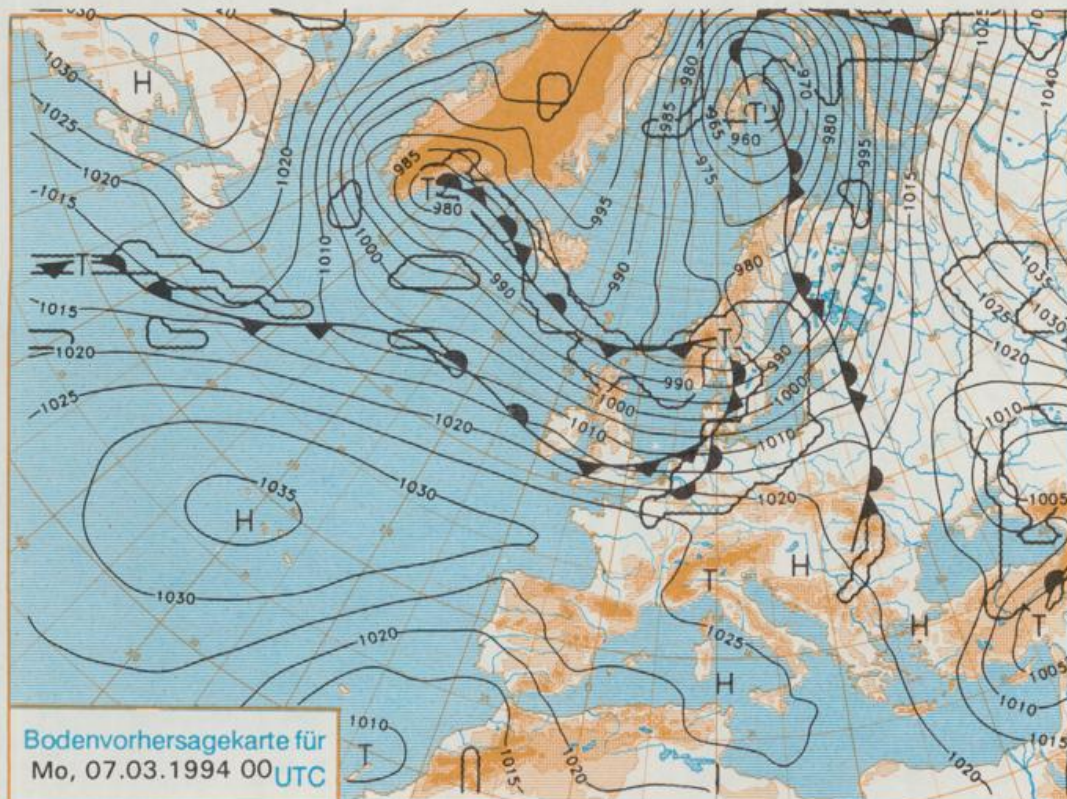
Jahrgang 1994

Freitag, den 04. März

Nummer 63



Stereographische Projektion 1 : 60 000 000 60°N



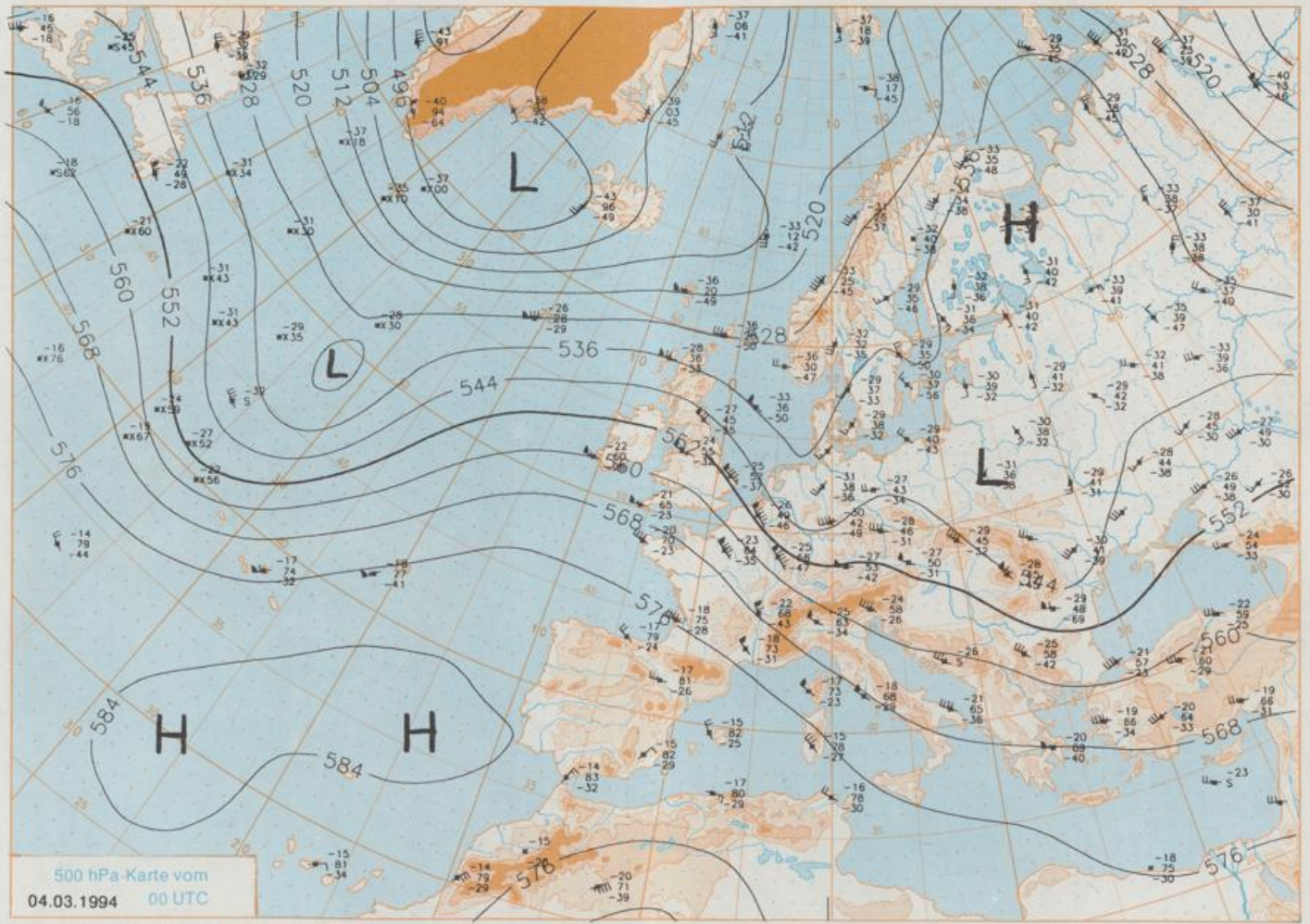
Deutschland-Vorhersage für Sonntag, 06.03.1994

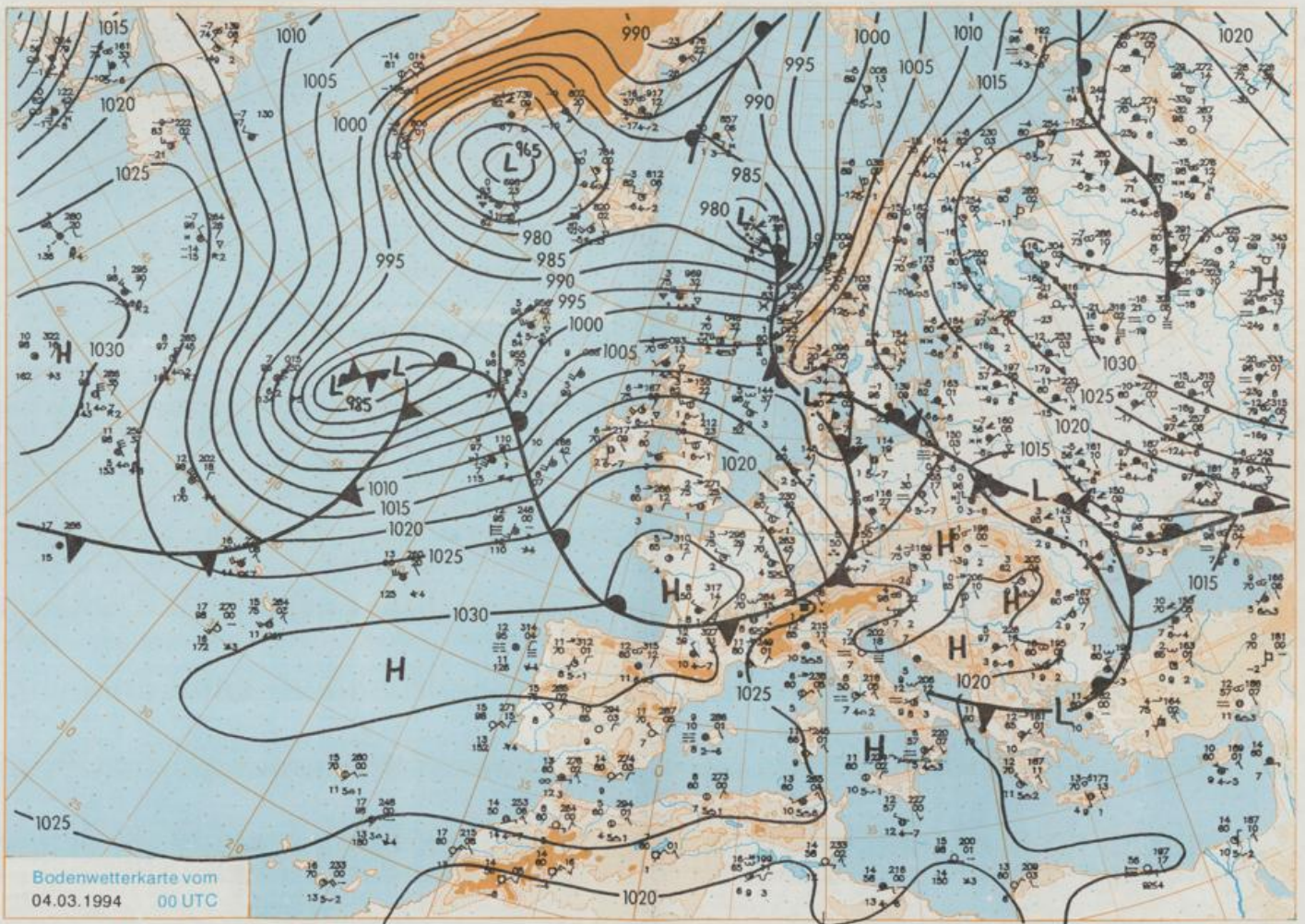
Das am Freitag um 00 UTC über dem mittleren Nordatlantik angelangte Frontensystem zieht rasch ostwärts und hat bis Sonntag früh ganz Deutschland überquert. Ihm folgt frische Meeresluft. Nach kurzer Wetterberuhigung folgt in der zweiten Tageshälfte von Westen erneut ein nordatlantisches Frontensystem.

Auch im Osten und Südwesten Übergang zu wechselnder Bewölkung und nur vereinzelt Schauer. In der zweiten Tageshälfte von Westen Aufzug starker Bewölkung und nachfolgend - bis auf den Südosten - zeitweise Regen. Tiefsttemperaturen um 4 Grad, im Südosten um 6 Grad C. Höchsttemperaturen um 10 Grad C. Schwacher bis mäßiger, im Norden frischer und böiger Wind um West.

Weitere Aussichten für Montag, 07.03.1994

Bei wenig geänderten Temperaturen überwiegend stark bewölkt und vor allem im Norden zeitweise Regen.





Stereographische Projektion 1 : 30 000 000 60°N

Wettermeldungen von Freitag, dem 4. März 1994 06 UTC

Station	Bar.-höhe (m)	Luftdr. red. NN (hPa)	Wetter	Wind km/h	Temperaturen (Grad C)					Sonne Vort. Std.	RR 24h mm	Schnee höhe cm	Extremwerte der Lufttemperatur in der Dekade vom 1.03. bis 10.03.					
					Luft 2 m	Tau-punkt	Max		Nacht 2 m 5 cm				Tmax Datum	Tmin Datum	Tmax Datum	Tmin Datum		
							Vortag	2 m									5 cm	
Heigoland	8	1021.5	leicht bew.	WNW 31	4.3	2.6	5.3	4.5	3.9	2	3.5	3	1953	10.5	6.03.1989	-7.0	1.03.1963	
List / Sylt	29	1019.1	wolkenlos	WNW 28	2.5	1.6	2.8	1.5	1.4	1	2.1	4	1937	11.5	1.03.1959	-15.0	6.03.1942	
Schleswig	48	1019.4	bedeckt	NW 18	2.1	2.0	5.7	3.1	2.0	2	0.1	5	1947	16.4	3.03.1959	-17.5	10.03.1947	
Kiel	31	1018.9	stark bew.	WNW 15	2.0	0.8	4.8	3.8	2.0	1	2	3	1940	16.7	10.03.1961	-14.5	3.03.1986	
Arkona	42	1015.0	Regen	WSW 17	1.5	0.8	2.2	1.2	0.8	0	0.6	2	1951	14.1	10.03.1961	-12.8	6.03.1971	
Norderney	16	1022.7	wolkenlos	W 17	2.8	1.7	5.6	3.8	2.8	2	0.9	4	1947	15.8	6.03.1989	-9.6	10.03.1947	
Brumerhaven	11	1022.1	leicht bew.	W 22	2.7	1.5	8.0	4.6	2.7	1	1.9	3	1949	16.5	6.03.1989	-14.6	1.03.1963	
Cuxhaven	12	1021.1	leicht bew.	WNW 26	3.7	2.0	7.8	4.8	3.5	1	0.9	5	1946	16.4	6.03.1989	-13.3	10.03.1947	
Hamburg/Flugh.	16	1019.8	stark bew.	WNW 18	3.6	1.3	9.2	6.2	3.6	3	1.9	2	1891	17.6	10.03.1961	-14.3	7.03.1935	
Lübeck	15	1018.8	stark bew.	NW 13	3.0	1.6	6.8	5.2	3.0	1	1.0	1	1890	18.9	10.03.1961	-19.1	3.03.1986	
Boltenhagen	17	1017.8	wolkig	W 33	2.4	1.2	4.3	3.7	2.1	1	0.7	0.3	1951	18.2	10.03.1961	-17.6	5.03.1963	
Schwerin	67	1017.7	stark bew.	WNW 24	2.8	1.1	6.4	4.3	2.6	2	0.8	0.6	1947	18.3	10.03.1961	-16.8	6.03.1971	
Warnemünde	10	1016.7	Regen	NW 37	1.8	1.6	3.5	3.0	1.7	1	0.2	3	1951	17.4	10.03.1961	-13.5	3.03.1986	
Teterow	50	1015.7	Regen	NW 28	2.2	1.7	3.3	2.7	2.1	0	2	2	1947	17.1	10.03.1961	-20.5	3.03.1986	
Barth	7	1015.4	Regen	NW 17	2.1	2.1	3.8	2.0	1.3	1	0.5	3	1951	16.7	10.03.1961	-19.5	6.03.1971	
Greifswald	6	1015.2	Regen	W 8	2.4	1.9	4.3	2.4	1.6	-0	1.3	3	1951	17.9	10.03.1961	-22.8	1.03.1986	
Uckermark	7	1015.4	Regen	W 4	1.8	1.5	4.0	2.5	1.7	1	2	2	1951	17.9	10.03.1961	-22.8	1.03.1986	
Emden	12	1023.3	wolkenlos	W 15	2.6	2.1	6.4	4.3	2.4	1	1.0	5	1947	16.5	6.03.1989	-17.6	3.03.1963	
Bremen/Flugh.	5	1022.7	stark bew.	WNW 26	4.3	1.9	8.8	5.0	4.1	3	3.2	2	1890	18.2	6.03.1920	-18.7	4.03.1987	
Soiltau	78	1021.7	stark bew.	WNW 15	3.8	2.1	9.8	5.7	3.8	3	3.8	4	1948	18.1	3.03.1959	-18.0	1.03.1963	
Boizenburg	46	1019.7	stark bew.	WNW 24	3.5	1.6	8.7	5.0	3.4	3	1.8	3	1951	19.4	10.03.1961	-15.4	2.03.1963	
Lüchow	18	1019.2	stark bew.	NW 17	4.4	2.3	9.4	5.7	3.8	2	2.4	0.4	1955	18.7	10.03.1961	-20.0	4.03.1986	
Seehausen/Altm.	23	1018.8	stark bew.	WNW 31	4.3	2.1	9.6	6.2	4.1	3	1.7	0.6	1951	19.2	9.03.1977	-12.7	6.03.1971	
Marnitz	87	1016.9	bedeckt	WNW 31	3.0	2.4	7.4	4.6	2.9	2	X	1	1951	18.6	6.03.1989	-13.8	6.03.1971	
Neuruppin	39	1017.0	bedeckt	NW 24	3.8	2.4	5.3	3.3	2.5	0	0.3	0.4	1935	20.0	9.03.1961	-15.2	6.03.1971	
Neubrandenburg	80	1015.8	Regen	W 22	2.4	1.8	3.3	2.8	2.0	1	0.3	0.5	1891	20.4	6.03.1920	-16.1	3.03.1955	
Angermünde	55	1015.2	bedeckt	WNW 18	3.0	2.9	5.1	3.2	1.3	-0	0.8	0.0	1951	18.4	10.03.1961	-20.8	8.03.1965	
Lingen	26	1024.6	leicht bew.	WSW 11	2.5	0.9	9.2	6.4	2.4	1	4	4	1951	19.2	9.03.1977	-12.7	6.03.1971	
Münst.-Osn./Flugh.	52	1025.0	stark bew.	W 17	3.2	1.3	9.7	5.8	3.2	2	4.9	2	1952	18.6	6.03.1989	-13.8	6.03.1971	
Osnabrück	97	1025.1	stark bew.	WNW 13	4.1	2.5	9.9	5.8	4.0	3	3.7	2	1935	20.0	9.03.1961	-15.2	6.03.1971	
Bad Salzuflen	139	1024.7	stark bew.	WNW 15	3.9	1.8	9.5	5.9	3.8	3	4.0	3	1936	18.3	6.03.1989	-18.3	4.03.1987	
Hannover/Flugh.	59	1022.2	stark bew.	W 26	4.1	1.3	10.0	6.1	3.8	3	4.5	5	1891	20.4	6.03.1920	-16.1	3.03.1955	
Braunschweig	88	1021.1	stark bew.	WNW 28	4.3	1.8	10.4	7.0	4.1	3	3.9	4	1947	19.3	10.03.1961	-17.6	2.03.1963	
Gardelegen	48	1019.7	stark bew.	WNW 24	4.0	2.2	10.0	6.2	3.8	3	1.7	0.9	1893	20.6	6.03.1920	-17.3	6.03.1942	
Magdeburg	84	1020.3	bedeckt	WNW 24	4.0	1.4	11.1	6.5	3.9	3	3.1	2	1876	20.1	6.03.1920	-16.5	6.03.1942	
Potsdam	99	1017.1	Sprühreger	W 28	3.8	2.8	8.7	5.2	3.5	2	1.8	2	1947	18.4	10.03.1961	-17.0	8.03.1965	
Berlin-Temp.	49	1016.1	Regen	NW 31	4.2	2.9	7.7	5.0	4.2	1	1.1	1	1876	20.1	6.03.1920	-16.5	6.03.1942	
Lindenberg	112	1015.7	Regen	WNW 22	3.3	2.7	6.5	3.3	2.5	2	1.4	0.5	1947	18.4	10.03.1961	-17.0	8.03.1965	
Manschnow	16	1014.9	stark bew.	WNW 11	2.7	1.8	5.7	3.6	1.2	-1	1.2	0.1	1970	19.5	6.03.1989	-16.1	6.03.1971	
Düsseldorf/Flugh.	41	1028.1	leicht bew.	WSW 15	3.1	1.0	10.1	6.6	3.1	2	1.4	5	1947	18.7	6.03.1989	-13.2	4.03.1947	
Bocholt	24	1026.6	leicht bew.	W 11	2.6	1.7	9.5	5.9	2.6	0	0.7	5	1935	19.0	9.03.1961	-11.1	6.03.1971	
Essen	161	1027.5	stark bew.	W 11	3.2	1.3	9.0	6.0	3.2	2	2.0	5	1951	20.0	9.03.1961	-15.5	6.03.1971	
Luedenscheid	392	1027.2	stark bew.	WNW 15	2.3	0.2	6.6	4.5	2.3	0	4.6	5	1951	20.0	9.03.1961	-15.5	6.03.1971	
Kahler Asten	859	-	stark bew.	WNW 28	-0.7	-1.8	3.3	1.8	-0.9	-1	3.1	5	18	1955	14.9	9.03.1961	-16.6	6.03.1971
Bad Lippspringe	158	1025.1	stark bew.	WNW 17	4.0	1.7	9.8	5.6	4.0	3	2.2	5	1951	20.0	9.03.1961	-15.5	6.03.1971	
Kassel	233	1024.9	wolkig	NW 17	4.0	0.7	8.3	5.4	2.9	2	4.2	4	1951	19.7	9.03.1961	-15.6	4.03.1987	
Göttingen	171	1024.4	stark bew.	WNW 24	4.1	0.6	9.3	6.0	3.6	3	4.0	5	1947	19.5	9.03.1961	-20.2	3.03.1963	
Leinefelde	356	1024.0	stark bew.	W 21	2.6	0.1	7.8	5.1	2.0	1	1.7	6	1957	19.6	9.03.1961	-18.0	4.03.1987	
Braunlage	610	1022.4	Graupelsch.	WNW 26	0.3	-1.8	5.0	2.7	0.3	0	1.8	11	10	1936	17.8	9.03.1961	-18.0	4.03.1987
Brocken	1153	-	Schneefall	WNW 48	-3.3	-3.4	-0.8	-1.4	-3.4	-3	1.0	10	155	1951	17.5	9.03.1961	-19.6	3.03.1987
Artern	166	1022.3	stark bew.	W 28	3.9	1.9	9.6	5.9	3.3	2	3.5	4	1954	19.7	9.03.1961	-19.1	5.03.1987	
Leipzig/Flugh.	141	1020.7	Schauer	WNW 46	4.2	1.3	10.3	6.4	4.1	4	3.9	9	1951	18.8	10.03.1961	-17.9	8.03.1965	
Wittenberg	106	1018.5	stark bew.	WNW 24	4.0	2.1	10.6	6.2	3.9	2	2.9	4	1951	18.8	10.03.1961	-17.9	8.03.1965	
Oschatz	152	1019.0	stark bew.	WNW 37	3.8	2.8	10.9	5.7	3.4	1	2.8	8	1917	19.7	6.03.1920	-17.6	1.03.1929	
Dresden/Flugh.	230	1018.0	stark bew.	W 33	3.4	1.9	9.3	6.4	2.5	2	1.7	5	1951	18.1	10.03.1961	-22.4	8.03.1965	
Doberlug-Kir.	99	1017.5	Regen	WNW 35	3.9	3.1	9.9	5.5	3.1	2	1.7	5	1951	18.1	10.03.1961	-22.4	8.03.1965	
Cottbus	69	1016.4	Regen	WNW 17	3.6	2.6	8.3	5.4	3.3	2	1.1	3	1951	19.7	10.03.1975	-20.1	4.03.1971	
Görlitz	238	1016.7	Schneefall	WNW 18	0.4	-0.5	8.0	4.6	0.4	0	0.4	5	1	1951	19.3	10.03.1975	-18.2	4.03.1971
Aachen	205	1028.8	leicht bew.	W 11	3.2	0.9	9.8	6.5	3.2	1	1.4	3	1891	20.2	6.03.1989	-11.9	7.03.1895	
Nürnberg	629	1028.9	stark bew.	W 9	0.8	-0.7	5.3	2.4	0.8	0	1.4	5	1947	17.7	9.03.1948	-14.4	6.03.1971	
Köln-Bonn/Flugh.	99	1028.0	stark bew.	W 15	4.4	1.3	9.7	6.4	3.9	3	3.6	6	1958	19.5	9.03.1977	-13.4	6.03.1971	
Bendorf	132	1028.4	stark bew.	WNW 15	4.9	2.2	10.3	6.5	4.8	3	2.0	2	1951	19.6	9.03.1977	-11.8	6.03.1971	
Bad Marienberg	555	1027.7	stark bew.	NW 15	1.1	0.1	5.7	3.4	1.0	1	2.7	4	1963	15.2	6.03.1989	-14.2	4.03.1987	
Gießen	195	1026.9	wolkig	WNW 8	4.0	0.7	9.5	6.2	4.0	2	4.0	5	1939	18.3	9.03.1961	-14.8	3.03.1963	
Bad Hersfeld	225	1024.8	wolkig	W 4	4.8	0.3	9.6	6.5	4.8	3	4.7	5	1949	19.5	9.03.1961	-15.8	3.03.19	