

Wetterkarte

ISSN 0936-5818

D 7311 A

Amtsblatt des Deutschen Wetterdienstes

Erscheint täglich
Nur Postbezug

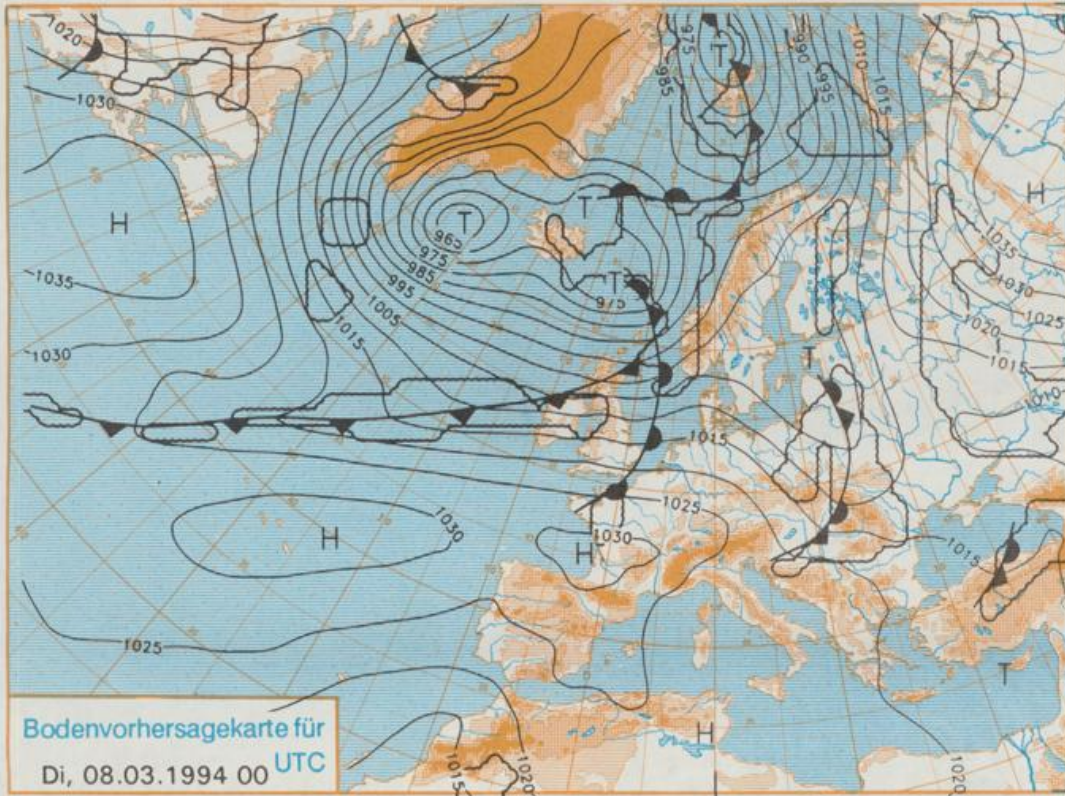
Druck und Verlag: Deutscher Wetterdienst, Zentralamt
Frankfurter Straße 135, 63067 Offenbach am Main
Postanschrift: 63004 (Postfach), Telefon: (069) 80 62-2283
Telex: (069) 4152871, Telefax: (069) 80 62-2484
Postgirokonto Frankfurt: BLZ 500 100 60, KINr. 490 31-606

Schutzgebühr monatlich DM 26,-
einschließlich Versandkosten,
Einzelpreis DM 1,20
zuzüglich Versandkosten

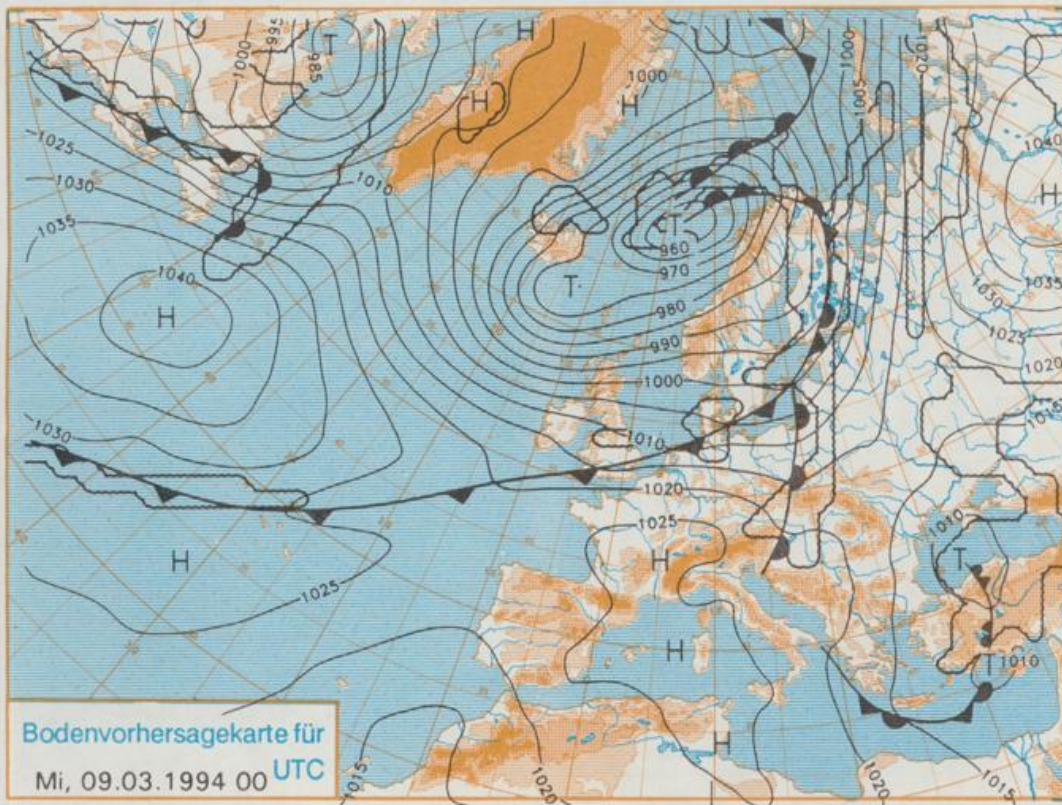
Jahrgang 1994

Sonntag, den 06. März

Nummer 65



Stereographische Projektion 1 : 60 000 000 60°N



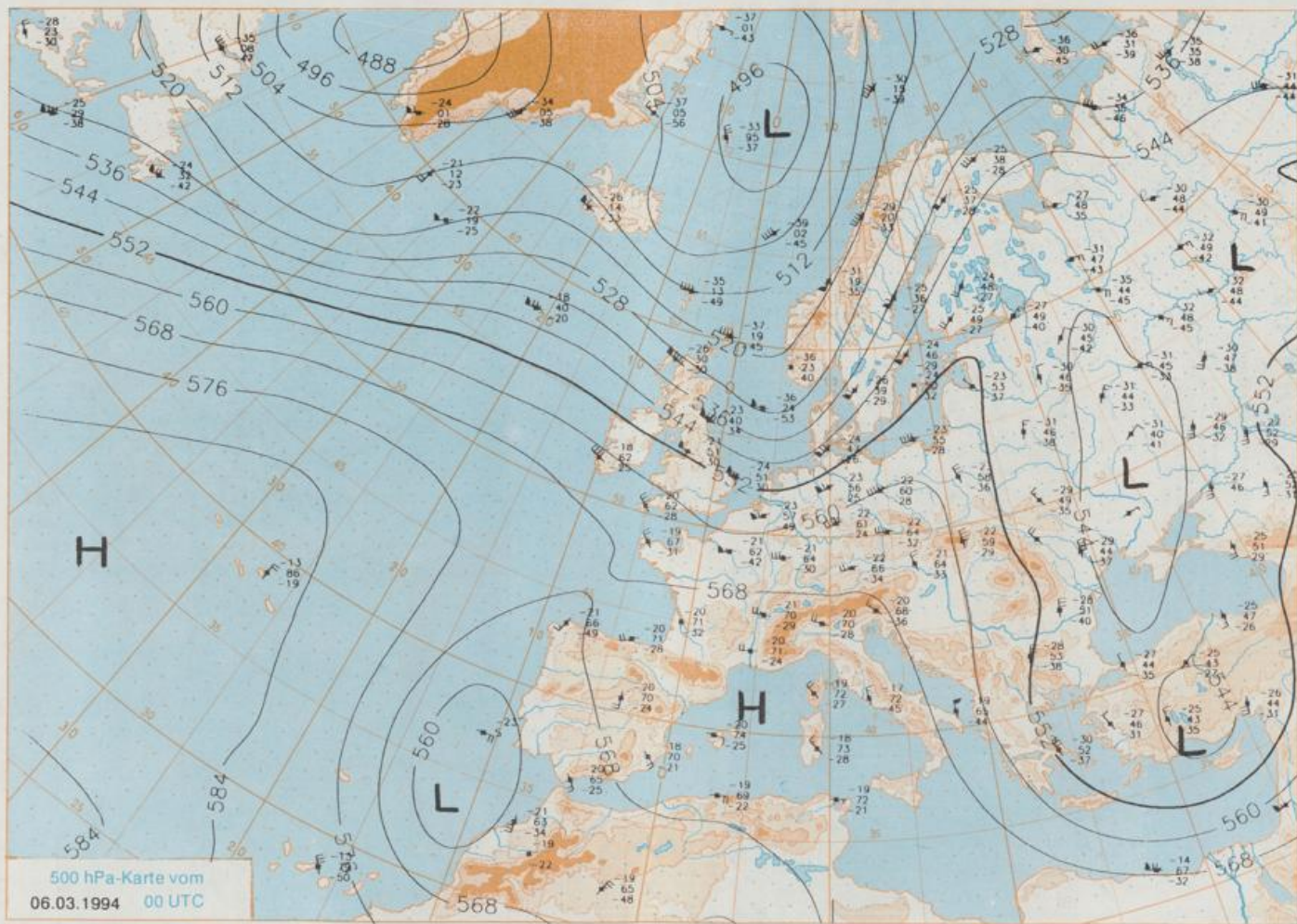
Deutschland-Vorhersage für Dienstag, 08.03.1994

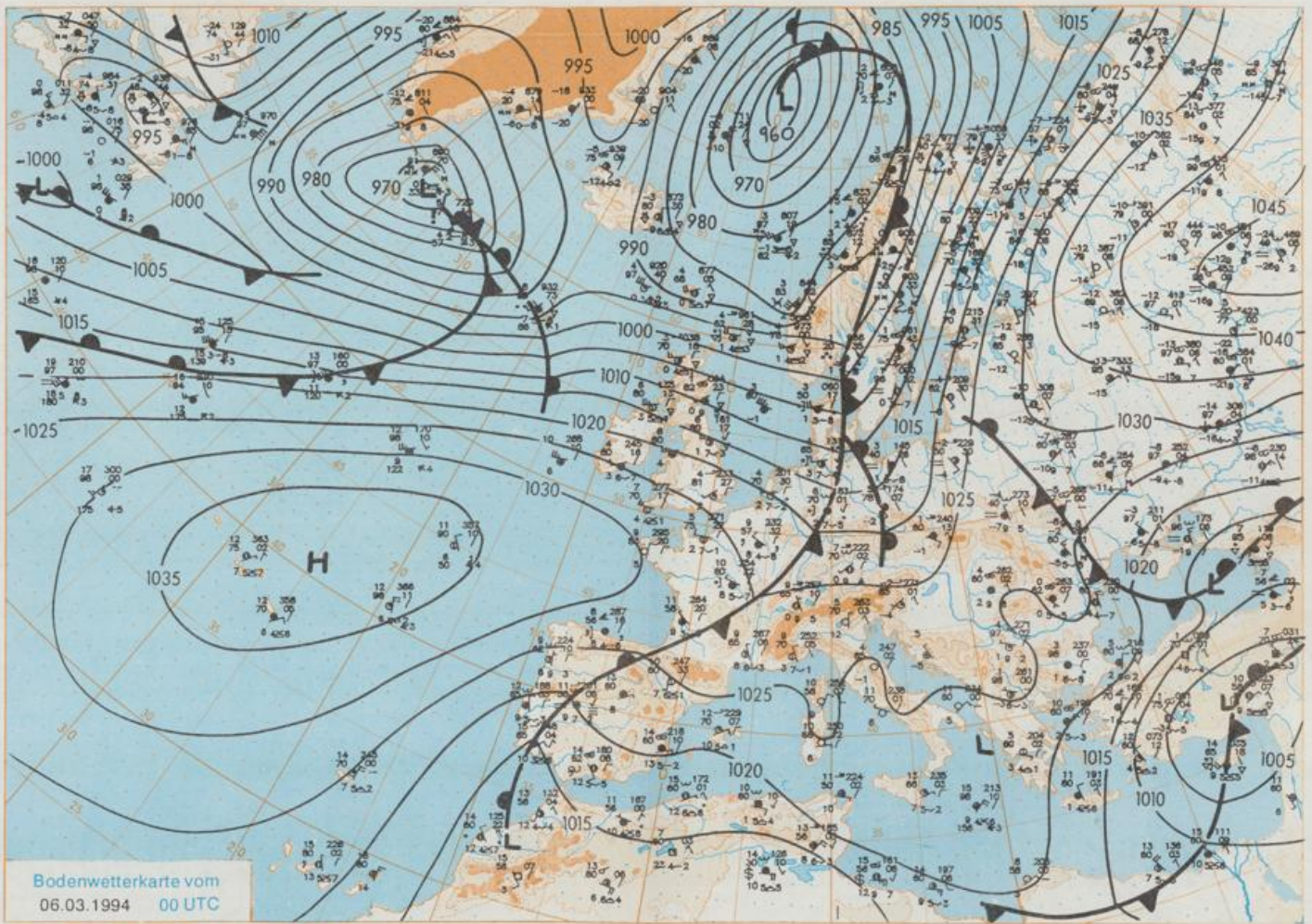
Der langgestreckte Ausläufer eines Nordmeertiefs überquert am Sonntag Mitteleuropa südwärts. Ein weiterer atlantischer Tiefausläufer zieht am Montag über Deutschland hinweg nach Südosten und erreicht am Dienstag den Balkan. Währenddessen wird mit der Warmfront eines neuen atlantischen Tiefs sehr milde Luft nach Deutschland geführt. Diese gelangt in der Mitte und im Süden unter Zwischenhocheinfluß.

Anfangs meist stark bewölkt und besonders im Norden etwas Regen. Im Tagesverlauf Wolkenauflockerungen, im Süden auch Aufheiterungen und meist trocken. Tiefsttemperaturen 1 bis 6 Grad C. Tageshöchstwerte zwischen 8 Grad im Norden und 15 Grad C am Oberrhein. Mäßiger, im Norden frischer bis starker Südwestwind.

Weitere Aussichten für Mittwoch, 09.03.1994

In der Mitte und im Süden wolkgig bis heiter und trocken. Höchstwerte 13 bis 18 Grad C. Im Norden bei Temperaturen zwischen 8 und 12 Grad C Bewölkungszunahme und nachfolgend Regen.





Stereographische Projektion 1 : 30 000 000 60°N

Wettermeldungen von Sonntag, dem 6. März 1994 06 UTC

Station	Bar.-höhe (m)	Luftdr. red. NN (hPa)	Wetter	Wind km/h	Deutschland					Sonne Vort. Std.	RR 24h mm	Schnee höhe cm	Extremwerte der Lufttemperatur in der Dekade vom 1.03. bis 10.03.						
					Temperaturen (Grad C)								Tmax	Datum	Tmin	Datum			
					Luft 2 m	Tau-punkt	Max Vortag	Mittel	Min Nacht										
Helgoland	8	1015.3	leicht bew.	W	41	4.6	2.6	6.9	5.5	4.4	3	5.0	1	1953	10.5	6.03.1989	-7.0	1.03.1963	
List / Sylt	29	1012.5	leicht bew.	W	35	3.2	2.1	6.4	4.5	2.9	1	4.6	1	1937	11.5	1.03.1959	-15.0	6.03.1947	
Schleswig	48	1014.2	wolkig	W	22	3.1	1.9	8.9	6.1	2.6	2	6.6	4	Re	1947	16.4	3.03.1959	-17.5	10.03.1942
Kiel	31	1014.2	wolkig	W	28	3.3	1.0	9.4	6.8	3.0	1	5.8	2	1940	16.7	10.03.1961	-14.5	3.03.1986	
Arkona	42	1011.2	leicht bew.	W	50	2.0	0.5	4.2	2.4	1.8	1	4.6	1	Re	1951	14.1	10.03.1961	-12.8	6.03.1971
Norderney	16	1017.4	leicht bew.	W	26	4.0	1.9	9.7	6.3	3.7	3	4.9	1	1947	15.8	6.03.1989	-9.6	10.03.1947	
Bremerhaven	11	1017.2	leicht bew.	WSW	28	3.6	1.1	11.4	7.4	3.2	1	5.7	1	1949	16.5	6.03.1989	-14.6	6.03.1963	
Cuxhaven	12	1016.2	leicht bew.	W	31	4.1	1.5	11.4	8.2	4.1	2	2	2	1946	16.4	6.03.1989	-13.3	10.03.1947	
Hamburg/Flugh.	16	1016.6	stark bew.	W	18	3.3	0.5	11.8	6.7	3.3	1	6.0	1	1891	17.6	10.03.1961	-14.3	7.03.1935	
Lübeck	15	1015.6	wolkig	W	18	3.3	1.4	10.1	6.3	3.0	6	6.2	1	1890	18.9	10.03.1961	-19.1	3.03.1986	
Boltenhagen	17	1014.4	wolkig	WSW	35	3.2	1.1	9.0	6.0	3.1	3	6.7	1	Re	1951	18.2	10.03.1961	-17.6	5.03.1963
Schwerin	67	1015.2	wolkig	WSW	24	2.9	0.5	9.6	5.9	2.8	1	7.2	1	1947	18.3	10.03.1961	-16.8	6.03.1971	
Warnemünde	10	1013.7	stark bew.	W	28	3.6	1.5	9.5	6.4	3.6	3	3.8	0.9	1951	17.4	10.03.1961	-13.5	3.03.1986	
Teterow	50	1013.8	leicht bew.	W	24	3.3	0.9	9.1	5.1	3.3	1	4.9	0.9	1947	17.1	10.03.1961	-20.5	3.03.1986	
Barth	7	1012.7	stark bew.	W	30	3.5	1.8	7.9	4.0	3.1	2	4.8	2	1951	16.7	10.03.1961	-19.5	6.03.1971	
Greifswald	6	1013.0	leicht bew.	WSW	15	3.1	1.0	7.8	4.4	3.1	1	4.1	2	1951	17.9	10.03.1961	-22.8	1.03.1986	
Ueckermünde	7	1014.0	leicht bew.	WSW	18	3.6	2.9	8.7	3.4	2.4	2	6.0	2	1947	16.5	6.03.1989	-17.6	3.03.1963	
Emden	12	1018.3	leicht bew.	WSW	21	3.6	2.1	10.8	6.6	3.6	3	5.7	1	1947	16.5	6.03.1989	-17.6	3.03.1963	
Bremer/Flugh.	5	1018.6	leicht bew.	W	24	3.6	0.7	12.0	8.0	3.4	2	7.2	0.8	1890	18.2	6.03.1920	-18.7	4.03.1987	
Sothau	78	1018.2	leicht bew.	W	18	3.2	1.5	12.1	7.2	3.2	2	7.9	2	1948	18.1	3.03.1959	-18.0	1.03.1963	
Boizenburg	46	1016.8	leicht bew.	W	22	3.0	0.9	10.4	5.5	3.0	3	7.7	1	1951	19.4	10.03.1961	-15.4	2.03.1963	
Lüchow	18	1017.1	leicht bew.	W	18	4.2	2.4	10.2	5.7	2.2	-0	7.2	1	1955	18.7	10.03.1961	-20.0	4.03.1986	
Seehausen/Altm.	23	1017.2	leicht bew.	W	18	4.1	1.9	10.3	4.8	4.1	2	7.2	2	1947	18.3	10.03.1961	-16.8	6.03.1971	
Marnitz	1015.5	leicht bew.	WSW	17	3.0	1.7	9.6	6.0	3.0	2	X	2	1951	17.4	10.03.1961	-13.5	3.03.1986		
Neuruppin	39	1016.5	leicht bew.	W	13	4.8	2.5	9.3	5.1	3.2	1	6.4	3	1947	18.3	10.03.1961	-16.8	6.03.1971	
Neubrandenburg	80	1014.4	leicht bew.	W	30	3.7	1.1	9.4	5.2	3.7	2	5.4	2	1951	17.4	10.03.1961	-13.5	3.03.1986	
Angermünde	55	1015.1	wolkig	W	17	5.3	4.6	8.2	3.8	1.8	0	7.8	3	1951	18.4	10.03.1961	-20.8	8.03.1965	
Lingen	26	1020.1	leicht bew.	SW	13	4.1	0.9	13.6	9.2	4.0	3	2	1	1951	19.2	9.03.1977	-12.7	6.03.1971	
Münst.-Osn./Flugh.	52	1020.9	leicht bew.	W	21	4.0	1.0	14.2	9.8	3.8	2	7.2	3	1952	18.6	6.03.1989	-13.8	6.03.1971	
Osnabrück	97	1021.1	leicht bew.	WSW	17	4.0	1.7	14.7	10.2	4.0	3	7.6	3	1935	20.0	9.03.1961	-15.2	6.03.1971	
Bad Salzuflen	139	1021.2	leicht bew.	WSW	8	4.1	1.5	13.8	8.8	4.0	1	7.6	3	1936	18.3	6.03.1989	-18.3	4.03.1987	
Hannover/Flugh.	59	1019.0	leicht bew.	W	17	4.4	1.0	12.7	8.8	4.3	3	7.6	2	1891	20.4	6.03.1920	-16.1	3.03.1955	
Braunschweig	88	1019.1	leicht bew.	W	15	5.0	1.8	13.0	7.6	5.0	2	7.6	2	1947	19.3	10.03.1961	-17.6	2.03.1963	
Gardelegen	48	1017.9	wolkig	W	15	4.2	2.3	10.6	5.6	4.1	2	7.3	3	1893	20.6	6.03.1920	-17.3	6.03.1942	
Magdeburg	84	1018.9	leicht bew.	W	13	5.0	2.4	11.5	5.0	4.2	0	8.7	2	1876	20.1	6.03.1920	-16.5	6.03.1942	
Potsdam	99	1017.1	stark bew.	W	24	6.1	5.6	11.6	4.9	4.0	1	7.1	5	1947	18.4	10.03.1961	-17.0	8.03.1965	
Berlin-Temp.	49	1016.6	wolkig	WNW	22	6.4	5.2	10.9	5.5	3.1	-1	5.2	5	1951	19.3	10.03.1961	-17.9	8.03.1965	
Lindenberg	112	1016.0	stark bew.	W	18	5.2	4.8	10.1	4.2	2.2	1	6.7	4	1947	18.4	10.03.1961	-17.0	8.03.1965	
Manschnow	16	1015.1	stark bew.	W	17	3.7	2.8	9.8	3.8	2.1	-0	7.2	4	1970	19.5	6.03.1989	-16.1	6.03.1971	
Düsseldorf/Flugh.	41	1023.9	leicht bew.	W	17	4.6	1.9	14.5	10.2	4.5	0	8.8	2	1947	18.7	6.03.1989	-13.2	4.03.1947	
Bocholt	24	1022.1	leicht bew.	W	15	4.4	1.9	13.0	9.0	4.4	2	8.0	3	1935	19.0	9.03.1961	-11.1	6.03.1971	
Essen	161	1023.4	leicht bew.	W	11	4.0	1.7	13.7	10.6	4.0	2	8.0	3	1951	19.2	9.03.1977	-12.7	6.03.1971	
Luedenscheid	392	1023.7	leicht bew.	W	9	1.7	0.0	12.8	8.5	1.7	-0	8.6	3	1955	14.9	9.03.1961	-16.6	6.03.1971	
Kahler Asten	859	-	leicht bew.	WNW	26	-0.6	-1.7	9.1	5.0	-0.6	-2	7.0	4	14	1951	20.0	9.03.1961	-15.5	6.03.1971
Bad Lippspringe	158	1021.5	leicht bew.	WSW	9	3.8	2.4	13.1	8.6	3.5	1	7.0	4	1951	19.7	9.03.1961	-15.6	4.03.1987	
Kassel	233	1021.5	wolkig	WNW	5	4.9	-0.1	13.4	7.8	4.9	2	7.2	2	1947	19.5	9.03.1961	-20.2	3.03.1963	
Göttingen	171	1021.3	leicht bew.	W	18	4.8	1.1	12.8	7.4	4.7	3	8.0	2	1947	19.5	9.03.1961	-18.0	4.03.1987	
Leinefelde	356	1021.1	leicht bew.	WNW	13	4.2	2.1	11.4	6.2	4.2	1	7.3	2	1957	19.6	9.03.1961	-18.0	4.03.1987	
Braunlage	610	1020.1	wolkig	W	13	1.7	-0.9	8.4	4.6	1.7	1	7.5	4	6	1936	17.8	9.03.1961	-18.0	4.03.1987
Brocken	1153	-	in Wolken	W	61	-2.3	-2.3	4.1	1.7	-2.3	-2	6.5	3	150	1951	17.5	9.03.1961	-19.6	3.03.1987
Artern	166	1020.0	leicht bew.	WNW	31	6.8	5.0	14.3	6.4	5.6	1	8.9	0.7	1954	19.7	9.03.1961	-19.1	5.03.1987	
Leipzig/Flugh.	141	1019.5	bedeckt	W	28	6.6	4.6	12.4	6.4	5.0	1	7.5	2	1951	19.6	10.03.1961	-18.8	8.03.1965	
Wittenberg	106	1018.4	wolkig	WNW	22	6.5	6.3	11.0	4.5	2.9	-1	8.0	3	1951	18.8	10.03.1961	-17.9	8.03.1965	
Oschatz	152	1018.3	Regen	WSW	21	5.5	5.2	11.7	4.8	1.1	-3	7.9	0.9	1917	19.7	6.03.1920	-17.6	1.03.1929	
Dresden/Flugh.	230	1018.4	Regen	W	21	7.1	2.5	9.4	5.8	4.8	3	8.7	0.5	1951	18.1	10.03.1961	-22.4	8.03.1965	
Doberlug-Kir.	99	1017.6	bedeckt	WSW	17	5.4	4.7	11.2	4.7	3.3	-1	7.8	2	1951	19.7	10.03.1975	-20.1	4.03.1971	
Cottbus	69	1017.3	Regen	WSW	13	5.1	3.5	11.1	4.9	3.8	1	7.5	2	1951	19.3	10.03.1975	-18.2	4.03.1971	
Görlitz	238	1018.3	wolkig	SW	24	3.8	-0.9	8.1	4.7	3.3	2	9.3	-	1891	20.2	6.03.1989	-11.9	7.03.1895	
Aachen	205	1024.5	leicht bew.	WSW	8	4.6	2.4	16.4	11.0	4.5	2	8.9	3	1947	17.7	9.03.1948	-14.4	6.03.1971	
Nürnberg	629	1025.0	leicht bew.	W	11	1.7	-1.5	12.2	7.2	1.7	0	8.7	3	1958	19.5	9.03.1977	-13.4	6.03.1971	
Köln-Bonn/Flugh.	99	1024.3	leicht bew.	W	8	4.0	2.1	15.8	9.7	3.7	1	8.7	3	1951	19.6	9.03.1977	-11.8	6.03.1971	
Bendorf	132	1024.4	leicht bew.	WNW	11	6.3	4.4	15.8	9.0	6.3	5	8.9	0.4	1963	15.2	6.03.1989	-14.2	4.03.1987	
Bad Marienberg	555	1024.0	stark bew.	NW	8	1.8	1.1	10.6	6.6	1.7	-0	7.8	2	1939	18.3	9.03.1961	-14.8	3.03.1963	
Gießen	195	1022.8	leicht bew.	W	17	6.2	0.4												