

Erscheint täglich
Nur Postbezug

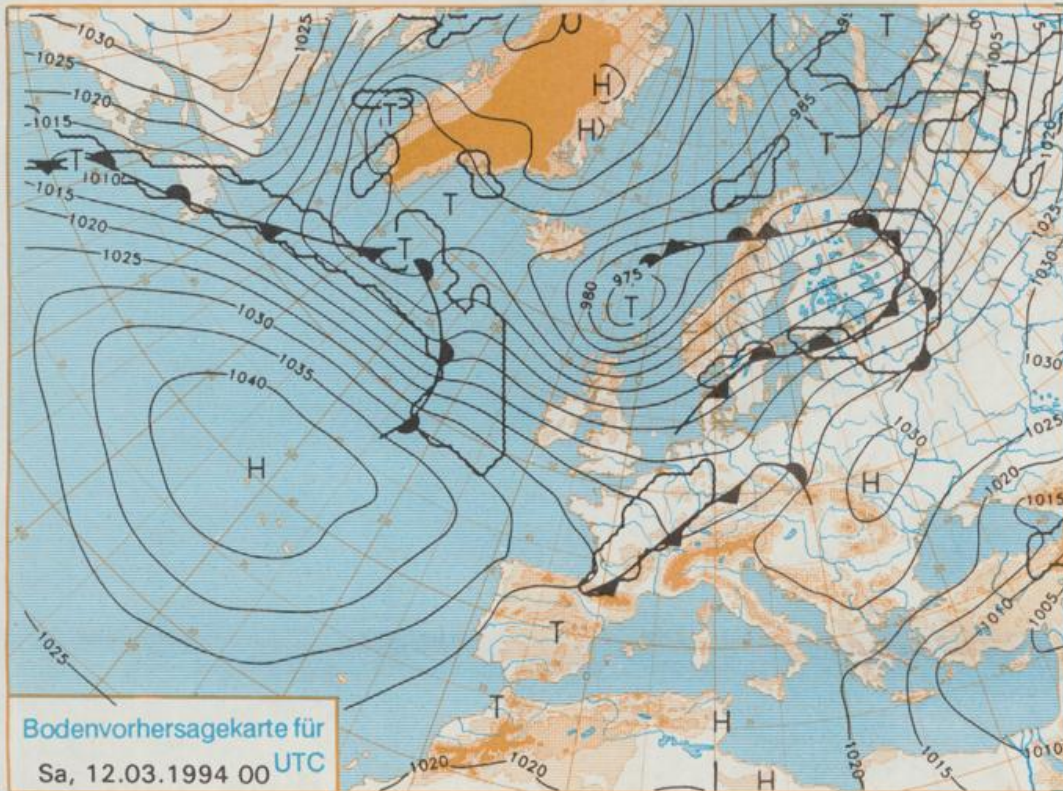
Druck und Verlag: Deutscher Wetterdienst, Zentralamt
Frankfurter Straße 135, 63067 Offenbach am Main
Postanschrift: 63004 (Postfach), Telefon: (069) 80 62-2283
Telex: (069) 4152871, Telefax: (069) 80 62-2484
Postgirokonto Frankfurt: BLZ 500 100 60, KINr. 490 31-606

Schutzgebühr monatlich DM 26,-
einschließlich Versandkosten,
Einzelpreis DM 1,20
zuzüglich Versandkosten

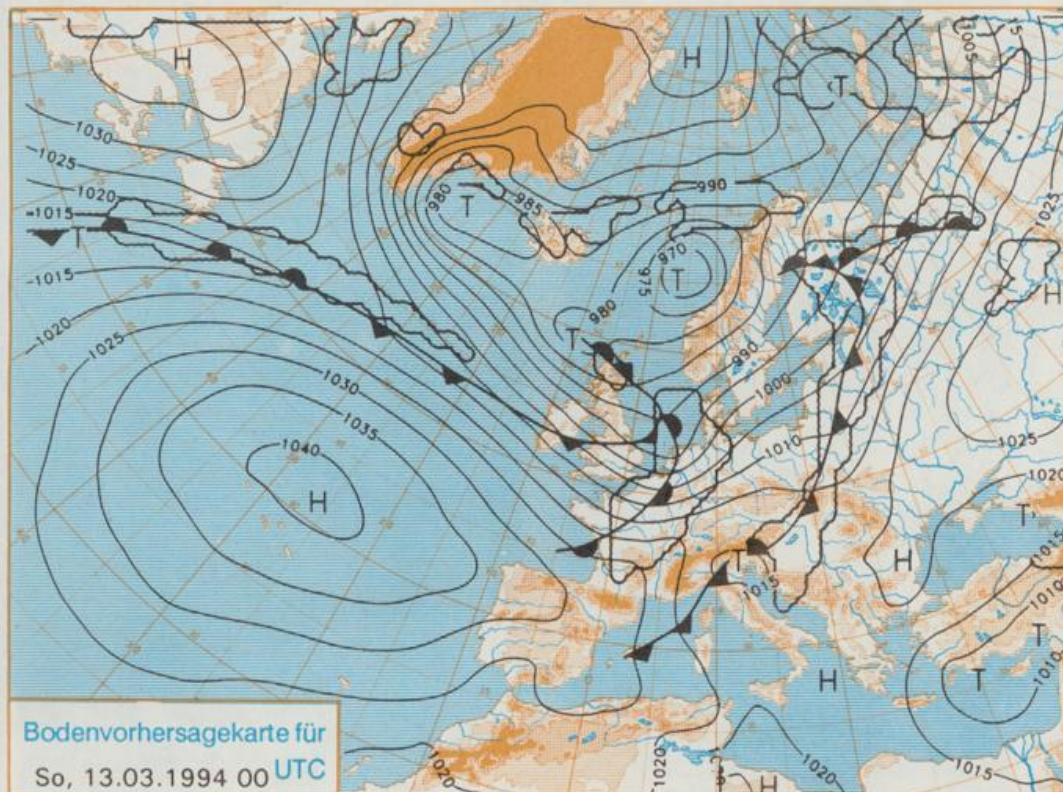
Jahrgang 1994

Donnerstag, den 10. März

Nummer 69



Stereographische Projektion 1 : 60 000 000 60°N



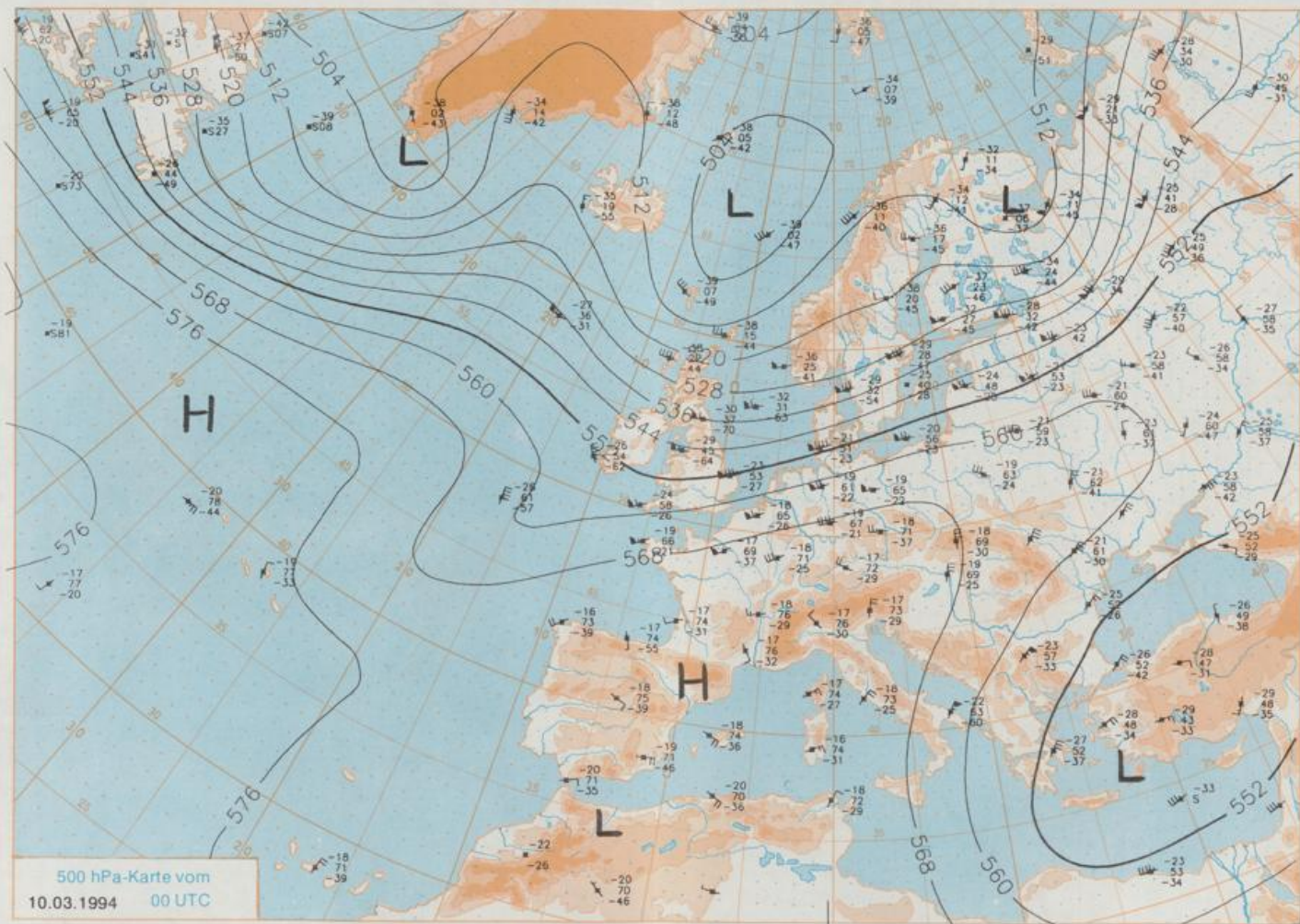
Deutschland-Vorhersage für Samstag, 12.03.1994

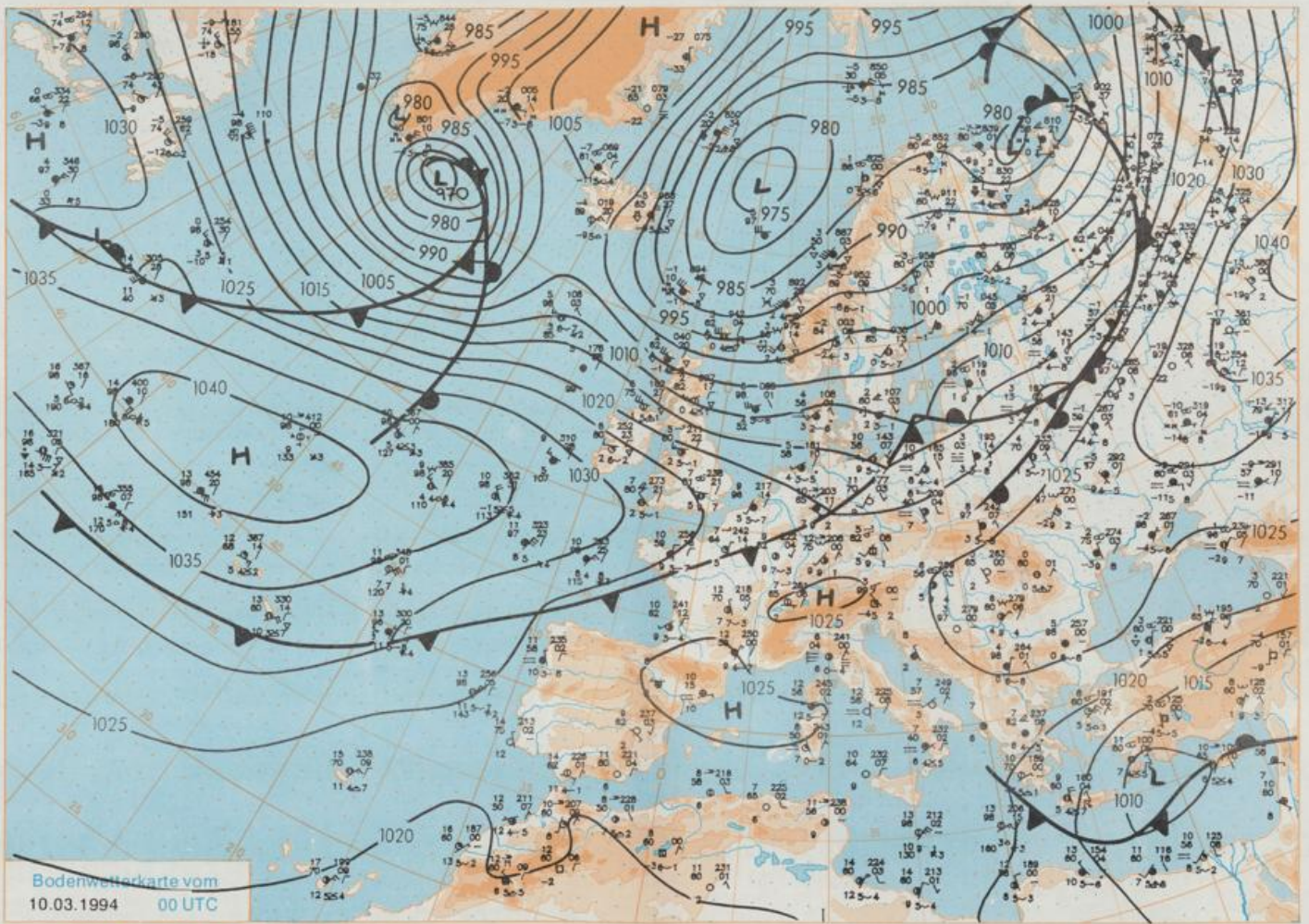
Die am Donnerstag 00 UTC über Mitteleuropa verlaufende Kaltfront zieht rasch südostwärts ab. Ihr folgt ein Schwall frischer Meeresluft, die am Freitag unter Zwischenhocheinfluß kommt. Der am Samstag über Süddeutschland angelangte Tiefausläufer ist nur schwach ausgeprägt. Er vereinigt sich später mit der von Nordwesten heranziehenden Kaltfront eines Nordmeertiefs, die in der Nacht zu Sonntag die Alpen südostwärts überquert. Im Laufe des Sonntags greift ein atlantisches Frontensystem von Nordwesten her auf Deutschland über und führt kühlere Meeresluft heran.

Nach Durchzug eines schmalen Regenbandes im Tagesverlauf Übergang zu wechselnder Bewölkung und vor allem im Norden Deutschlands noch einzelne Schauer. Tiefsttemperaturen in der Nacht zu Samstag 3 bis 7 Grad C. Tageshöchsttemperaturen zwischen 7 Grad im Norden und 12 Grad C im Süden. Schwacher bis mäßiger, zeitweise stark böiger Wind aus Südwest bis West.

Weitere Aussichten für Sonntag, 13.03.1994

Von Nordwesten her Durchzug eines Regengebiets. Zurückgehende Temperaturen.





Stereographische Projektion 1 : 30 000 000 60°N

Wettermeldungen von Donnerstag, dem 10. März 1994 06 UTC

Station	Ber.- höhe (m)	Luftdr. red.NN (hPa)	Wetter	Wind km/h	Deutschland					Sonne Vort. Std.	RR 24h mm	Schnee höhe seit	Extremwerte der Lufttemperatur in der Dekade vom 1.03. bis 10.03.					
					Luft	Temperaturen (Grad C)		Mittel	Min				Max	Tmax	Datum	Tmin	Datum	
						2 m	Tau- punkt											Vortag
Helgoland	8	1017.7	leicht bew.	WSW 42	5.0	2.3	6.4	4.9	4.2	4	5	1953	10.5	6.03.1989	-7.0	1.03.1963		
List / Sylt	29	1015.1	leicht bew.	W 37	3.7	2.1	6.0	4.3	3.3	2	0.1	1937	11.5	1.03.1959	-15.0	6.03.1942		
Schleswig	48	1017.2	leicht bew.	WSW 22	4.0	3.2	8.6	5.4	3.7	3	8	1947	16.4	3.03.1959	-17.5	10.03.1947		
Kiel	31	1017.5	wolkig	WSW 18	4.5	2.3	9.6	6.6	4.0	3	4	1940	16.7	10.03.1961	-14.5	3.03.1986		
Arkona	42	1016.0	stark bew.	W 44	3.9	2.4	9.6	7.9	2.8	2	4.3	1951	14.1	10.03.1961	-12.8	6.03.1971		
Norderney	16	1020.0	leicht bew.	W 31	5.4	2.9	7.7	6.0	4.2	4	4	1947	15.8	6.03.1989	-9.6	10.03.1947		
Bremerhaven	11	1019.7	leicht bew.	WSW 28	5.9	4.2	9.7	7.3	5.1	5	2	1949	16.5	6.03.1989	-14.6	1.03.1963		
Cuxhaven	12	1019.0	leicht bew.	WSW 26	5.4	3.1	10.0	7.0	4.5	3	0.3	1946	16.6	6.03.1989	-13.3	10.03.1947		
Hamburg/Flugh.	15	1018.3	leicht bew.	WSW 11	5.9	4.0	10.5	9.8	5.2	5	1	1891	17.6	10.03.1961	-14.3	7.03.1935		
Lübeck	15	1018.3	wolkig	W 15	5.7	3.8	10.4	9.7	5.0	5	2	1890	18.9	10.03.1961	-19.1	3.03.1986		
Boltenhagen	17	1017.7	leicht bew.	WSW 28	5.9	4.5	10.1	9.4	4.9	5	0.9	1951	18.2	10.03.1961	-17.6	5.03.1963		
Schwerin	67	1018.6	bedeckt	WSW 18	5.1	4.0	10.6	9.6	4.6	4	0.3	1947	18.3	10.03.1961	-16.8	6.03.1971		
Warnemünde	10	1017.6	stark bew.	WSW 17	5.5	4.0	10.7	9.8	3.4	3	0.4	1951	17.4	10.03.1961	-13.5	3.03.1986		
Teterow	50	1017.6	wolkig	WSW 24	5.3	3.9	10.8	10.6	5.1	3	0.1	1947	17.1	10.03.1961	-20.5	3.03.1986		
Barth	7	1017.0	bedeckt	W 26	5.2	4.2	10.9	9.6	4.2	4	0.4	0.5						
Greifswald	6	1017.3	stark bew.	SW 15	5.0	3.2	11.3	10.8	4.8	3	0.0							
Ueckermünde	7	1018.6	stark bew.	WSW 15	5.3	4.2	11.7	10.9	5.1	4		1951	16.7	10.03.1961	-19.5	6.03.1971		
												1951	17.9	10.03.1961	-22.8	1.03.1986		
Emden	12	1021.0	leicht bew.	WSW 26	5.5	4.4	8.9	7.2	5.5	5	3	1947	16.5	6.03.1989	-17.6	3.03.1963		
Bremen/Flugh.	5	1021.1	wolkig	W 21	6.4	4.5	10.7	9.6	5.9	5	2	1890	18.2	6.03.1920	-18.7	4.03.1987		
Soltau	78	1020.8	wolkig	W 13	6.4	5.8	10.9	9.8	6.0	6	1	1948	18.1	3.03.1959	-18.0	1.03.1963		
Boizenburg	46	1020.0	stark bew.	WSW 15	5.5	5.1	11.0	9.8	5.0	5	0.4	1951	19.4	10.03.1961	-15.4	2.03.1963		
Lüchow	18	1020.2	stark bew.	WSW 13	6.9	6.0	13.0	11.0	6.7	6	0.1	1955	18.7	10.03.1961	-20.0	4.03.1986		
Seehausen/Altm.	23	1020.7	stark bew.	WSW 13	6.9	5.1	13.1	11.5	6.9	6	0.2							
Marnitz	87	1018.9	stark bew.	WSW 15	5.3	4.7	11.8	10.4	5.2	4	X	0.4						
Neuruppin	39	1020.3	stark bew.	W 11	6.9	5.1	12.3	9.9	6.9	6								
Neubrandenburg	80	1018.7	stark bew.	WSW 21	5.4	4.2	10.8	10.1	5.3	5	0.0							
Angermünde	55	1019.5	bedeckt	W 13	6.9	5.4	12.4	11.0	6.9	6	0.0	1951	18.4	10.03.1961	-20.8	8.03.1965		
Lingen	26	1022.0	wolkig	WSW 11	6.9	5.7	10.0	9.2	6.8	6	1	1951	19.2	9.03.1977	-12.7	6.03.1971		
Münst.-Osn./Flugh.	52	1022.8	Regen	W 17	7.4	6.2	12.0	10.0	7.4	7	0.0							
Osnabrück	97	1022.9	Regen	W 15	7.2	6.5	11.7	9.8	7.1	7	0.0	1952	18.6	6.03.1989	-13.8	6.03.1971		
Bad Salzflufen	139	1022.7	Regen	WSW 8	7.5	6.0	14.6	10.8	7.5	7	0.8	1935	20.0	9.03.1961	-15.2	6.03.1971		
Hannover/Flugh.	59	1021.2	stark bew.	W 21	8.0	5.3	13.2	11.2	7.8	7	0.5	1936	18.3	6.03.1989	-18.3	4.03.1987		
Braunschweig	88	1020.6	stark bew.	W 8	8.5	6.9	15.7	12.3	8.2	7	1.4	1891	20.4	6.03.1920	-16.1	3.03.1955		
Gardelegen	48	1020.8	stark bew.	W 15	6.8	6.0	14.6	10.9	6.8	6	0.2	0.2						
Magdeburg	84	1021.3	stark bew.	WNW 11	7.6	6.2	16.4	12.5	7.6	6	2.0	0.0	1947	19.3	10.03.1961	-17.6	2.03.1963	
Potsdam	99	1020.7	bedeckt	W 9	7.3	5.8	14.1	11.6	7.3	7	0.0	1893	20.6	6.03.1920	-17.3	6.03.1942		
Berlin-Temp.	49	1020.4	stark bew.	WNW 13	8.4	5.1	14.4	12.7	8.4	8	0.1	0.0	1876	20.1	6.03.1920	-16.5	6.03.1942	
Ludenberg	112	1019.9	stark bew.	W 11	8.5	7.3	14.3	11.7	8.5	8	0.4	0.0	1947	18.4	10.03.1961	-17.0	8.03.1965	
Manschnow	16	1019.3	stark bew.	W 17	9.3	7.3	14.2	12.0	9.2	8	0.0							
Düsseldorf/Flugh.	41	1024.8	stark bew.	W 13	8.5	6.6	16.8	11.6	8.5	8	4.6		1970	19.5	6.03.1989	-16.1	6.03.1971	
Bocholt	24	1023.9	bedeckt	WNW 15	7.8	6.6	11.8	10.0	7.8	7		1947	18.7	6.03.1989	-13.2	4.03.1947		
Essen	161	1024.5	stark bew.	WNW 15	8.1	6.7	15.7	11.0	8.1	8	2.7	1935	19.0	9.03.1961	-11.1	6.03.1971		
Luedenscheid	392	1024.4	stark bew.	W 15	6.4	3.9	15.5	10.1	6.4	3	5.1							
Kahler Asten	859	-	stark bew.	WNW 24	3.0	2.3	11.3	7.7	2.6	1	3.7	5	1955	14.9	9.03.1961	-16.6	6.03.1971	
Bad Lippspringe	158	1023.5	stark bew.	W 11	7.7	5.6	15.9	11.0	7.7	5	3.5	0.0	1951	20.0	9.03.1961	-15.5	6.03.1971	
Kassel	233	1022.7	stark bew.	WNW 5	8.5	4.8	15.3	11.4	8.0	4	1.0	1951	19.7	9.03.1961	-15.6	4.03.1987		
Göttingen	171	1022.7	stark bew.	W 17	8.8	5.8	15.5	12.5	7.8	6	4.2	1947	19.5	9.03.1961	-20.2	3.03.1963		
Leinefelde	356	1022.5	stark bew.	W 11	7.2	5.0	14.5	11.6	7.2	6	1.8	1957	19.6	9.03.1961	-18.0	4.03.1987		
Braunlage	610	1021.8	wolkig	W 13	5.2	3.5	12.2	8.8	5.2	5	1.5	0.1	1936	17.8	9.03.1961	-18.0	4.03.1987	
Brocken	1153	-	in Wolken	W 42	1.3	1.3	5.9	5.3	1.2	1	0.7	0.8	130	1951	17.5	9.03.1961	-19.6	3.03.1987
Artern	166	1022.3	wolkig	W 21	9.4	6.5	16.5	12.4	9.3	9	4.1	1954	19.7	9.03.1961	-19.1	5.03.1987		
Leipzig/Flugh.	141	1021.9	stark bew.	WNW 11	9.2	6.3	16.7	12.8	9.1	8	2.5	1951	19.6	10.03.1961	-18.8	8.03.1965		
Wittenberg	106	1021.2	bedeckt	W 8	8.4	6.9	15.7	12.3	8.4	6	1.7	0.1	1951	18.8	10.03.1961	-17.9	8.03.1965	
Oschatz	152	1021.0	stark bew.	WSW 11	9.5	8.1	16.5	12.8	9.2	8	5.0							
Dresden/Flugh.	230	1021.1	leicht bew.	WNW 9	9.5	7.1	15.7	13.1	9.5	8	3.7	1917	19.7	6.03.1920	-17.6	1.03.1929		
Doberlug-Kir.	99	1021.1	bedeckt	W 15	9.5	7.3	15.5	12.5	9.4	7	0.7	1951	18.1	10.03.1961	-22.4	8.03.1965		
Cottbus	69	1020.5	bedeckt	W 15	9.8	7.3	15.5	12.2	7.6	3	0.1	1951	19.7	10.03.1975	-20.1	4.03.1971		
Görlitz	238	1020.9	bedeckt	WNW 11	9.6	8.0	14.1	11.8	9.5	8		1951	19.3	10.03.1975	-18.2	4.03.1971		
Aachen	205	1025.3	stark bew.	WNW 9	8.1	6.7	18.0	12.0	8.0	7	7.0	1891	20.2	6.03.1989	-11.9	7.03.1895		
Nürnberg	629	1025.3	stark bew.	WNW 9	4.7	4.1	14.2	9.9	4.6	4	7.6	1947	17.7	9.03.1948	-14.4	6.03.1971		
Köln-Bonn/Flugh.	99	1024.9	stark bew.	WNW 17	8.8	6.4	19.7	12.8	6.9	4	7.6	1958	19.5	9.03.1977	-13.4	6.03.1971		
Bendorf	132	1025.0	stark bew.	WNW 4	8.0	7.3	18.3	13.3	7.6	6	6.9	0.0	1951	19.6	9.03.1977	-11.8	6.03.1971	
Bad Marienberg	555	1024.3	stark bew.	NW 9	5.2	4.3	15.3	10.9	5.2	4	6.1	1963	15.2	6.03.1989	-14.2	4.03.1987		
Gießen	195	1023.5	leicht bew.	W 8	8.4	5.8	18.0	13.6	8.4	5	4.0	0.0	1939	18.3	9.03.1961	-14.8	3.03.1963	
Bad Hersfeld	225	1023.2	wolkig	SW 5	7.8	4.9	16.6	12.1	7.4	4	3.0	1949	19.5	9.03.1961	-15.8	3.03.1963		
Wasserkuppe	925	-	in Wolken	NW 18	3.4	3.4	11.0	8.3	3.4	2	3.4	Re	1936	14.5	9.03.1961	-17.1	6.03.1971	
Meiningen	453	1023.1	stark bew.	NW 15	7.9	4.5	13.9	10.4	7.7	5	3.2	1979	14.5	7.03.1989	-19.1	4.03.1987		
Schmücke	942	-	stark bew.	W 9	3.1	3.0	7.8	6.8	3.0	2	0.4	92	1979	13.0	5.03.1992	-19.0	3.03.1987	
Erfurt/Flugh.	323	1021.9																