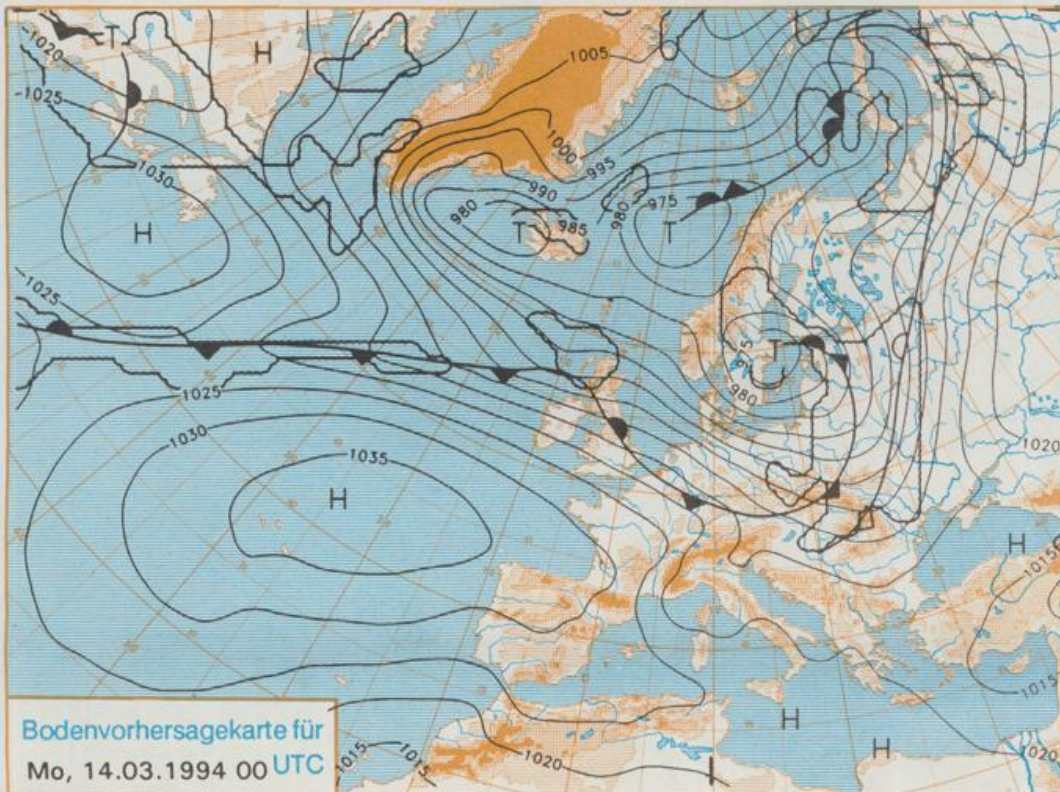


Erscheint täglich
Nur PostbezugDruck und Verlag: Deutscher Wetterdienst, Zentralamt
Frankfurter Straße 135, 63067 Offenbach am Main
Postanschrift: 63004 (Postfach), Telefon: (069) 80 62-2283
Telefax: (069) 4152871, Telefax: (069) 80 62-2484
Postgirokonto Frankfurt: BLZ 500 100 60, KfNr. 490 31-606Schutzgebühr monatlich DM 26,-
einschließlich Versandkosten,
Einzelpreis DM 1,20
zuzüglich Versandkosten

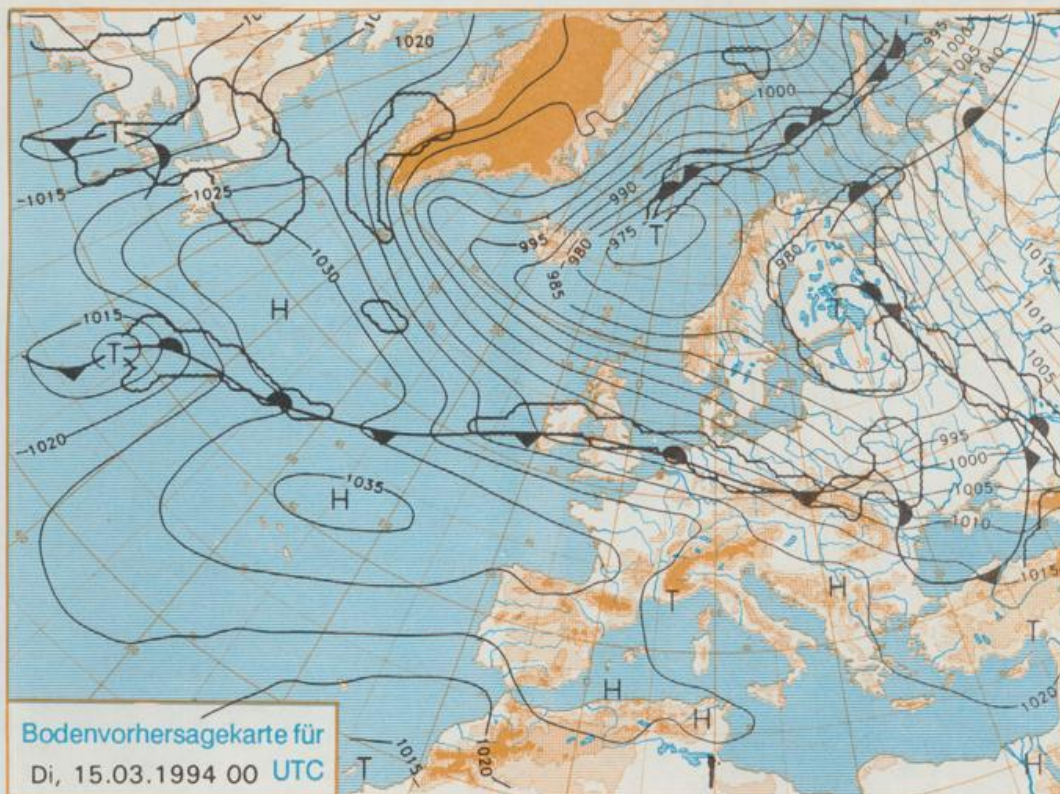
Jahrgang 1994

Samstag, den 12. März

Nummer 71



Stereographische Projektion 1 : 60 000 000 60°N



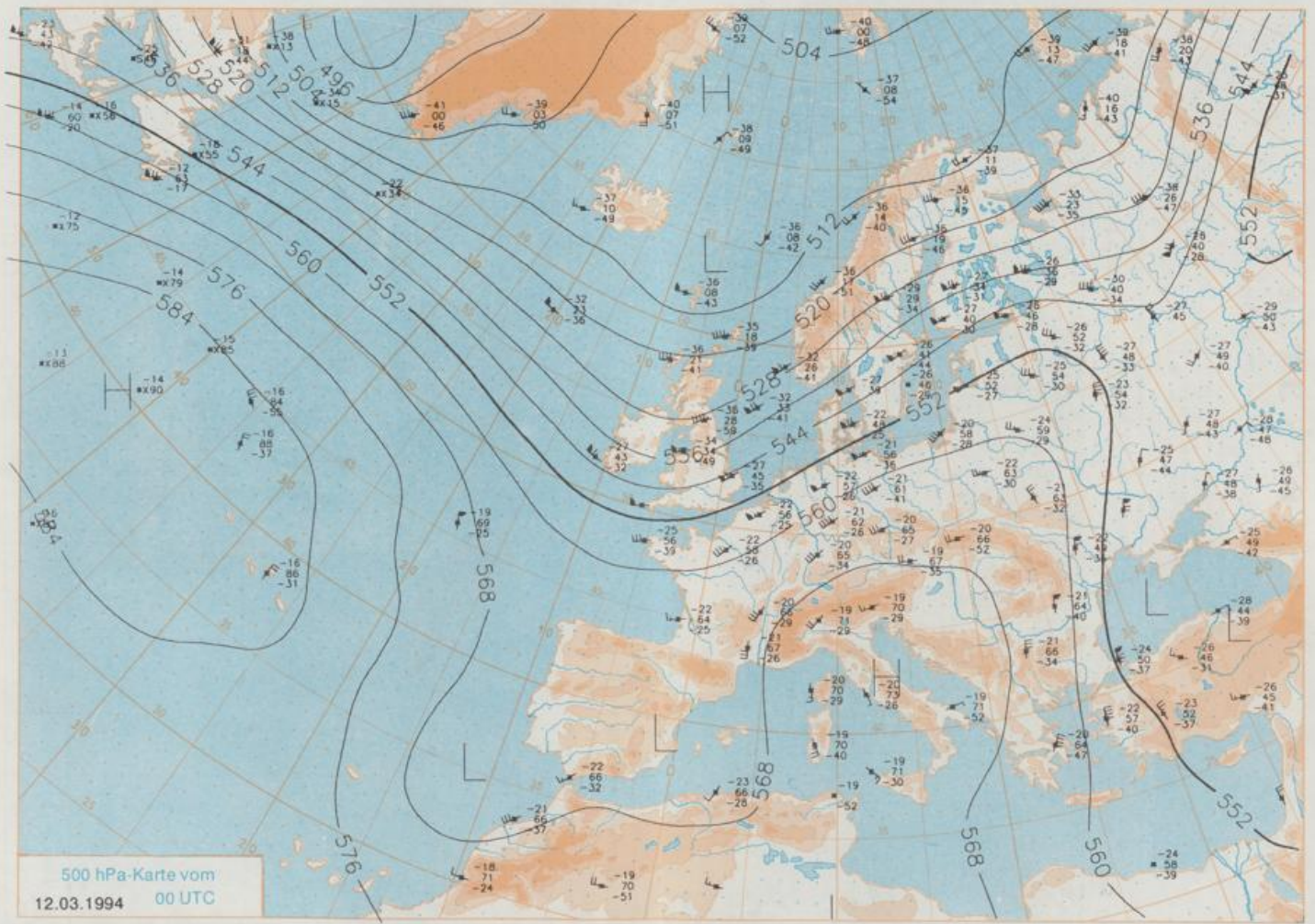
Deutschland-Vorhersage für Montag, 14.03.1994

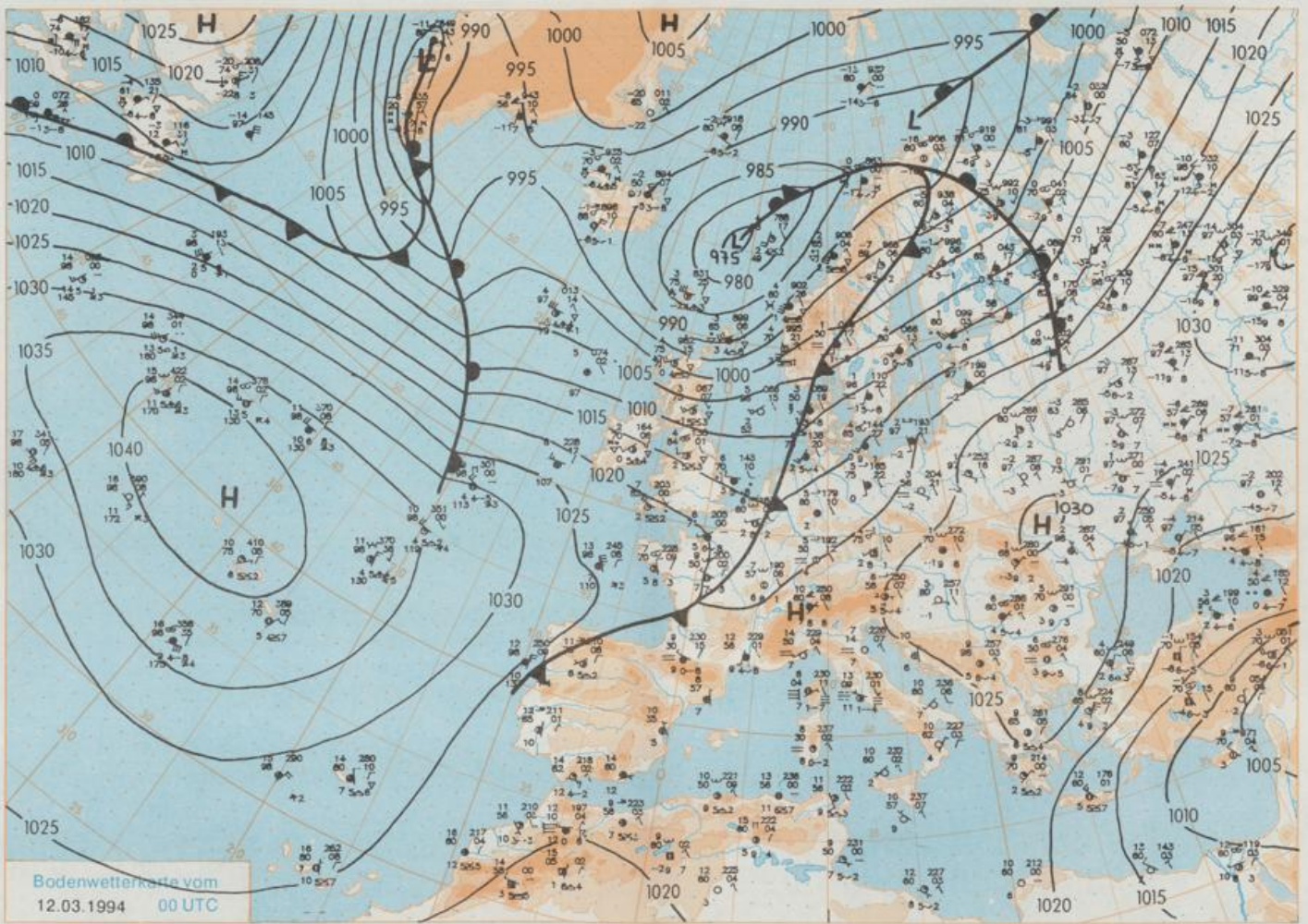
Auf der Nordhalbkugel hat sich über den mittleren Breiten eine kräftige, zonal ausgerichtete Frontalzone entwickelt. In der starken Westströmung greifen in rascher Folge Tiefausläufer auf Mitteleuropa über. Das Frontensystem des Tiefs, das am Samstag 00 UTC von der Westküste Grönlands lag, hat am Montag bereits die Nordhälfte Deutschlands überquert. Im Tagesverlauf führt die nächste Wellenstörung erneut Meeresluftmassen heran.

Stark bewölkt oder bedeckt und zeitweise schauerartige Regenfälle. In der zweiten Tageshälfte im Südwesten örtlich Wolkenauflockerungen. Nächtlliche Tiefsttemperaturen 2 bis 7 Grad C. Tageshöchsttemperaturen zwischen 7 und 12 Grad C. Mäßiger bis frischer, im Böen starker, zum Teil stürmischer Wind aus westlichen Richtungen.

Weitere Aussichten für Dienstag, 15.03.1994

Weiterhin regnerisch und windig. Wenig geänderte Temperaturen.





Wettermeldungen von Samstag, dem 12. März 1994 06 UTC

Station	Deutschland													Extremwerte der Lufttemperatur					
	Bar.- höhe (m)	Luftdr. red.NN (hPa)	Wetter	Wind		Temperaturen (Grad C)					Sonne Vort. Std.	RR 24h mm	Schnee höhe cm	in der Dekade vom 11.03. bis 20.03.					
				km/h	Luft 2 m	Tau- punkt	Max	Mittel	Min	Nacht 2 m 5 cm				seit	in der Dekade Tmax	Datum	Tmin	Datum	
Helgoland	8	1010.7	Regen	WSW	28	4.6	3.5	6.5	4.7	4.0	2	8.0	0.4	1953	11.7	17.03.1990	-4.0	17.03.1969	
List / Sylt	29	1008.6	Regen	W	30	3.6	3.0	6.3	4.1	3.0	1	8.3	0.8	1937	15.0	17.03.1990	-11.5	13.03.1942	
Schleswig	48	1010.5	Sprühregen	SSW	18	2.5	1.5	8.6	4.4	2.0	1	8.5	0.0	1947	19.7	18.03.1990	-16.0	12.03.1947	
Kiel	31	1010.8	wolkig	SW	11	2.5	-0.8	9.2	5.9	2.5	1	7.7		1940	20.0	18.03.1990	-12.4	13.03.1942	
Arkona	42	1010.6	bedeckt	SW	26	3.3	0.6	8.4	4.8	2.4	1	8.2		1951	18.2	19.03.1990	-8.4	13.03.1987	
Norderney	16	1011.6	Regen	WNW	31	4.8	3.7	8.2	5.2	4.1	3	7.2	0.3	1947	18.0	18.03.1990	-6.7	13.03.1947	
Bremerhaven	11	1012.0	stark bew.	SW	24	3.6	1.8	10.4	5.6	3.0	2	5.9		1949	19.6	18.03.1990	-8.5	11.03.1955	
Cuxhaven	12	1011.6	Regen	WSW	18	3.8	1.2	10.4	5.1	3.6	0	7.2	0.0	1946	20.5	17.03.1961	-11.0	13.03.1947	
Hamburg/Flugh.	16	1012.1	wolkig	SW	11	3.5	0.3	11.0	6.4	1.5	-0	7.8		1891	21.0	18.03.1990	-13.8	13.03.1947	
Lübeck	15	1012.4	leicht bew.	SW	11	2.8	0.9	7.7	4.4	2.8	-2	8.1		1890	20.3	18.03.1990	-13.0	13.03.1942	
Boltenhagen	17	1011.6	bedeckt	SSW	11	2.7	0.5	10.7	5.2	2.5	1	9.5		1951	19.1	17.03.1961	-9.7	16.03.1962	
Schwerin	67	1012.2	bedeckt	SSW	15	2.6	0.2	11.0	5.3	2.5	1	10.8		1947	20.2	18.03.1990	-12.4	13.03.1947	
Warnemünde	10	1011.6	stark bew.	SW	11	4.3	1.2	10.7	6.0	3.9	3	6.8		1951	20.0	18.03.1990	-8.7	11.03.1955	
Teterow	50	1011.8	stark bew.	SW	18	3.9	1.0	10.3	5.1	2.6	-1	9.9		1947	19.9	19.03.1990	-13.5	13.03.1987	
Barth	7	1011.2	stark bew.	SSW	8	3.2	1.2	9.3	5.0	2.2	1	8.9							
Greifswald	6	1011.6	wolkig	SW	11	4.2	0.2	10.3	5.9	3.9	2	8.4		1951	20.2	19.03.1990	-15.2	12.03.1987	
Ueckermünde	7	1012.6	leicht bew.	S	17	2.5	0.2	10.5	5.1	2.5	0	10.3		1951	20.3	19.03.1990	-15.8	12.03.1987	
Emden	12	1012.0	Regen	SW	24	4.2	3.6	9.8	5.1	4.0	3	7.5	0.2	1947	19.2	17.03.1961	-8.5	13.03.1947	
Bremen/Flugh.	5	1012.8	leicht bew.	SW	15	4.0	0.7	10.8	4.3	1.8	-1	9.1		1890	20.3	17.03.1961	-10.7	12.03.1932	
Sothau	78	1013.2	wolkig	SW	11	3.4	0.9	11.8	3.8	0.7	-2	9.8		1948	21.1	18.03.1990	-12.4	14.03.1962	
Boizenburg	46	1013.1	bedeckt	SW	11	4.0	0.4	11.8	5.7	3.8	1	10.0		1951	20.5	19.03.1990	-12.8	19.03.1955	
Lüchow	18	1013.1	wolkig	SSW	9	3.9	2.0	12.2	5.4	2.3	-0	8.9		1955	20.0	18.03.1990	-14.3	19.03.1955	
Seehausen/Altm.	23	1013.5	leicht bew.	WSW	11	5.8	1.5	12.4	6.0	3.5	1	8.7							
Marnitz	87	1012.2	stark bew.	SW	15	4.9	1.3	10.9	6.5	4.9	3	X							
Neuruppin	39	1013.7	wolkig	WSW	4	3.9	2.3	9.8	4.9	1.8	-1	9.2							
Neubrandenburg	80	1012.6	stark bew.	SSW	18	3.7	1.1	10.1	5.8	3.4	2	9.9							
Angermünde	55	1013.0	stark bew.	SSW	15	5.0	1.7	11.0	5.2	2.7	0	9.7		1951	20.8	19.03.1990	-14.3	13.03.1965	
Lingen	26	1012.9	stark bew.	SSW	9	4.5	1.4	11.5	6.2	3.7	2	9.3		1951	21.1	17.03.1961	-7.0	20.03.1955	
Münst.-Osn./Flugh.	52	1014.5	stark bew.	SW	11	4.6	1.4	12.4	5.1	3.4	-0	8.1							
Osnabrück	97	1014.4	stark bew.	SW	11	4.9	1.5	12.1	7.3	4.9	3	8.6		1952	20.9	17.03.1961	-8.0	18.03.1964	
Bad Salzuflen	139	1014.6	stark bew.	SW	9	5.5	1.7	12.6	7.2	5.0	2	8.7		1935	21.9	17.03.1961	-10.4	14.03.1962	
Hannover/Flugh.	59	1013.4	wolkig	WSW	11	6.5	0.7	12.2	7.2	4.3	1	8.1		1936	21.0	18.03.1990	-12.4	14.03.1962	
Braunschweig	88	1014.0	stark bew.	SW	8	7.4	3.8	12.8	7.0	5.9	1	8.0		1891	21.1	18.03.1990	-12.6	14.03.1962	
Gardelegen	48	1013.6	bedeckt	still		3.6	2.6	12.0	4.8	2.3	1	8.1							
Magdeburg	84	1014.2	stark bew.	WSW	8	6.4	3.9	12.8	5.9	4.8	1	9.0		1947	21.8	19.03.1990	-17.3	13.03.1947	
Potsdam	99	1014.1	wolkig	SSW	17	4.7	2.2	12.3	6.9	4.3	2	9.4		1893	21.9	19.03.1990	-14.8	13.03.1942	
Berlin-Temp.	49	1013.9	wolkig	SW	9	5.8	2.2	11.8	6.6	4.3	0	8.9		1876	21.4	19.03.1990	-14.2	13.03.1947	
Lindenberg	112	1014.0	leicht bew.	S	13	4.9	2.1	11.7	5.0	3.6	3	9.3		1947	20.7	19.03.1990	-12.9	13.03.1947	
Manschnow	16	1013.6	leicht bew.	S	9	3.6	0.9	11.4	4.5	2.5	-2	9.5							
Düsseldorf/Flugh.	41	1015.9	stark bew.	WSW	11	5.3	1.6	13.0	6.9	5.2	3	8.3		1970	21.8	18.03.1990	-6.5	14.03.1987	
Bocholt	24	1015.0	bedeckt	W	13	5.1	2.9	11.6	6.3	4.7	X	7.3		1947	22.0	17.03.1961	-6.7	12.03.1987	
Essen	161	1016.2	bedeckt	W	11	4.9	2.0	12.5	7.4	4.9	4	7.3		1935	21.6	17.03.1961	-8.9	11.03.1958	
Kuhleisd.	392	1015.7	Regen	SW	15	4.8	2.3	12.4	6.8	4.8	4	8.6	0.2						
Lahder Asten	859	-	Regen	WSW	22	2.0	2.0	8.3	4.4	2.0	1	7.8	2	4	1955	15.9	17.03.1990	-13.5	12.03.1972
Bad Lippspringe	158	1015.1	bedeckt	WSW	4	6.2	2.7	13.5	8.7	4.6	1	6.5		1951	21.5	17.03.1961	-11.2	12.03.1968	
Kassel	233	1015.9	Regen	still		6.5	5.3	12.6	7.3	6.5	5	5.5	0.8	1951	21.0	17.03.1961	-10.6	14.03.1962	
Göttingen	171	1015.1	Regen	NNW	2	6.6	4.7	12.6	6.7	6.4	4	6.1	0.9	1947	20.7	18.03.1990	-14.6	14.03.1962	
Leinefelde	356	1014.8	bedeckt	W	4	6.3	4.4	12.4	6.4	6.2	2	7.5	0.0	1957	19.6	18.03.1990	-13.2	18.03.1964	
Braunlage	610	1014.4	Regen	W	9	4.3	2.8	9.3	4.2	2.2	0	8.6	0.4	1936	17.2	18.03.1990	-16.4	13.03.1942	
Brocken	1153	-	Regen	WSW	52	0.7	0.7	4.2	1.8	0.6	0	8.4	0.3	125	1951	13.1	17.03.1953	-16.3	12.03.1972
Artern	166	1014.8	bedeckt	still		5.5	3.0	13.4	6.3	3.9	2	8.5	0.0	1954	20.8	20.03.1972	-12.2	13.03.1987	
Leipzig/Flugh.	141	1014.9	stark bew.	S	9	6.7	4.6	12.8	7.4	5.2	3	10.2		1951	20.5	19.03.1990	-10.5	11.03.1965	
Wittenberg	106	1014.6	leicht bew.	WSW	5	4.9	3.1	13.0	6.4	3.8	1	9.1		1951	20.9	19.03.1990	-12.3	19.03.1955	
Oschatz	152	1014.8	leicht bew.	SW	11	6.3	5.2	13.9	7.5	5.5	2	9.0							
Dresden/Flugh.	230	1015.5	leicht bew.	SSE	15	5.4	1.2	11.6	7.4	5.4	4	9.4		1917	20.9	19.03.1990	-14.4	13.03.1942	
Doblerug-Kir.	99	1015.0	leicht bew.	S	17	3.8	2.0	12.8	5.3	3.7	0	9.2		1951	21.0	19.03.1990	-15.6	11.03.1965	
Cottbus	69	1014.8	leicht bew.	S	9	6.3	1.7	12.9	5.9	4.5	0	9.9		1951	21.8	19.03.1990	-10.4	11.03.1965	
Görlitz	238	1016.0	leicht bew.	SSW	28	6.0	-0.5	11.7	7.3	6.0	3	10.2		1951	19.6	19.03.1990	-13.5	16.03.1956	
Aachen	205	1016.2	bedeckt	SW	11	5.4	2.0	13.4	8.1	5.4	4	8.7	0.0	1891	22.4	17.03.1961	-9.7	13.03.1932	
Nürnberg	629	1016.8	Regen	W	11	4.1	3.7	10.6	6.4	4.1	4	6.0	3	1947	18.3	17.03.1961	-9.9	12.03.1972	
Köln-Bonn/Flugh.	99	1015.9	Regen	W	8	5.9	4.9	14.4	7.8	5.9	4	8.2	2	1958	23.3	17.03.1961	-9.6	11.03.1958	
Bendorf	132	1016.2	Regen	N	5	6.9	6.9	14.6	8.2	6.8	6	7.3	0.6	1951	22.5	17.03.1961	-7.4	11.03.1965	
Bad Marienberg	555	1016.2	Regen	NW	9	4.5	3.6	11.2	6.5	4.5	3	6.5	1	1963	18.0	17.03.1990	-10.1	12.03.1972	
Gießen	195	1016.2	Regen	ESE	2	5.7	5.1	14.3	8.0	5.3	3	6.4	0.7	1939	20.3	20.03.1972	-11.0	15.03.1958	
Bad Hersfeld	225	1016.0	Regen	W	5	5.2	3.9	14.6	7.1	4.2	2	7.3	0.0	1949	21.0	17.03.1961	-13.4	14.03.1962	
Wasserkuppe	925	-</																	