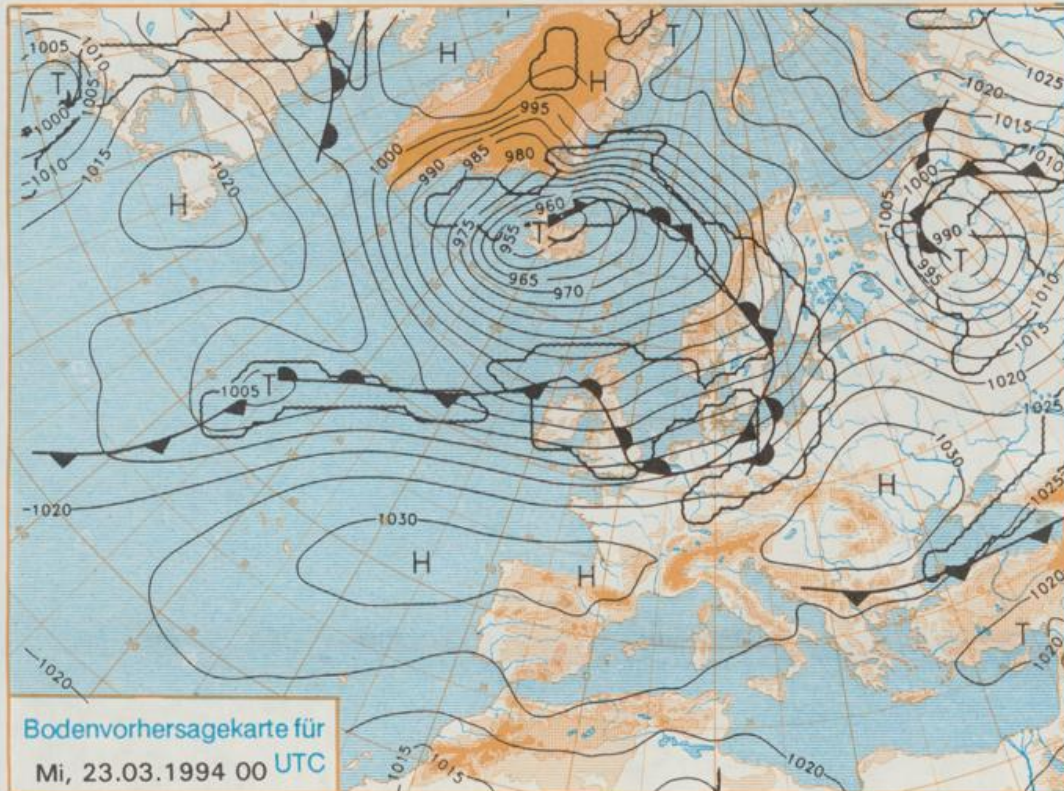


Erscheint täglich
Nur PostbezugDruck und Verlag: Deutscher Wetterdienst, Zentralamt
Frankfurter Straße 135, 63067 Offenbach am Main
Postanschrift: 63004 (Postfach), Telefon: (069) 80 62-2283
Telex: (069) 4152871, Teletax: (069) 80 62-2484
Postgirokonto Frankfurt: BLZ 500 100 60, KINr. 490 31-606Schutzgebühr monatlich DM 26,-
einschließlich Versandkosten,
Einzelpreis DM 1,20
zuzüglich Versandkosten

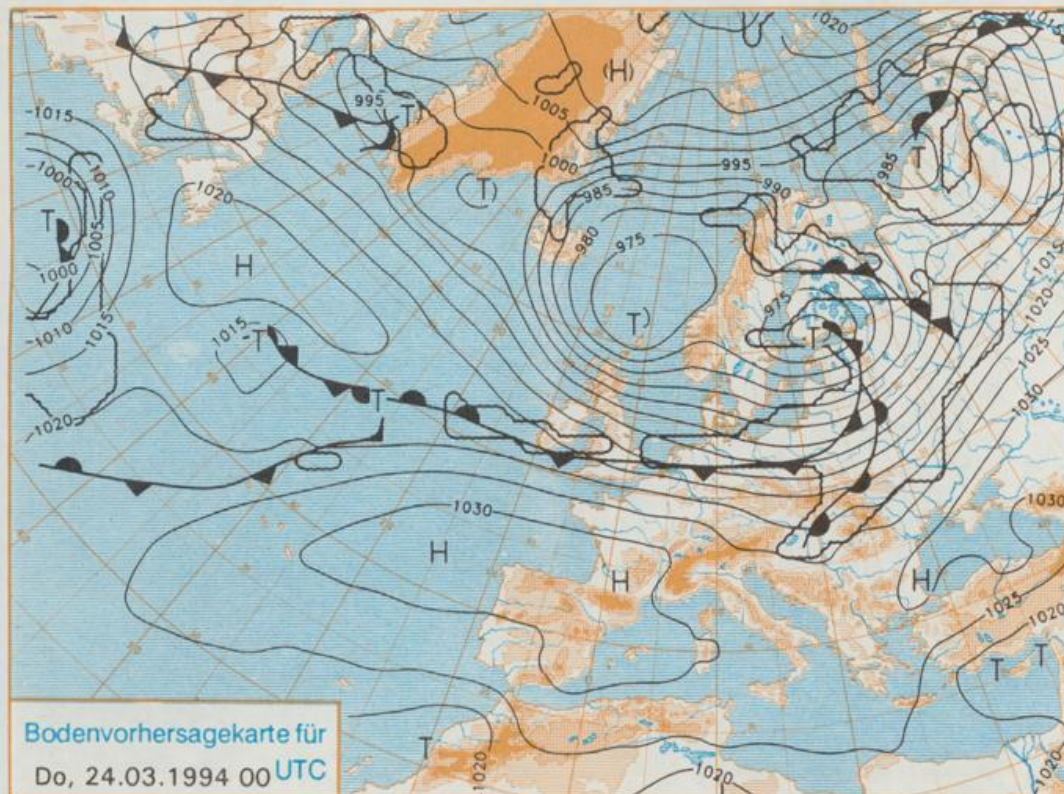
Jahrgang 1994

Montag, den 21. März

Nummer 80



Stereographische Projektion 1 : 60 000 000 60°N



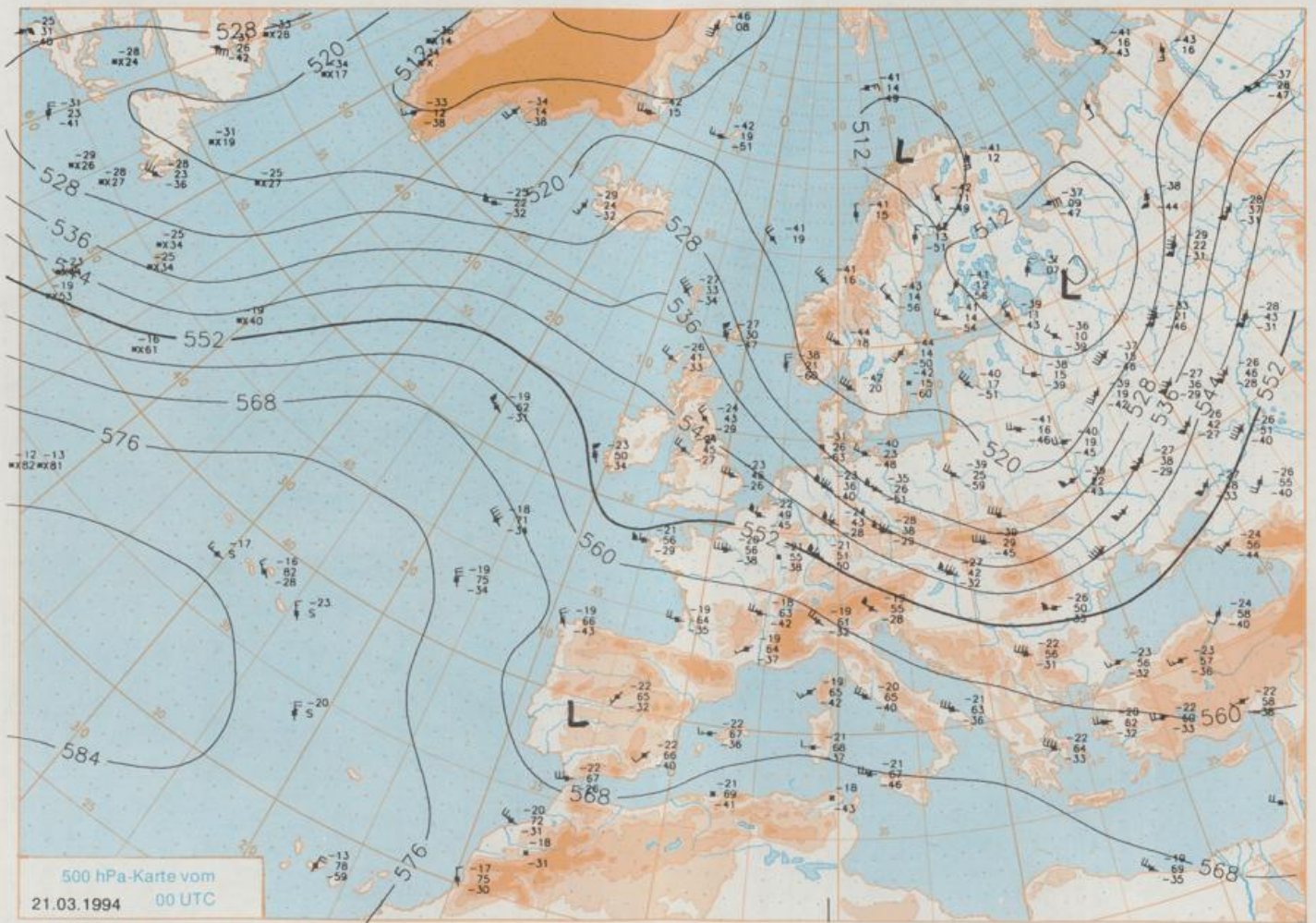
Deutschland-Vorhersage für Mittwoch, 23.03.1994

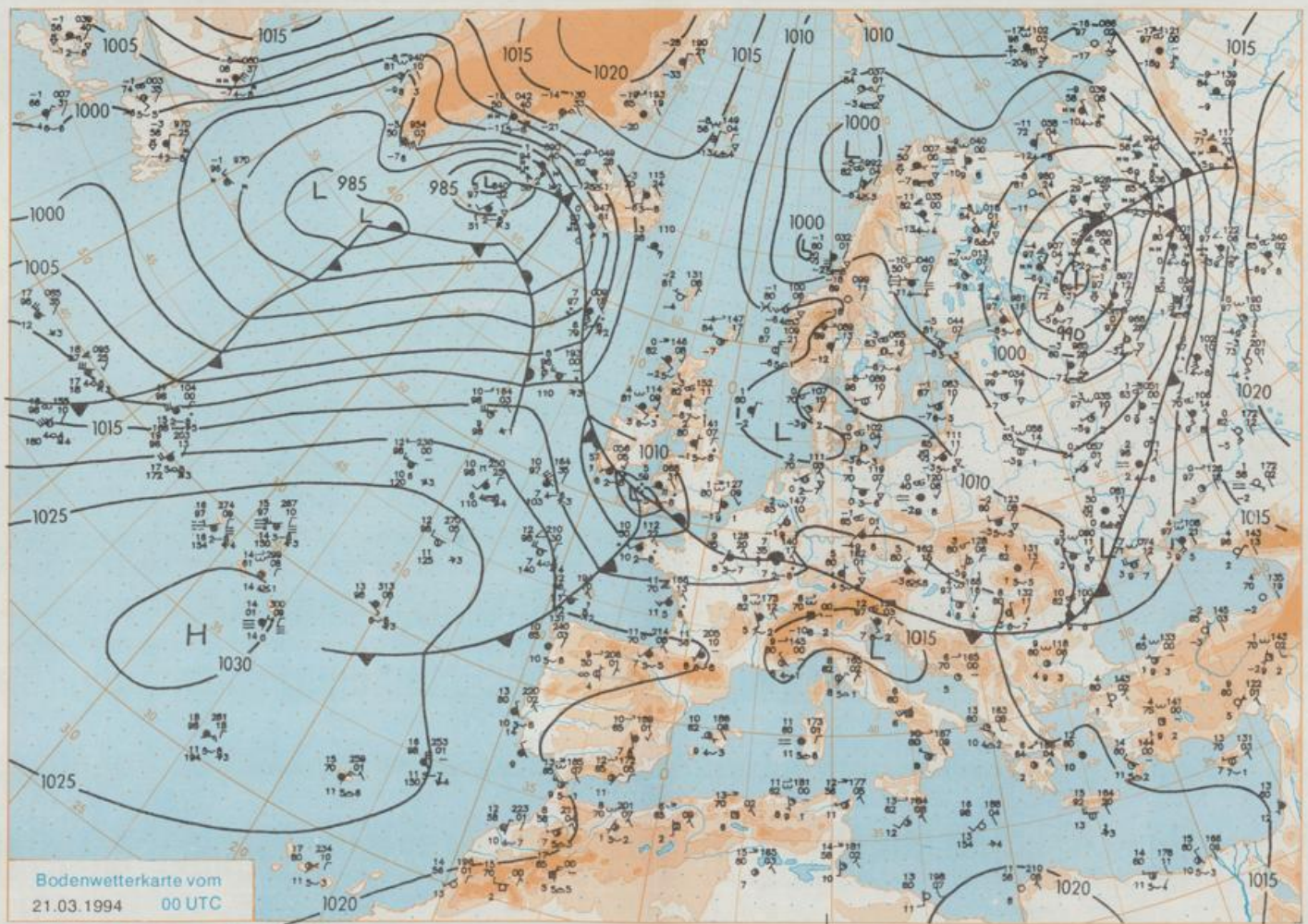
Ein Tief, das am Montag 00 UTC über der Iberischen See liegt, zieht rasch über den Süden Deutschlands hinweg nach Osten. Danach setzt sich über Mitteleuropa vorübergehend Hochdruckeinfluß durch, bevor die Fronten eines umfangreichen Tiefs bei Island zunächst auf den Norden und später auch auf den Süden Deutschlands übergreifen.

In der Südhälfte vorübergehend sonnig, sonst auch hier wie im Norden wolkgig bis stark bewölkt und gelegentlich Regen. Frühtemperaturen 2 bis 7 Grad C. Höchsttemperaturen 10 bis 15 Grad C. Auffrischer, im Norden stürmischer Wind aus westlichen Richtungen.

Weitere Aussichten für Donnerstag, 24.03.1994

Wechselnde Bewölkung und vor allem im Norden wiederholt Schauer. Temperaturrückgang und sehr windig.





Stereographische Projektion 1 : 30 000 000 60°N

Wettermeldungen von Montag, dem 21. März 1994 06 UTC

Station	Bar.-höhe (m)	Luftdr. red.NN (hPa)	Wetter	Wind km/h	Temperatur (Grad C)					Sonne Vort. Std.	RR 24h mm	Schnee höhe cm	Extremwerte der Lufttemperatur in der Dekade vom 21.03. bis 31.03.					
					Luft 2 m	Tau-punkt	Max. Vortag	Mittel 2 m	Min 5 cm				Nacht 2 m 5 cm	Tmax Datum	Tmin Datum			
Helgoland	8	1011.5	Schauer	NW	9	1.5	0.3	5.2	3.5	1.1	-1	8.8	2	1953	12.0	28.03.1989	-3.1	23.03.1958
List / Sylt	29	1012.6	leicht bew.	E	11	-0.9	-2.0	4.6	1.2	-1.0	-5	3.7	0.3	1937	15.5	28.03.1989	-5.6	22.03.1963
Schleswig	48	1012.5	stark bew.	ENE	9	-0.7	-1.2	5.8	0.9	-1.9	-3	2.2	0.5	1947	20.2	29.03.1968	-9.7	22.03.1978
Kiel	31	1011.9	stark bew.	NNE	8	0.7	-0.6	4.5	1.4	0.0	-2	2.7	0.3	1940	21.4	29.03.1968	-9.8	22.03.1978
Arkona	42	1012.5	stark bew.	E	18	0.1	-1.2	1.8	0.3	-1.0	-3	8.2	0.2	1951	18.4	25.03.1968	-6.1	21.03.1955
Norderney	16	1011.6	leicht bew.	N	22	3.2	-0.6	5.5	3.6	1.8	1	4.0	3	1947	21.8	29.03.1968	-4.6	21.03.1980
Bremerhaven	11	1011.6	Schneereggen	W	5	1.5	0.9	4.8	2.5	0.9	0	2.1	7	1949	22.5	28.03.1989	-6.8	23.03.1958
Cuxhaven	12	1011.6	wolkig	still	2	1.4	0.4	5.7	3.0	1.0	-1	5.6	3	1946	22.4	29.03.1968	-4.2	21.03.1955
Hamburg/Flugh.	18	1011.9	stark bew.	NNW	2	0.8	-0.6	4.8	1.1	0.3	-2	1.8	6	1891	23.0	28.03.1989	-10.7	21.03.1899
Lübeck	15	1011.8	stark bew.	NW	15	-0.6	-1.4	5.1	1.0	-1.3	-6	0.9	0.1	1890	23.4	28.03.1989	-9.6	24.03.1899
Boltenhagen	17	1011.0	stark bew.	W	17	0.9	-1.2	4.0	1.0	0.8	-0	8.5	0.1	1951	21.7	30.03.1968	-4.9	23.03.1963
Schwerin	67	1011.7	stark bew.	W	4	-0.8	-2.5	4.0	1.0	0.8	-2	2.6	0.1	1947	22.0	29.03.1968	-6.3	22.03.1958
Warnemünde	10	1011.2	bedeckt	WSW	8	0.8	-0.1	3.6	1.7	0.5	-1	8.3	3	1947	22.3	28.03.1989	-5.6	21.03.1980
Teterow	50	1011.3	stark bew.	S	8	0.4	-0.9	5.1	1.7	-0.2	-3	8.6	0.0	1947	22.4	30.03.1968	-9.4	22.03.1958
Barth	7	1011.6	Schneefall	E	9	0.0	0.0	4.2	1.4	-0.4	-2	9.4	0.7	1951	23.4	30.03.1968	-8.9	21.03.1955
Greifswald	6	1012.2	wolkig	ESE	4	-0.7	-1.7	4.6	1.1	-1.0	-5	9.4	0.0	1951	24.4	30.03.1968	-7.1	23.03.1963
Ueckermünde	7	1012.9	stark bew.	still	0	0.0	-0.6	4.0	0.9	-0.6	-3	9.2	0.9	1947	23.7	29.03.1968	-9.7	23.03.1958
Emden	12	1011.9	stark bew.	N	5	1.3	-0.2	5.8	2.3	1.2	-0	4.6	6	1890	23.5	29.03.1968	-10.5	24.03.1899
Bremen/Flugh.	5	1012.3	stark bew.	WNW	5	0.5	-0.3	4.1	1.2	0.2	-1	3.0	7	1948	23.6	28.03.1989	-8.9	23.03.1958
Soltau	78	1011.9	Schneefall	SW	4	0.3	0.1	4.6	0.8	0.2	-1	2.1	8	1951	23.3	30.03.1968	-8.2	21.03.1955
Boizenburg	46	1012.3	stark bew.	NW	4	0.3	-0.2	4.5	1.1	-0.4	-1	1.7	4	1955	24.0	30.03.1968	-7.6	21.03.1955
Lüchow	18	1011.8	bedeckt	S	4	0.6	0.6	4.3	1.0	0.0	-2	1.2	5	1951	24.0	30.03.1968	-7.6	21.03.1955
Seehausen/Altm.	23	1012.2	bedeckt	SW	8	0.6	0.0	4.7	1.0	0.0	-1	1.4	1	1951	24.7	29.03.1968	-8.0	23.03.1958
Marnitz	87	1011.4	stark bew.	SSW	5	0.0	-0.6	4.3	0.9	-0.1	-1	X	0.0	1951	24.7	29.03.1968	-8.0	23.03.1958
Neuruppin	39	1012.8	stark bew.	SSE	4	0.6	-0.1	5.0	2.1	0.1	-1	3.9	0.3	1951	24.7	29.03.1968	-8.0	23.03.1958
Neubrandenburg	80	1012.2	stark bew.	S	5	0.2	-1.2	5.1	1.7	-0.1	-1	4.8	0.6	1951	25.2	30.03.1968	-7.2	21.03.1980
Angermünde	55	1012.8	stark bew.	still	0	0.8	-0.3	5.5	1.9	0.6	-1	5.2	0.1	1951	25.2	30.03.1968	-7.2	21.03.1980
Lingen	26	1011.5	stark bew.	NW	8	3.1	0.9	6.3	2.9	2.8	2	4.8	4	1951	24.7	29.03.1968	-8.0	23.03.1958
Münst.-Osn./Flugh.	52	1012.0	stark bew.	SSW	4	1.9	-0.1	7.7	3.1	1.9	-0	5.3	0.1	1952	24.4	29.03.1968	-8.5	23.03.1958
Osnabrück	97	1012.5	stark bew.	WSW	8	2.6	0.0	5.6	2.4	2.2	1	3.3	4	1935	24.3	28.03.1989	-7.9	23.03.1958
Bad Salzuflen	139	1012.6	bedeckt	SW	5	1.5	-0.3	5.0	2.4	0.9	-2	2.1	4	1936	24.4	28.03.1989	-9.6	23.03.1958
Hannover/Flugh.	59	1011.8	Schneereggen	W	17	2.9	-0.4	5.3	2.0	0.9	-2	3.9	3	1891	23.3	28.03.1989	-9.2	21.03.1899
Braunschweig	88	1012.1	Regen	S	5	1.1	0.1	4.4	1.6	0.4	-2	3.4	7	1891	23.3	28.03.1989	-9.2	21.03.1899
Gardelegen	48	1012.2	Schneefall	SSW	4	0.4	0.0	4.8	1.6	-0.3	-2	2.2	5	1947	25.1	30.03.1968	-7.0	22.03.1958
Magdeburg	84	1012.7	Schneefall	SE	4	0.5	-1.2	5.2	2.1	-0.5	-3	2.4	4	1893	25.7	30.03.1968	-10.4	24.03.1899
Potsdam	99	1013.2	Schneefall	SW	9	-0.2	-0.8	4.1	1.1	-0.3	-2	0.3	1	1876	24.8	30.03.1968	-14.4	23.03.1883
Berlin-Temp.	49	1013.0	stark bew.	S	5	0.9	-0.1	5.3	2.3	0.5	-1	1.9	1	1947	24.3	29.03.1968	-8.9	22.03.1958
Lindenberg	112	1013.4	stark bew.	SW	8	0.1	-0.4	5.4	1.8	0.1	-0	3.1	0.3	1947	24.3	29.03.1968	-8.9	22.03.1958
Manschnow	16	1013.3	wolkig	still	0	0.0	-1.1	6.4	2.3	-0.2	-3	4.6	0.1	1970	23.8	28.03.1989	-6.4	23.03.1976
Düsseldorf/Flugh.	41	1012.7	leicht bew.	SE	8	0.7	-1.9	8.2	4.4	0.6	-2	5.2	1	1947	24.1	29.03.1968	-6.0	23.03.1958
Bocholt	24	1012.2	wolkig	SW	5	1.4	-0.6	7.8	4.2	1.4	0	8.1	1	1935	23.2	29.03.1968	-6.6	23.03.1958
Essen	161	1012.7	leicht bew.	S	5	2.0	-1.9	7.6	3.8	1.7	-1	5.3	0.0	1951	23.2	29.03.1968	-6.6	23.03.1958
Luedenscheid	392	1013.4	leicht bew.	ESE	2	-1.3	-3.8	4.4	1.4	-1.3	-3	2.6	0.0	1951	18.5	28.03.1989	-12.7	23.03.1958
Kahler Asten	859	-	wolkig	W	17	-3.1	-5.6	0.6	-2.2	-3.9	-7	1.8	0.1	1951	24.1	29.03.1968	-9.7	23.03.1958
Bad Lippspringe	158	1012.8	wolkig	SSE	8	1.2	-2.0	5.7	2.0	0.7	-1	3.1	0.6	1951	24.8	30.03.1968	-11.8	23.03.1958
Kassel	233	1014.0	leicht bew.	SSW	2	0.2	-2.5	6.4	2.2	0.2	-2	5.1	0.6	1947	24.2	30.03.1968	-13.0	23.03.1958
Göttingen	171	1013.3	stark bew.	SE	9	0.9	-1.6	5.9	1.4	0.4	-2	3.2	2	1947	24.2	30.03.1968	-16.7	23.03.1958
Leinefelde	356	1013.4	stark bew.	SW	5	0.0	-2.3	3.5	1.1	-0.3	-3	2.4	3	1936	19.8	28.03.1989	-11.5	22.03.1958
Braunlage	610	1013.3	Schneefall	SW	5	-2.3	-3.7	-0.1	-1.6	-2.5	-6	1.3	6	1951	16.3	24.03.1977	-13.9	21.03.1980
Brocken	1153	-	Schneefall	WSW	35	-4.5	-4.5	-3.5	-4.6	-4.7	-6	7	200	1951	16.3	24.03.1977	-13.9	21.03.1980
Artern	166	1013.6	bedeckt	SSW	8	0.8	-1.6	5.6	2.0	-0.1	-1	5.2	4	1954	24.8	30.03.1968	-11.5	22.03.1958
Leipzig/Flugh.	141	1013.6	stark bew.	SSW	9	0.7	-1.5	5.2	1.4	-1.4	-3	4.9	0.8	1951	24.5	30.03.1968	-8.6	22.03.1958
Wittenberg	106	1013.4	bedeckt	SW	4	0.0	-0.1	4.3	1.5	-0.5	-3	0.6	3	1951	25.0	30.03.1968	-9.2	22.03.1958
Oschatz	152	1013.6	bedeckt	SSW	4	0.5	-0.1	6.1	2.2	-0.6	-2	3.2	1	1917	24.4	30.03.1968	-9.0	23.03.1976
Dresden/Flugh.	230	1014.0	stark bew.	S	9	0.9	-1.7	5.6	1.3	-0.3	-2	1.7	4	1951	24.6	29.03.1968	-8.2	22.03.1958
Doberlug-Kir.	99	1014.0	stark bew.	SSW	9	-0.6	-0.9	4.5	1.9	-0.8	-2	1.6	2	1951	25.4	30.03.1968	-8.3	22.03.1958
Cottbus	69	1014.1	stark bew.	SSW	4	0.3	-1.0	4.5	1.5	0.2	-1	1.4	2	1951	25.4	30.03.1968	-8.3	22.03.1958
Görlitz	238	1014.7	leicht bew.	SW	9	0.1	-1.4	5.2	1.4	0.0	-1	3.7	4	1951	22.5	30.03.1968	-11.9	22.03.1958
Aachen	205	1011.9	leicht bew.	E	5	1.7	-1.0	7.9	4.7	1.7	-0	6.3	1	1891	24.4	23.03.1945	-8.3	24.03.1899
Nürnberg	629	1013.2	wolkig	SW	8	0.2	-1.7	4.3	0.9	-0.6	-4	4.2	0.1	1947	20.5	30.03.1968	-11.8	23.03.1958
Köln-Bonn/Flugh.	99	1012.6	wolkig	ESE	9	0.6	-1.8	8.8	3.8	-1.6	-3	3.9	0.0	1958	25.3	29.03.1968	-9.6	23.03.1958
Bendorf	132	1013.4	leicht bew.	SSE	4	-0.4	-0.7	9.3	4.1	-0.5	-2	3.0	0.0	1951	25.3	29.03.1968	-7.5	23.03.1958
Bad Marienberg	555	1014.1	wolkig	SE	5	-1.6	-3.5	4.4	0.7	-1.8	-4	2.5	0.3	1963	21.5	30.03.1968	-8.7	22.03.1976
Gießen	195	1013.5	wolkig	ESE	4													