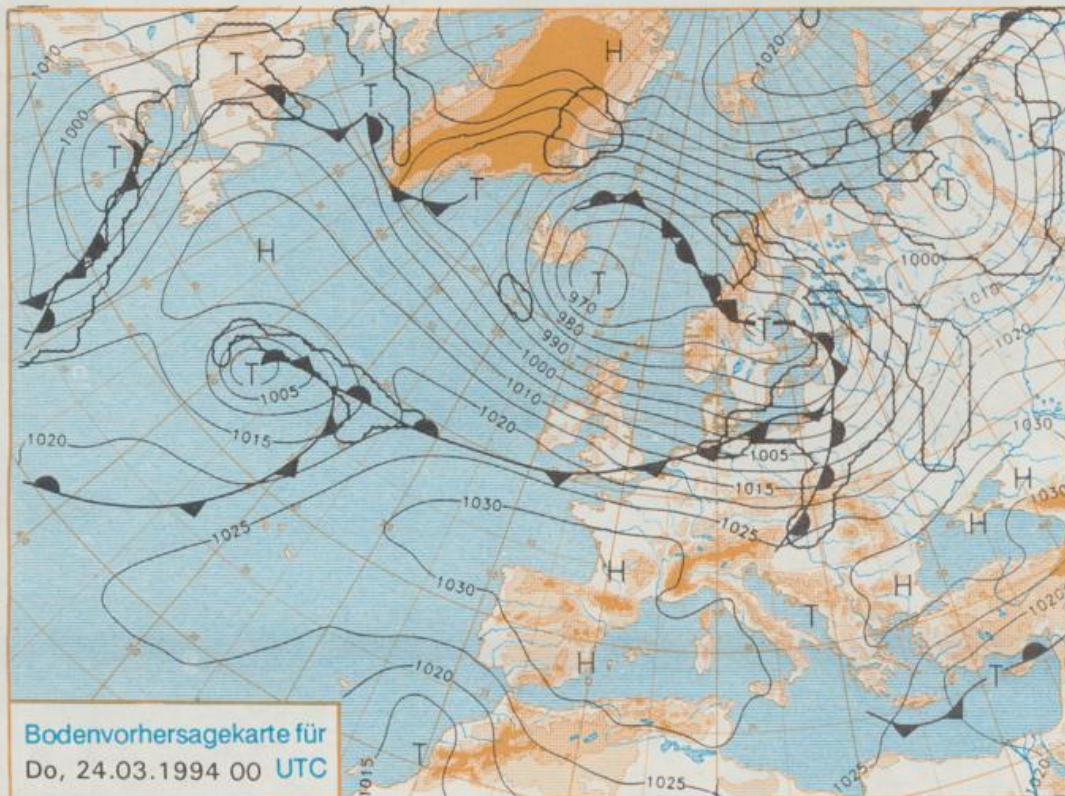


Erscheint täglich
Nur PostbezugDruck und Verlag: Deutscher Wetterdienst, Zentralamt
Frankfurter Straße 135, 63067 Offenbach am Main
Postanschrift: 83004 (Postfach), Telefon: (069) 80 62-2283
Telefax: (069) 4152871, Telefax: (069) 80 62-2484
Postgirokonto Frankfurt: BLZ 500 100 60, KINr. 490 31-606Schutzgebühr monatlich DM 26,-
einschließlich Versandkosten,
Einzelpreis DM 1,20
zuzüglich Versandkosten

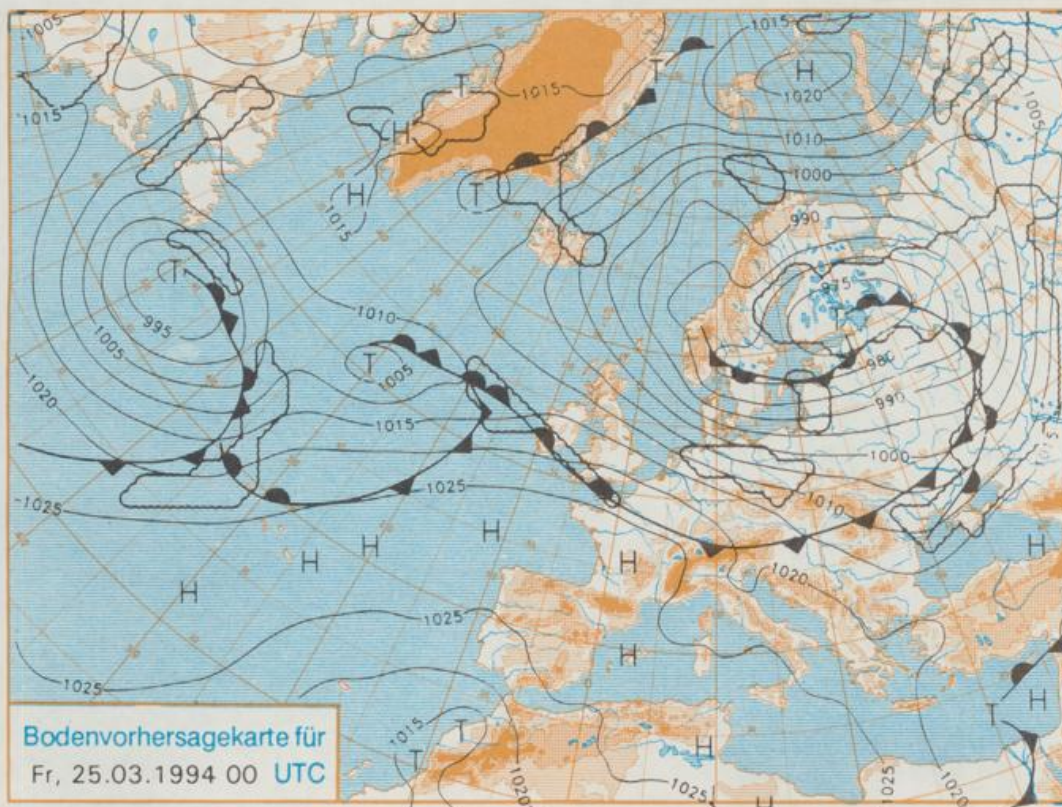
Jahrgang 1994

Dienstag, den 22. März

Nummer 81



Stereographische Projektion 1 : 60 000 000 60°N



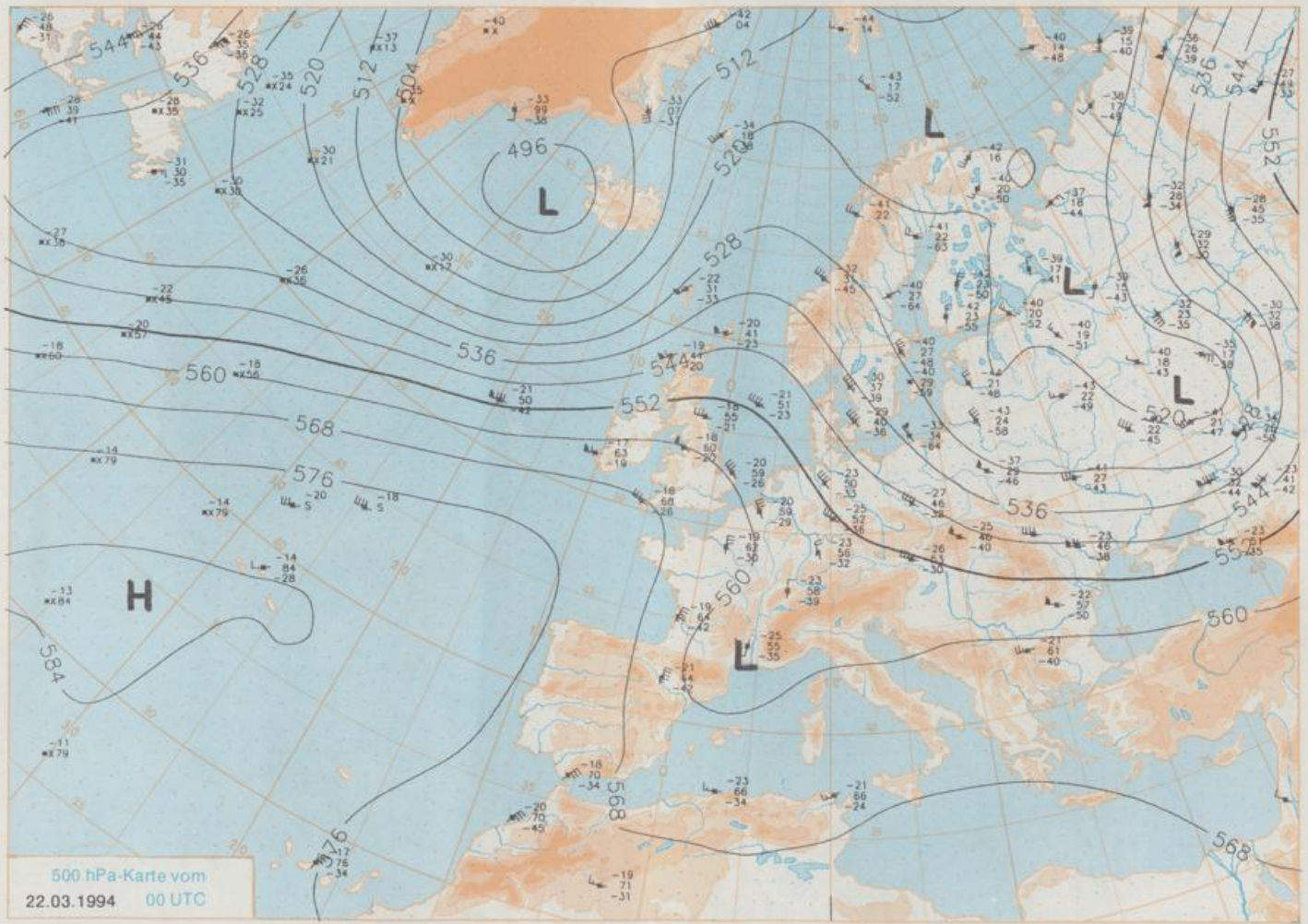
Deutschland-Vorhersage für Donnerstag, 24.03.1994

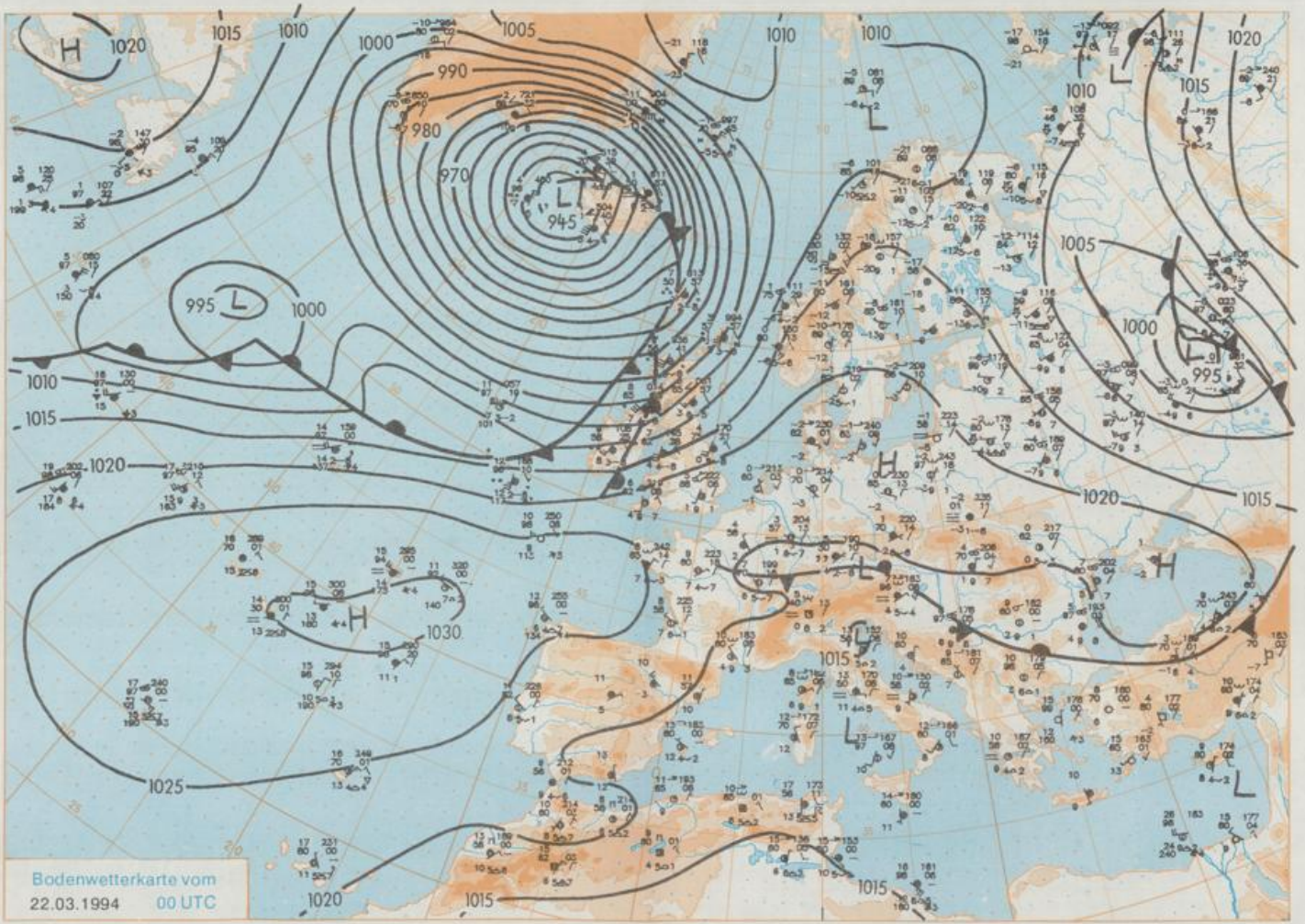
Ein Sturmtief über dem Nordatlantik verlagert seinen Schwerpunkt nach Skandinavien. An seiner Südflanke ziehen in einer kräftigen westlichen Strömung Randstörungen ostwärts und lenken vorübergehend Warmluft nach Deutschland, bevor im Laufe des Donnerstags wieder ein Schwall kälterer Luft vor allem in den Norden und die Mitte vordringt.

In Bayern und Baden-Württemberg wolkig mit sonnigen Abschnitten und Erwärmung von 6 Grad C in der Frühe auf 13 bis 18 Grad C tagsüber. Zeitweise auffrischender Südwestwind. Sonst rasch wechselnde, meist starke Bewölkung und einzelne Schauer. Frühtemperaturen 4 bis 7 Grad C. Höchstwerte 8 bis 13 Grad C. In Böen stürmischer Südwestwind.

Weitere Aussichten für Freitag, 25.03.1994

Regnerisch, auch im Süden
Temperaturrückgang.





Stereographische Projektion 1 : 30 000 000 60°N

Wettermeldungen von Dienstag, dem 22. März 1994 06 UTC

Station	Bar.-höhe (m)	Luftdr. red. NN (hPa)	Wetter	Wind	Temperaturen (Grad C)					Sonne Vort. Std.	RR 24h mm	Schnee höhe cm	Extremwerte der Lufttemperatur in der Dekade vom 21.03. bis 31.03.						
					km/h	Luft 2 m	Taufpunkt	Max	Mittel Vortag				Min	Nacht 5 cm	seit Tmax	Datum	Tmin	Datum	
																			2 m
Helgoland	8	1020.4	leicht bew.	S	31	3.2	-0.5	3.6	2.8	3.1	2	6.8	0.2	1953	12.0	28.03.1989	-3.1	23.03.1958	
List / Sylt	29	1020.2	leicht bew.	S	28	1.5	-1.1	4.9	2.0	0.7	-2	8.2		1937	15.5	28.03.1989	-5.6	22.03.1963	
Schleswig	48	1022.2	leicht bew.	SSE	9	-0.4	-1.6	3.9	0.8	-1.4	-4	1.5		1947	20.2	29.03.1968	-9.7	22.03.1978	
Kiel	31	1022.8	leicht bew.	S	5	-0.6	-1.3	3.4	0.4	-1.2	-5	4.2		1940	21.4	29.03.1968	-9.8	22.03.1978	
Arkona	42	1024.9	leicht bew.	SSE	15	-0.1	-3.2	4.0	0.4	-1.7	-6	8.6	0.0	Re	1951	18.4	25.03.1968	-6.1	21.03.1955
Norderney	16	1020.3	leicht bew.	S	17	1.0	-1.7	4.8	2.8	0.6	-1	7.4		1947	21.8	29.03.1968	-4.6	21.03.1980	
Bremerhaven	11	1021.3	leicht bew.	SE	9	-0.2	-2.1	5.6	2.8	-0.6	-2	3.5	0.4		1949	22.5	28.03.1989	-6.8	23.03.1958
Cuxhaven	12	1021.7	leicht bew.	S	13	-0.6	-1.9	6.0	3.0	-0.8	-4	5.8		1946	22.4	29.03.1968	-4.2	21.03.1955	
Hamburg/Flugh.	16	1022.3	leicht bew.	SSE	11	-0.6	-2.4	5.4	2.3	-1.5	-4	3.1		1891	23.0	28.03.1989	-10.7	21.03.1899	
Lübeck	15	1022.8	leicht bew.	SSE	15	-1.7	-2.5	5.7	1.2	-2.8	-5	2.8		1890	23.4	28.03.1989	-9.6	24.03.1899	
Boltenhagen	17	1022.5	leicht bew.	SSE	13	0.2	-2.0	3.5	2.3	-0.3	-3	6.1		1951	21.7	30.03.1968	-4.9	23.03.1963	
Schwerin	67	1023.1	leicht bew.	ESE	8	-0.6	-3.0	4.9	1.4	-0.8	-4	2.6		1947	22.0	29.03.1968	-6.3	22.03.1958	
Warnemünde	10	1023.9	leicht bew.	SE	11	-0.9	-2.5	5.1	1.7	-1.1	-3	5.3	1		1951	22.3	28.03.1989	-5.6	21.03.1980
Teterow	50	1023.9	wolkenlos	SSE	9	-2.4	-4.2	5.2	1.6	-2.5	-7	3.1		1947	22.4	30.03.1968	-9.4	22.03.1958	
Barth	7	1024.4	leicht bew.	SE	4	-2.1	-2.5	4.8	1.3	-2.7	-6	4.9	0.1						
Greifswald	6	1024.9	leicht bew.	SSE	11	-3.9	-4.8	5.2	-0.1	-4.6	-8	4.4	0.0		1951	23.4	30.03.1968	-8.9	21.03.1955
Ueckermünde	7	1025.8	leicht bew.	still		-3.7	-5.0	4.5	1.7	-4.7	-7	4.2			1951	24.4	30.03.1968	-7.1	23.03.1963
Emden	12	1020.4	leicht bew.	SSE	17	0.2	-1.8	7.2	2.7	-0.8	-3	5.1		1947	23.7	29.03.1968	-9.7	23.03.1958	
Bremen/Flugh.	5	1021.6	leicht bew.	SE	15	-0.4	-2.1	5.3	2.5	-1.8	-4	0.3	0.0		1890	23.5	29.03.1968	-10.5	24.03.1899
Soiltau	78	1022.5	bedeckt	SE	11	-1.0	-1.3	4.9	0.8	-3.2	-4	0.6	0.2		1948	23.6	28.03.1989	-8.9	23.03.1958
Boizenburg	46	1023.1	leicht bew.	SE	11	-1.8	-2.7	4.6	1.4	-1.8	-2	1.7		1951	23.3	30.03.1968	-8.2	21.03.1955	
Lüchow	18	1023.3	leicht bew.	S	4	-1.8	-1.9	4.7	1.9	-2.1	-4	1.7	0.2		1955	24.0	30.03.1968	-7.6	21.03.1955
Seehausen/Altm.	23	1024.0	leicht bew.	SE	9	-3.2	-3.9	4.9	1.2	-3.8	-6	0.0							
Marnitz	87	1023.5	leicht bew.	still		-4.0	-4.3	4.1	0.5	-4.4	-8	X							
Neuruppin	39	1024.7	leicht bew.	E	9	-1.2	-2.6	5.6	1.5	-1.4	-3	1.0	0.3						
Neubrandenburg	80	1024.8	leicht bew.	SE	13	-1.1	-3.6	5.2	1.2	-1.8	-4	2.2							
Angermünde	55	1025.4	leicht bew.	still		-2.7	-3.0	5.6	1.4	-3.5	-6	4.4			1951	25.2	30.03.1968	-7.2	21.03.1980
Lingen	26	1020.2	leicht bew.	SSE	8	-0.8	-2.0	7.1	3.6	-1.2	-3	3.2			1951	24.7	29.03.1968	-8.0	23.03.1958
Münst.-Osn./Flugh.	52	1021.2	leicht bew.	SSE	4	-2.0	-2.6	7.4	3.3	-2.4	-5	3.8							
Osnabrück	97	1021.4	leicht bew.	ESE	11	-1.1	-1.3	7.1	2.8	-1.8	-4	1.5	0.0		1952	24.4	29.03.1968	-8.5	23.03.1958
Bad Salzuflen	139	1022.0	leicht bew.	SSE	8	0.3	-1.3	6.4	2.6	-1.5	-4	2.0	0.0		1935	24.3	28.03.1989	-7.9	23.03.1958
Hannover/Flugh.	59	1022.2	leicht bew.	ESE	11	-1.0	-2.1	5.3	1.4	-3.4	-5	3.2	1		1936	24.4	28.03.1989	-9.6	23.03.1958
Braunschweig	88	1023.1	leicht bew.	SSE	9	0.2	-0.3	3.7	1.4	-1.7	-6	0.5	0.3		1891	23.3	28.03.1989	-9.2	21.03.1899
Gardelegen	48	1023.3	stark bew.	SE	5	-1.2	-1.6	4.3	0.8	-3.0	-5	0.2	3						
Magdeburg	84	1023.6	bedeckt	ESE	9	0.4	-0.3	3.8	1.1	-0.7	-4	0.5		1947	25.1	30.03.1968	-7.0	22.03.1958	
Potsdam	99	1024.7	leicht bew.	E	15	-1.8	-2.3	3.2	1.0	-2.1	-4	2		1893	25.7	30.03.1968	-10.4	24.03.1899	
Berlin-Temp.	49	1024.7	leicht bew.	E	8	-1.0	-2.1	3.7	1.7	-1.4	-5	0.5	0.7		1876	24.8	30.03.1968	-14.4	23.03.1883
Lindenberg	112	1024.6	leicht bew.	E	15	-1.1	-2.6	3.0	1.3	-1.2	-2	2		1947	24.3	29.03.1968	-8.9	22.03.1958	
Manschnow	16	1024.9	leicht bew.	still		-1.5	-2.7	5.7	2.4	-1.5	-5	1.8							
Düsseldorf/Flugh.	41	1021.9	leicht bew.	S	8	-0.2	-1.5	9.9	3.7	-2.6	-5	4.9		1970	23.8	28.03.1989	-6.4	23.03.1976	
Bocholt	24	1021.3	leicht bew.	S	4	-1.6	-2.3	8.5	3.2	-1.6	-4	3.7		1947	24.1	29.03.1968	-6.0	23.03.1958	
Essen	161	1021.8	leicht bew.	SSW	8	1.2	-0.8	8.0	4.4	-0.1	-3	3.7		1935	23.2	29.03.1968	-6.6	23.03.1958	
Luedenscheid	392	1022.3	wolkig	W	2	-1.4	-2.9	6.7	1.4	-2.0	-4	6.4							
Kahler Asten	859	-	leicht bew.	SSW	11	-2.4	-3.0	2.9	0.5	-2.4	-7	5.6	21		1955	18.5	28.03.1989	-12.7	23.03.1958
Bad Lippspringe	158	1021.5	leicht bew.	SE	15	0.9	-1.9	5.8	2.7	0.7	-2	0.4		1951	24.1	29.03.1968	-9.7	23.03.1958	
Kassel	233	1022.3	wolkig	W	4	-0.6	-1.9	7.5	3.2	-0.6	-4	0.8		1951	24.8	30.03.1968	-11.8	23.03.1958	
Göttingen	171	1022.8	leicht bew.	ESE	9	0.0	-1.8	5.9	2.7	-0.2	-2	0.2		1947	24.2	30.03.1968	-13.0	23.03.1958	
Leinefelde	356	1023.0	stark bew.	E	11	-0.6	-1.7	5.2	1.6	-0.9	-2	0.2		1957	22.7	29.03.1968	-16.7	23.03.1958	
Braunlage	610	1023.9	bedeckt	still		-3.0	-6.2	1.6	-1.1	-5.0	-10	0.5	0.0	30	1936	19.8	28.03.1989	-11.5	22.03.1958
Brocken	1153	-	leicht bew.	SSW	13	-5.2	-8.9	1.5	-3.5	-5.3	-11	0.4	0.5	195	1951	16.3	24.03.1977	-13.9	21.03.1980
Artern	166	1024.1	stark bew.	SE	5	0.7	-1.5	6.6	2.3	-0.4	-3	0.1		1954	24.8	30.03.1968	-11.5	22.03.1958	
Leipzig/Flugh.	141	1023.9	bedeckt	E	8	1.8	0.2	5.5	2.4	1.3	1			1951	24.5	30.03.1968	-8.6	22.03.1958	
Wittenberg	106	1024.2	Nebel	E	8	-0.5	-0.5	3.2	1.6	-0.5	-2	2		1951	25.0	30.03.1968	-9.2	22.03.1958	
Oschatz	152	1023.5	stark bew.	ESE	4	0.9	0.9	6.6	3.1	0.9	1	0.1							
Dresden/Flugh.	230	1023.5	stark bew.	ESE	5	0.4	-0.3	6.0	2.5	0.0	-1			1917	24.4	30.03.1968	-9.0	23.03.1976	
Doberlug-Kr.	99	1024.1	leicht bew.	E	9	-0.8	-0.8	4.7	2.0	-0.8	-2	0.2		1951	24.6	29.03.1968	-8.2	22.03.1958	
Cottbus	69	1024.8	leicht bew.	E	8	-1.1	-2.1	5.0	2.2	-1.2	-3	0.1	5		1951	25.4	30.03.1968	-8.3	22.03.1958
Görlitz	238	1024.6	leicht bew.	E	9	0.1	-1.0	4.6	1.9	-0.2	-2	0.6		1951	22.5	30.03.1968	-11.9	22.03.1958	
Aachen	205	1021.6	leicht bew.	SSW	5	0.8	-0.4	9.4	4.2	0.6	-2	3.9		1891	24.4	23.03.1945	-8.3	24.03.1899	
Nürnberg	629	1021.9	leicht bew.	NW	4	1.0	-2.0	6.5	1.8	-0.6	-4	1.1		1947	20.5	30.03.1968	-11.8	23.03.1958	
Köln-Bonn/Flugh.	99	1022.2	leicht bew.	SE	9	-2.0	-3.6	10.9	4.8	-2.7	-4	6.2		1958	25.3	29.03.1968	-9.6	23.03.1958	
Bendorf	132	1022.7	wolkig	E	4	-0.7	-0.7	10.8	4.6	-1.0	-3	2.2		1951	25.3	29.03.1968	-7.5	23.03.1958	
Bad Marienberg	555	1022.8	leicht bew.	still		-1.7	-2.7	7.8	2.4	-1.8	-5	5.0		Re	1963	21.5	30.03.1968	-8.7	22.03.1976
Gießen	195	1022.8	leicht bew.	still		-1.6	-2.4	10.1	4.6	-1.6	-3	5.2		1939	24.4	28.03.1989	-10.4	23.03.1958	
Bad Hersfeld	225	1023.1	leicht bew.	still		-1.5	-2.3	9.5	3.6	-1.5	-3	5.4		1949	24.4	30.03.1968	-13.0	23.03.1958	
Wasserkuppe	925	-	leicht bew.	still		-1.7	-4.6	5.6	-0.4	-2.6	-8	4.3		8					