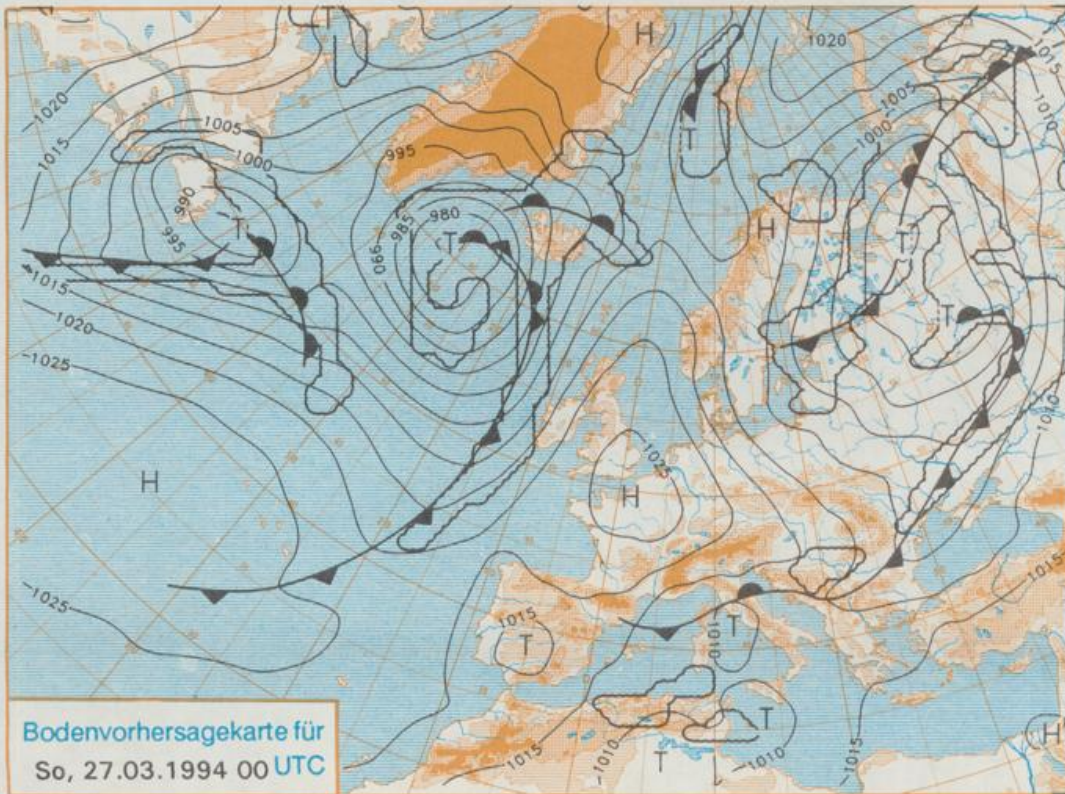


Erscheint täglich
Nur PostbezugDruck und Verlag: Deutscher Wetterdienst, Zentralamt
Frankfurter Straße 135, 63067 Offenbach am Main
Postanschrift: 63004 (Postfach), Telefon: (069) 80 62-2283
Telex: (069) 4152871, Telefax: (069) 80 62-2484
Postgirokonto Frankfurt: BLZ 500 100 60, KfNr. 490 31-606Schutzgebühr monatlich DM 26,-
einschließlich Versandkosten,
Einzelpreis DM 1,20
zuzüglich Versandkosten

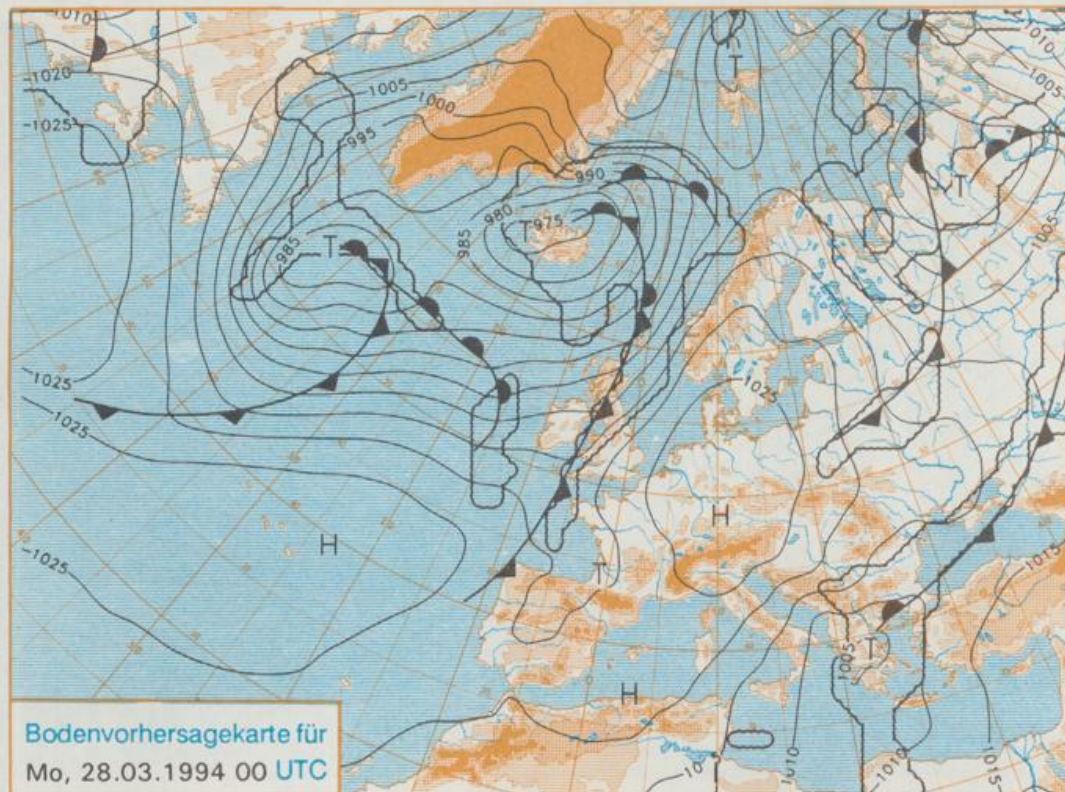
Jahrgang 1994

Freitag, den 25. März

Nummer 84



Stereographische Projektion 1 : 60 000 000 60°N



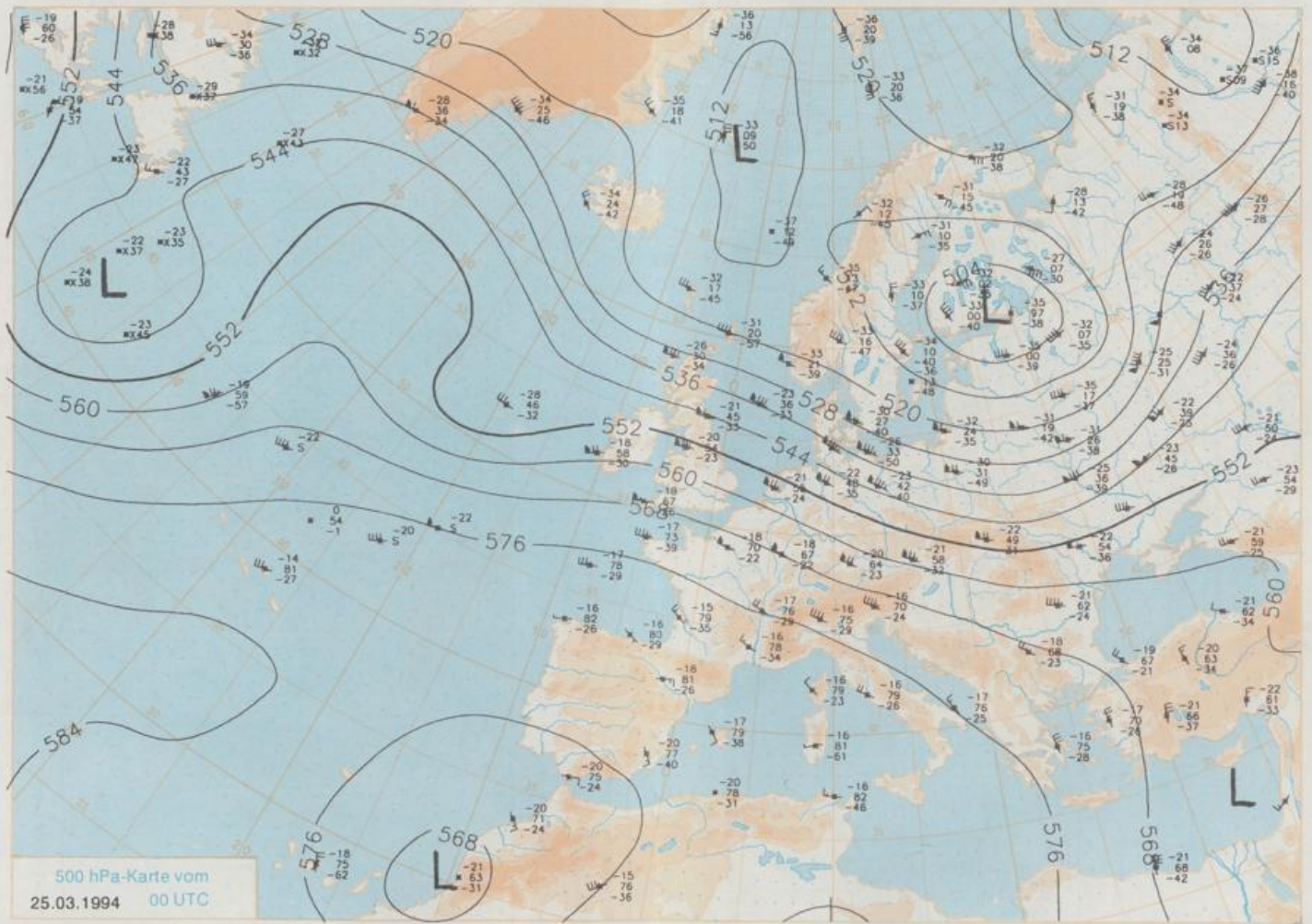
Deutschland-Vorhersage für Sonntag, 27.03.1994

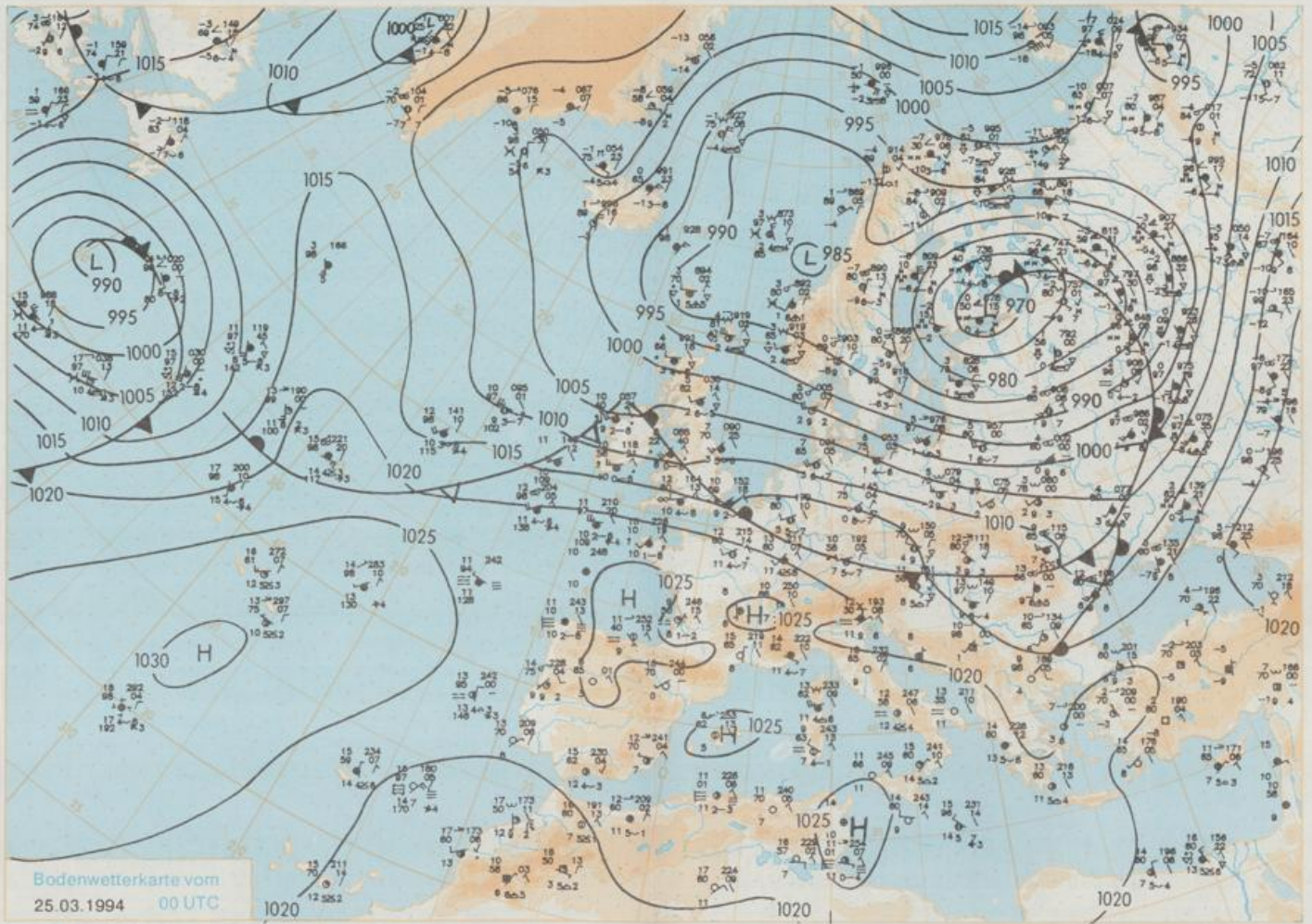
Die am Freitag über Irland angelangte Randstörung eines finnischen Sturmtiefs zieht bis Samstag unter Vertiefung nach Westrußland. Auf ihrer Rückseite fließt von Nordwesten ein Schwall Meereskaltluft nach Deutschland, die im Einflußbereich eines sich von den Britischen Inseln unter Verstärkung bis Montag nach Deutschland verlagernden Hochs zur Ruhe kommt.

Wolkig mit Aufheuerungen und trocken. Tiefstwerte plus 3 bis minus 1 Grad C. Tageshöchsttemperaturen zwischen 6 Grad im Nordosten und 12 Grad C im Südwesten. Im Tagesverlauf abflauer Nordwestwind.

Weitere Aussichten für Montag, 28.03.1994

Überwiegend sonnig und leichter Temperaturanstieg.





Bodenwetterkarte vom
25.03.1994 00 UTC

Stereographische Projektion 1 : 30 000 000 60°N

Wettermeldungen von Freitag, dem 25. März 1994 06 UTC

Deutschland

Station	Bar.-höhe (m)	Luftdr. red.NN (hPa)	Wetter	Wind km/h	Temperaturen (Grad C)					Sonne Vort. Std.	RR 24h mm	Schnee höhe cm	Extremwerte der Lufttemperatur in der Dekade vom 21.03. bis 31.03.					
					Luft 2 m	Tau-punkt	Max Vortag	Mittel 2 m	Nacht 2 m 5 cm				Tmax Datum	Tmin Datum	Datum			
Helgoland	8	1004.1	stark bew.	WSW 28	5.7	2.8	6.5	5.8	5.5	4	9.8		1953	12.0	28.03.1989	-3.1	23.03.1958	
List / Sylt	29	1001.9	stark bew.	W 33	4.8	3.0	6.7	5.5	4.7	3	8.5		1937	15.5	28.03.1989	-5.6	22.03.1963	
Schleswig	48	1003.5	stark bew.	W 22	5.2	3.6	7.2	5.4	4.4	4	1.8	0.0	1947	20.2	29.03.1968	-9.7	22.03.1978	
Kiel	31	1003.7	stark bew.	W 18	5.4	2.5	7.0	5.4	4.8	4	1.7		1940	21.4	29.03.1968	-9.8	22.03.1978	
Arkona	42	1001.5	wolkig	W 61	3.8	1.8	5.9	4.6	3.2	2	5.7	0.0	1951	18.4	25.03.1968	-6.1	21.03.1955	
Norderney	16	1004.6	stark bew.	SW 22	6.5	3.8	7.5	6.6	6.3	5	10.9		1947	21.8	29.03.1968	-4.6	21.03.1980	
Bremerhaven	11	1006.3	stark bew.	SW 26	6.6	3.1	8.5	6.9	6.1	5	7.0		1949	22.5	28.03.1989	-6.8	23.03.1958	
Cuxhaven	12	1005.1	stark bew.	WSW 26	6.4	2.6	7.9	6.6	6.0	4	9.1		1946	22.4	29.03.1968	-4.2	21.03.1955	
Hamburg/Flugh.	16	1005.0	stark bew.	WSW 18	6.3	1.5	8.6	6.7	5.6	4	6.7	0.0	1891	23.0	28.03.1989	-10.7	21.03.1899	
Lübeck	15	1005.4	stark bew.	WSW 17	6.1	2.8	9.3	6.2	5.2	4	4.9		1890	23.4	28.03.1989	-9.6	24.03.1899	
Boltenhagen	17	1003.6	stark bew.	WSW 26	6.0	2.9	7.7	6.2	5.3	5	2.7		1951	21.7	30.03.1968	-4.9	23.03.1963	
Schwerin	67	1005.1	stark bew.	WSW 24	5.9	2.2	8.6	6.6	5.0	4	4.1	0.0	1947	22.0	29.03.1968	-6.3	22.03.1958	
Warnemünde	10	1003.9	stark bew.	WSW 21	5.7	2.9	7.7	5.9	5.2	5	3.2		1951	22.3	28.03.1989	-5.6	21.03.1980	
Teterow	50	1004.3	wolkig	WSW 26	5.1	3.1	9.3	6.9	5.0	3	7.1	0.3	1947	22.4	30.03.1968	-9.4	22.03.1958	
Barth	7	1003.3	leicht bew.	W 30	5.4	2.3	7.3	5.9	4.9	4	4.5							
Greifswald	6	1003.2	stark bew.	WSW 24	5.4	2.9	8.8	6.9	5.3	4	6.0	0.0	1951	23.4	30.03.1968	-8.9	21.03.1955	
Ueckermünde	7	1004.5	stark bew.	SW 31	5.8	2.8	9.5	7.3	4.8	4	3.4		1951	24.4	30.03.1968	-7.1	23.03.1963	
Emden	12	1005.4	stark bew.	SSW 26	6.6	4.1	9.3	7.5	6.3	6	8.9		1947	23.7	29.03.1968	-9.7	23.03.1958	
Bremer/Flugh.	5	1006.7	stark bew.	SW 18	6.9	3.5	10.3	7.5	5.9	5	6.5	0.0	1890	23.5	29.03.1968	-10.5	24.03.1899	
Sothau	78	1007.1	stark bew.	WSW 18	6.1	2.9	10.3	7.1	5.5	4	5.5	0.0	1948	23.8	28.03.1989	-8.9	23.03.1958	
Boizenburg	46	1006.3	stark bew.	WSW 17	6.1	2.0	9.4	6.6	5.1	5	2.8	0.0	1951	23.3	30.03.1968	-8.2	21.03.1955	
Lüchow	18	1007.1	bedeckt	SW 15	6.5	3.3	10.6	7.3	5.7	4	6.6		1955	24.0	30.03.1968	-7.6	21.03.1955	
Seehausen/Altm.	23	1007.5	bedeckt	WSW 18	6.6	2.0	11.2	7.5	5.3	4	7.9	0.0						
Marnitz	87	1005.7	stark bew.	SW 18	6.0	2.9	10.4	7.0	4.8	4	X							
Neuruppin	39	1007.4	stark bew.	WSW 18	6.6	2.0	11.4	7.7	4.7	3	6.2							
Neubrandenburg	80	1004.8	stark bew.	WSW 37	5.5	2.5	9.7	7.1	4.5	3	5.9	0.3						
Angermünde	55	1006.1	stark bew.	WSW 31	6.7	1.9	11.4	8.0	4.7	3	6.9	0.1	1951	25.2	30.03.1968	-7.2	21.03.1980	
Lingen	26	1006.7	Regen	SSW 11	7.8	5.6	11.1	8.6	7.7	6	6.2	0.0	1951	24.7	29.03.1968	-8.0	23.03.1958	
Münst.-Osn./Flugh.	52	1008.5	Regen	SW 13	8.0	6.2	10.8	8.3	7.8	6	6.5	0.0						
Osnabrück	97	1008.5	bedeckt	WSW 17	7.8	6.3	10.2	7.9	7.4	6	3.5	0.0	1952	24.4	29.03.1968	-8.5	23.03.1958	
Bad Salzuflen	139	1008.8	bedeckt	SW 15	7.7	5.4	10.8	7.6	6.9	5	3.1	0.2	1935	24.3	28.03.1989	-7.9	23.03.1958	
Hannover/Flugh.	59	1007.6	bedeckt	WSW 15	7.8	4.4	10.8	7.7	6.1	4	7.8	0.0	1936	24.4	28.03.1989	-9.6	23.03.1958	
Braunschweig	88	1008.7	stark bew.	W 17	7.6	4.2	11.1	7.7	6.3	5	7.6	0.3	1891	23.3	28.03.1989	-9.2	21.03.1899	
Gardelegen	48	1008.0	stark bew.	WSW 17	7.1	2.7	11.1	7.2	5.4	4	8.2	0.2						
Magdeburg	84	1009.2	bedeckt	SSW 9	6.7	2.6	13.1	8.3	5.9	5	7.0	0.3	1947	25.1	30.03.1968	-7.0	22.03.1958	
Potsdam	99	1008.5	stark bew.	WSW 26	6.6	1.7	12.4	8.1	4.8	2	5.7	0.9	1893	25.7	30.03.1968	-10.4	24.03.1899	
Berlin-Temp.	49	1008.2	stark bew.	WSW 22	7.4	0.8	12.9	8.5	5.7	4	7.6	0.0	1876	24.8	30.03.1968	-14.4	23.03.1883	
Lindenberg	112	1008.3	stark bew.	WSW 33	6.8	1.6	12.4	9.1	4.4	4	5.9	2	1947	24.3	29.03.1968	-8.9	22.03.1958	
Manschnow	16	1007.5	stark bew.	WSW 30	6.2	1.6	13.1	9.7	4.5	3	6.9	0.9						
Düsseldorf/Flugh.	41	1009.4	Regen	SW 24	9.6	8.7	12.0	8.8	7.6	6	2.2	8	1970	23.8	28.03.1989	-6.4	23.03.1976	
Böckholt	24	1008.3	Regen	SW 15	8.4	7.8	11.3	9.0	7.8	6	4.4	1	1947	24.1	29.03.1968	-6.0	23.03.1958	
Essen	161	1009.9	Regen	WSW 22	8.9	8.3	11.4	8.8	7.9	7	3.9	3	1935	23.2	29.03.1968	-6.6	23.03.1958	
Luedenscheid	392	1010.2	Regen	SW 18	6.4	5.3	9.7	7.2	5.5	5	0.6	6						
Kahler Asten	859	-	in Wolken	WSW 30	2.6	2.6	7.0	3.2	0.8	-0	0.8	9	4	1955	18.5	28.03.1989	-12.7	23.03.1958
Bad Lippspringe	158	1009.4	Regen	WSW 17	7.6	4.5	10.5	7.5	6.8	4	1.1	0.6	1951	24.1	29.03.1968	-9.7	23.03.1958	
Kassel	233	1011.6	stark bew.	SSW 9	6.4	5.2	13.0	9.3	6.1	4	3.5	2	1951	24.8	30.03.1968	-11.8	23.03.1958	
Göttingen	171	1010.4	stark bew.	SSW 13	7.2	3.7	12.2	9.0	6.4	5	1.1	0.7	1947	24.2	30.03.1968	-13.0	23.03.1958	
Leinefelde	356	1010.1	bedeckt	WSW 28	6.5	3.1	12.0	7.5	5.3	4	0.6	4	1957	22.7	29.03.1968	-16.7	23.03.1958	
Braunlage	610	1009.5	Regen	WSW 22	6.3	1.3	8.1	4.5	2.3	1	0.9	3	Re	1936	19.8	28.03.1989	-11.5	22.03.1958
Brocken	1153	-	Schn.Gries.	WSW 67	-0.2	-0.2	4.3	-0.7	-2.2	-3	0.8	6	130	1951	16.3	24.03.1977	-13.9	21.03.1980
Artern	166	1010.6	bedeckt	WSW 17	6.1	2.7	13.0	9.6	5.6	5	6.1	4	1954	24.8	30.03.1968	-11.5	22.03.1958	
Leipzig/Flugh.	141	1010.8	stark bew.	SW 22	7.1	2.1	13.9	9.3	6.7	5	1.5	1	1951	24.5	30.03.1968	-8.6	22.03.1958	
Wittenberg	106	1009.6	stark bew.	WSW 18	6.9	0.9	12.7	9.1	5.6	4	4.7	0.4	1951	25.0	30.03.1968	-9.2	22.03.1958	
Oschatz	152	1010.8	stark bew.	SW 17	6.5	2.7	14.4	9.4	6.5	5	1.3	5						
Dresden/Flugh.	230	1011.4	stark bew.	WSW 22	6.6	0.5	13.8	8.6	5.9	4	1.0	7	1917	24.4	30.03.1968	-9.0	23.03.1976	
Doberlug-Kr.	99	1010.4	stark bew.	WSW 22	7.2	1.6	14.6	9.5	6.0	4	2.3	1	1951	24.6	29.03.1968	-8.2	22.03.1958	
Cottbus	69	1010.0	stark bew.	WSW 21	7.1	0.9	14.8	10.0	5.5	4	2.8	4	1951	25.4	30.03.1968	-8.3	22.03.1958	
Görlitz	238	1011.6	wolkig	WSW 18	6.1	0.0	14.6	9.2	5.0	4	1.4	7	1951	22.5	30.03.1968	-11.9	22.03.1958	
Aachen	205	1010.5	stark bew.	SW 24	10.3	10.2	11.3	9.5	8.1	6	0.4	6	1891	24.4	23.03.1945	-8.3	24.03.1899	
Nürburg	629	1011.9	Regen	SW 26	8.1	7.9	9.2	7.3	5.8	6	0.7	5	1947	20.5	30.03.1968	-11.8	23.03.1958	
Köln-Bonn/Flugh.	99	1010.8	Regen	SSE 11	8.2	7.6	12.5	9.9	7.8	6	0.1	7	1958	25.3	29.03.1968	-9.6	23.03.1958	
Bendorf	132	1012.1	stark bew.	E 4	9.1	9.1	13.7	10.5	7.2	4	1.2	7	1951	25.3	29.03.1968	-7.5	23.03.1958	
Bad Marienberg	555	1012.6	Regen	SW 13	5.3	5.1	10.1	5.7	4.2	3		14	1963	21.5	30.03.1968	-8.7	22.03.1976	
Giessen	195	1013.2	Regen	S 5	7.4	6.4	13.2	10.4	7.0	4	4.7	7	1939	24.4	28.03.1989	-10.4	23.03.1958	
ad Hersfeld	225	1011.9	Regen	WSW 15	8.0	4.5	12.7	9.8	7.4	5	2.4	3	1949	24.4	30.03.1968	-13.0	23.03.1958	
Wasserkuppe	925	-	Regen	WSW 30	2.6	2.6	6.8	3.6	1.2	1		18	Re	1936	19.3	28.03.1989	-13.6	23.03.1958
Meiningen	453	1012.5	stark bew.	WSW 18	7.1	3.0	11.7	8										