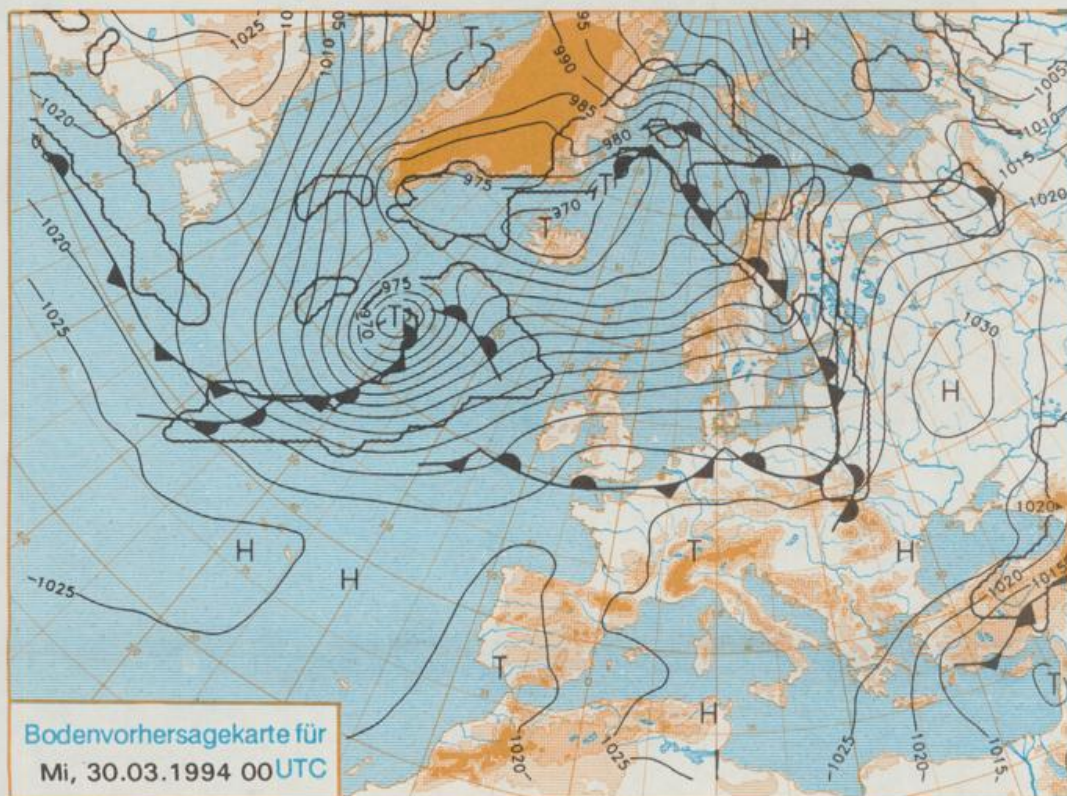


Erscheint täglich
Nur PostbezugDruck und Verlag: Deutscher Wetterdienst, Zentralamt
Frankfurter Straße 135, 63067 Offenbach am Main
Postanschrift: 63004 (Postfach), Telefon: (069) 80 62-2283
Telex: (069) 4152871, Telefax: (069) 80 62-2484
Postgirokonto Frankfurt: BLZ 500 100 60, KINr. 490 31-606Schutzgebühr monatlich DM 26,-
einschließlich Versandkosten,
Einzelpreis DM 1,20
zuzüglich Versandkosten

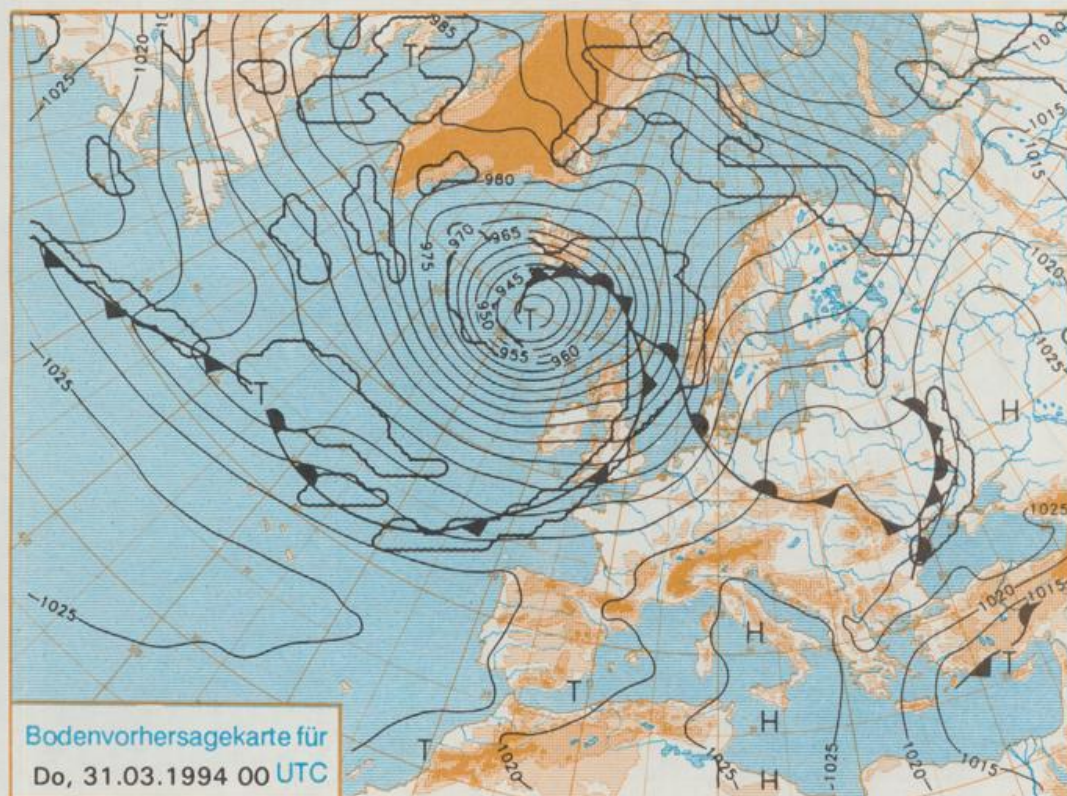
Jahrgang 1994

Montag, den 28. März

Nummer 87



Stereographische Projektion 1 : 60 000 000 60°N



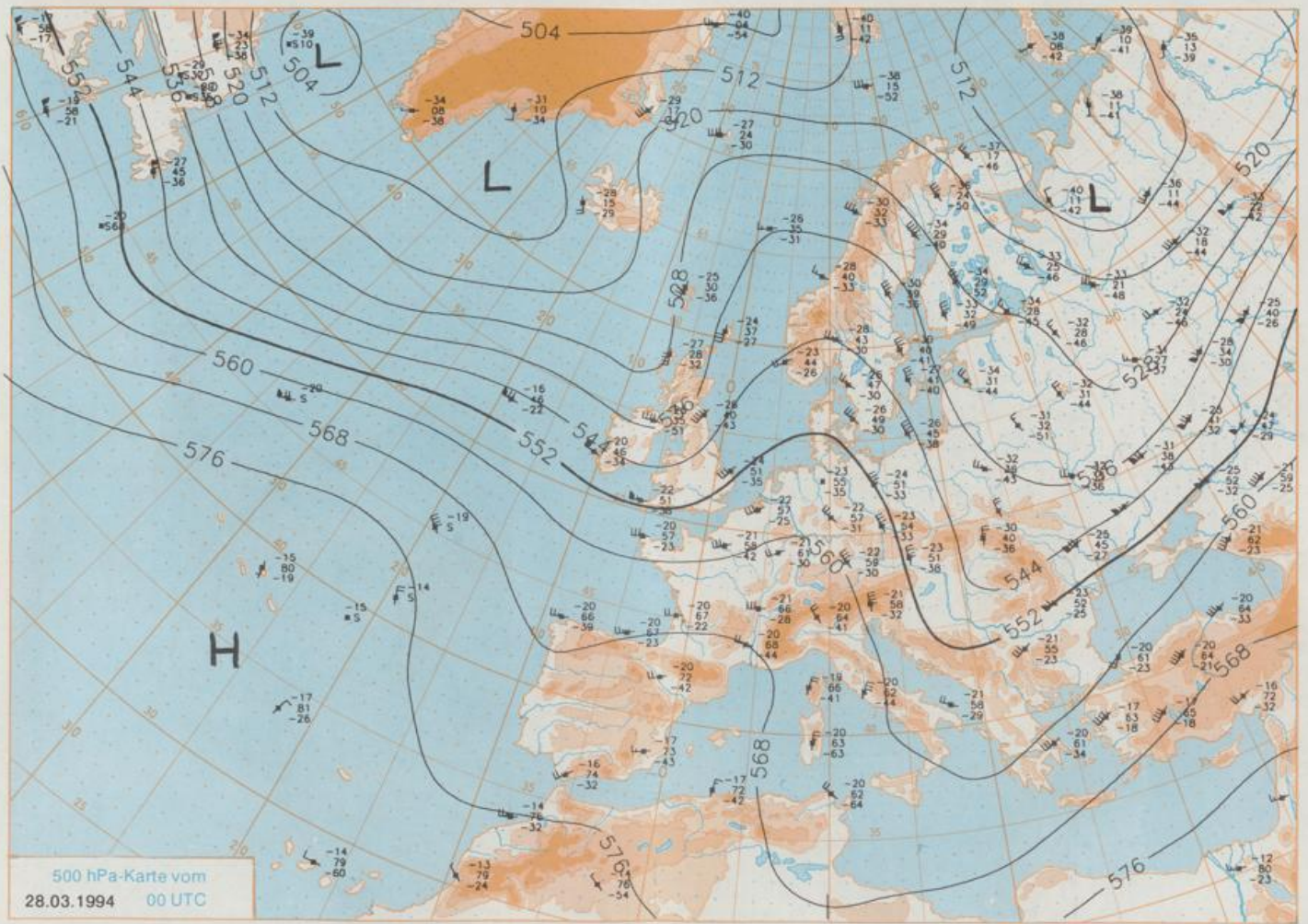
Deutschland-Vorhersage für Mittwoch, 30.03.1994

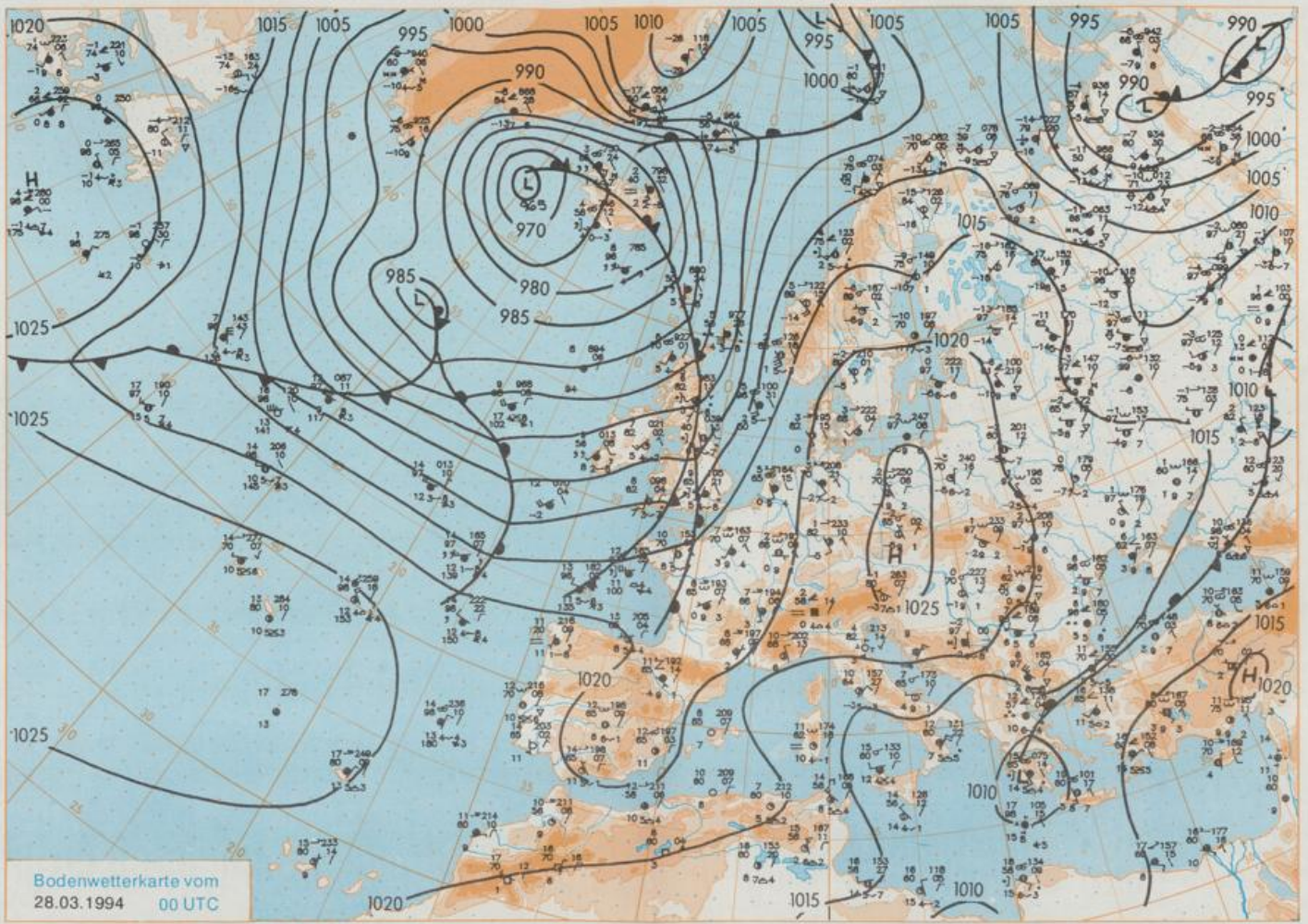
Die am Montag 00 UTC über Westeuropa angelangten Ausläufer eines Islandtiefs überqueren Deutschland in abgeschwächter Form und lösen sich auf. Ein weiteres atlantisches Frontensystem folgt ebenfalls unter Abschwächung nach und führt sehr milde Meeresluft heran. Sie kommt am Mittwoch vor allem über Süddeutschland unter Zwischenhocheinfluß. Eine sich vom Atlantik her nähernde Kaltfront greift im Laufe des Donnerstags von Nordwesten her auf Deutschland über und wird für das Wochenende die Zufuhr kühlerer Meeresluft einleiten.

In der Nordhälfte Deutschlands wolkig mit Aufheiterungen und weitgehend niederschlagsfrei. Im Süden überwiegend sonnig und trocken. Tiefsttemperaturen in der Nacht zu Mittwoch 5 bis 10 Grad C, Tageshöchsttemperaturen 14 bis 18, am Oberrhein bis 20 Grad C. Schwacher bis mäßiger, im Norden frischer Wind aus Südwest bis Süd.

Weitere Aussichten für Donnerstag, 31.03.1994

Im Tagesverlauf von Westen her Eintrübung und nachfolgend zeitweise Regen. Noch mild.





Wettermeldungen von Montag, dem 28. März 1994 06 UTC

Station	Bar.-höhe (m)	Luftdr. red. NN (hPa)	Wetter	Wind	Deutschland					Sonne Vorl. Std	RR 24h mm	Schnee höhe cm	Extremwerte der Lufttemperatur in der Dekade vom 21.03. bis 21.03.						
					Luft 2 m	Temperaturen (Grad C)		Nacht 2 m 5 cm	Tmax				Tmin	Datum					
						Tau	Max								Mittel	Min			
Helgoland	8	1014.3	leicht bew.	SSE	46	4.4	-0.2	6.4	5.0	4.3	-3	10.9		1953	12.0	28.03.1989	-3.1	23.03.1958	
List / Sylt	29	1015.0	leicht bew.	SSE	35	3.3	0.6	6.0	3.8	2.7	-1	8.5		1937	15.5	28.03.1989	-5.8	22.03.1963	
Schleswig	48	1017.5	leicht bew.	SSE	15	2.7	-1.5	7.4	2.7	1.1	-2	8.2		1947	20.2	29.03.1968	-9.7	22.03.1978	
Kiel	31	1018.2	leicht bew.	SSE	11	2.7	-2.3	7.6	3.1	0.6	-0	10.0		1940	21.4	29.03.1968	-9.8	22.03.1978	
Arkona	42	1022.2	wolkig	S	21	2.2	0.4	5.7	2.4	0.4	-2	11.7		1951	18.4	25.03.1968	-6.1	21.03.1955	
Norderney	16	1014.2	wolkig	S	22	2.9	-1.4	7.4	5.0	2.9	2	7.5		1947	21.8	29.03.1968	-4.6	21.03.1960	
Bremerhaven	11	1016.2	wolkig	SSE	18	2.9	-1.5	6.3	4.6	2.4	1	7.0		1949	22.5	28.03.1989	-6.8	23.03.1958	
Cuxhaven	12	1016.2	leicht bew.	SSE	21	2.6	-1.6	6.3	3.8	2.4	0	9.6		1946	22.4	29.03.1968	-4.2	21.03.1955	
Hamburg/Flugh.	16	1018.4	wolkig	SSE	17	2.8	-2.2	7.8	4.0	2.0	-2	5.3		1891	23.0	28.03.1989	-10.7	21.03.1899	
Lübeck	15	1019.2	leicht bew.	SSE	17	2.2	-1.6	9.1	2.0	-1.9	-5	9.6		1890	23.4	28.03.1989	-9.6	24.03.1899	
Boitenhagen	17	1018.8	wolkig	SSE	21	2.3	-1.8	7.3	3.7	1.1	-2	10.6		1951	21.7	30.03.1968	-4.9	23.03.1963	
Schwerin	67	1020.0	leicht bew.	SE	9	1.9	-2.5	8.2	3.8	1.1	-3	9.9		1947	22.0	29.03.1968	-6.3	22.03.1958	
Warnemünde	10	1021.1	leicht bew.	SSE	15	2.0	-1.1	5.6	3.6	1.6	-1	9.9		1951	22.3	28.03.1989	-5.6	21.03.1980	
Teterow	50	1021.4	leicht bew.	S	15	-0.1	-1.5	8.2	3.6	-0.6	-4	7.7		1947	22.4	30.03.1968	-9.4	22.03.1958	
Barth	7	1021.5	leicht bew.	SE	8	0.6	0.0	6.9	3.0	0.1	-2	11.0							
Greifswald	6	1022.2	wolkig	SSE	9	2.0	-0.5	8.8	3.0	0.1	-4	10.5		1951	23.4	30.03.1968	-8.9	21.03.1955	
Ueckermünde	7	1023.5	leicht bew.	SSE	13	0.4	-0.8	9.2	3.3	-0.5	-4	9.4		1951	24.4	30.03.1968	-7.1	23.03.1963	
Emden	12	1014.5	leicht bew.	SE	21	2.4	-0.9	8.3	4.4	2.3	1	2.8		1947	23.7	29.03.1968	-9.7	23.03.1958	
Bremen/Flugh.	5	1016.8	wolkig	SE	18	2.1	-1.9	8.1	3.9	2.0	-2	3.4		1890	23.5	29.03.1968	-10.5	24.03.1899	
Sollau	78	1018.6	leicht bew.	SSE	13	1.7	-2.4	7.9	2.8	0.6	-1	3.2		1948	23.6	28.03.1989	-8.9	23.03.1958	
Boitzenburg	46	1019.8	bedeckt	SE	17	1.2	-1.8	8.0	3.0	-0.1	-1	7.8		1951	23.3	30.03.1968	-8.2	21.03.1955	
Lüchow	18	1020.1	wolkig	S	9	1.5	-1.3	8.2	3.1	1.0	-2	9.9		1955	24.0	30.03.1968	-7.6	21.03.1955	
Seehausen/Altm.	23	1021.3	bedeckt	SE	11	0.6	-1.8	9.2	2.4	-1.4	-3	10.9							
Marnitz	87	1020.7	leicht bew.	SSE	11	0.6	-1.8	8.7	3.1	0.1	-5	X							
Neuruppin	39	1023.0	leicht bew.	SSE	15	1.5	-1.5	9.9	3.8	-0.8	-3	7.9							
Neubrandenburg	80	1022.6	wolkig	SSE	17	1.8	-1.5	8.7	4.4	1.2	-1	8.6							
Angermünde	55	1023.5	wolkig	S	11	0.8	-0.3	10.0	4.1	0.3	-3	8.0		1951	25.2	30.03.1968	-7.2	21.03.1980	
Lingen	26	1014.6	stark bew.	SSE	11	3.1	-2.0	8.0	4.4	2.8	1	3.1		1951	24.7	29.03.1968	-8.0	23.03.1958	
Münst.-Osn./Flugh.	52	1015.6	leicht bew.	SE	11	2.7	-1.6	8.0	4.3	2.3	-1	5.1							
Osnabrück	97	1016.3	wolkig	SE	11	3.7	-2.0	8.4	4.0	3.0	1	4.7		1952	24.4	29.03.1968	-8.5	23.03.1958	
Bad Salzuflen	139	1017.4	stark bew.	SSE	9	3.0	-2.8	7.5	3.8	2.4	-1	3.2		1935	24.3	28.03.1989	-7.9	23.03.1958	
Hannover/Flugh.	59	1017.5	leicht bew.	SSE	18	3.6	-3.7	7.9	4.6	2.4	0	4.3		1936	24.4	28.03.1989	-9.6	23.03.1958	
Braunschweig	88	1019.5	leicht bew.	SSE	11	2.2	-2.8	7.3	3.4	1.5	-2	5.6		1891	23.3	28.03.1989	-9.2	21.03.1899	
Gardlelegen	48	1020.3	stark bew.	SE	17	0.5	-2.2	8.4	2.3	-1.4	-3	7.7							
Magdeburg	84	1021.2	wolkig	SSE	17	0.3	-2.3	8.5	1.9	-1.1	-4	5.1		1957	22.7	29.03.1968	-16.7	23.03.1958	
Potsdam	99	1023.2	leicht bew.	SSE	15	-0.9	-3.2	9.5	3.2	-1.1	-3	5.7		1947	25.1	30.03.1968	-7.0	22.03.1958	
Berlin-Temp.	49	1023.3	leicht bew.	SSE	9	0.6	-2.3	9.3	5.2	-0.2	-5	6.2	0.0	1876	24.8	30.03.1968	-14.4	23.03.1883	
Lindenberg	112	1023.7	wolkig	SSE	8	0.0	-1.9	8.6	3.6	-1.1	-3	5.5		1947	24.3	29.03.1968	-8.9	22.03.1958	
Manschnow	16	1023.9	leicht bew.	SE	5	0.2	-1.6	9.2	4.1	-0.6	-4	4.5							
Düsseldorf/Flugh.	41	1015.4	wolkig	SSE	30	4.9	-1.7	8.7	5.2	4.2	2	5.7		1970	23.8	28.03.1989	-6.4	23.03.1976	
Bocholt	24	1015.0	stark bew.	S	17	5.0	-0.2	8.4	4.4	3.6	1	7.7		1947	24.1	29.03.1968	-6.0	23.03.1958	
Essen	161	1016.0	leicht bew.	S	17	4.3	-1.4	8.0	4.2	4.0	-1	5.1		1935	23.2	29.03.1968	-6.6	23.03.1958	
Luedenscheid	392	1017.5	wolkig	SE	8	2.7	-3.9	5.8	2.3	2.2	-0	6.4							
Kahler Asten	859	-	leicht bew.	S	30	-2.1	-6.0	0.4	-1.6	-2.2	-5	2.8	4	1955	18.5	28.03.1989	-12.7	23.03.1958	
Bad Lippspringe	158	1017.5	stark bew.	S	17	3.3	-3.7	6.6	2.5	1.6	-1	2.2		1951	24.1	29.03.1968	-9.7	23.03.1958	
Kassel	233	1019.9	leicht bew.	SSW	13	1.1	-4.2	5.9	2.4	0.3	-4	2.8		1951	24.8	30.03.1968	-11.8	23.03.1958	
Göttingen	171	1020.0	leicht bew.	SSW	15	2.9	-4.6	7.5	3.0	0.7	-2	3.1		1947	24.2	30.03.1968	-13.0	23.03.1958	
Leinefelde	356	1020.9	leicht bew.	still	-	-1.0	-3.7	5.6	1.9	-1.1	-4	4.3		1957	22.7	29.03.1968	-16.7	23.03.1958	
Braunlage	610	1021.4	leicht bew.	SSW	4	-2.3	-6.1	4.2	-0.9	-3.2	-6	2.3	0.1	1936	19.8	28.03.1989	-11.5	22.03.1958	
Brocken	1153	-	leicht bew.	SSW	52	-4.7	-6.2	-1.5	-4.1	-5.4	-12	3.7	0.0	123	1951	16.3	24.03.1977	-13.9	21.03.1980
Artern	166	1021.6	leicht bew.	SSE	18	1.5	-4.4	8.9	3.6	0.5	-1	4.2		1954	24.8	30.03.1968	-11.5	22.03.1958	
Leipzig/Flugh.	141	1022.8	leicht bew.	SSE	9	-0.7	-3.0	6.8	3.0	-1.9	-4	6.2		1951	24.5	30.03.1968	-8.6	22.03.1958	
Wittenberg	106	1022.9	leicht bew.	SE	11	-1.2	-2.2	8.7	2.6	-1.6	-4	5.1		1951	25.0	30.03.1968	-9.2	22.03.1958	
Oschatz	152	1022.9	leicht bew.	SE	4	1.0	-1.8	7.1	2.7	-1.2	-4	8.8	0.0						
Dresden/Flugh.	230	1023.4	leicht bew.	ESE	13	-0.3	-3.8	6.1	2.8	-1.5	-3	5.2		1917	24.4	30.03.1968	-9.0	23.03.1976	
Dobersberg-Kir.	99	1023.7	leicht bew.	SSE	17	-0.6	-2.0	8.0	4.0	-2.4	-5	4.6		1951	24.6	29.03.1968	-8.2	22.03.1958	
Cottbus	69	1024.4	leicht bew.	SSE	8	-0.9	-1.9	8.6	2.8	-2.9	-5	3.8		1951	25.4	30.03.1968	-8.3	22.03.1958	
Görlitz	238	1025.0	leicht bew.	SSE	8	-1.2	-2.8	6.4	2.2	-1.9	-5	4.2	0.0	1951	22.5	30.03.1968	-11.9	22.03.1958	
Aachen	205	1014.8	wolkig	S	17	7.0	-1.2	10.8	5.0	5.0	3	8.8		1891	24.4	23.03.1945	-8.3	24.03.1899	
Nürburg	629	1018.2	wolkig	S	9	0.9	-3.0	5.3	1.4	0.5	-1	8.3	0.0	1947	20.5	30.03.1968	-11.8	23.03.1958	
Köln-Bonn/Flugh.	99	1017.0	wolkig	ESE	18	4.1	-2.3	9.5	4.4	3.7	2	8.3		1958	25.3	29.03.1968	-9.6	23.03.1958	
Bendorf	132	1018.6	wolkig	E	9	3.9	-1.9	10.2	4.8	3.2	1	8.6		1951	25.3	29.03.1968	-7.5	23.03.1958	
Bad Marienberg	555	1019.3	stark bew.	SSE	13	0.4	-4.1	5.2	0.4	0.1	-2	7.6		1963	21.5	30.03.1968	-8.7	22.03.1976	
Gießen	195	1020.0	leicht bew.	E	2	0.5	-2.4	7.5	2.7	0.4	-2	5.8		1939	24.4	28.03.1989	-10.4	23.03.1958	
Bad Hersfeld	225	1021.0	leicht bew.	still	-	-1.2	-2.8	8.5	3.0	-1.5	-4	6.4		1949	24.4	30.03.1968	-13.0	23.03.1958	
Wasserkuppe	925	-	leicht bew.	S	41	-3.1	-8.5	2.3	-1.8	-3.2	-4	4.5	Re	1936	19.3	28.03.1989	-13.6	23.03.1958	
Meiningen	453	1022.6	wolkig																