

Wetterkarte

ISSN 0936-5818

D 7311 A

Amtsblatt des Deutschen Wetterdienstes

Erscheint täglich
Nur Postbezug

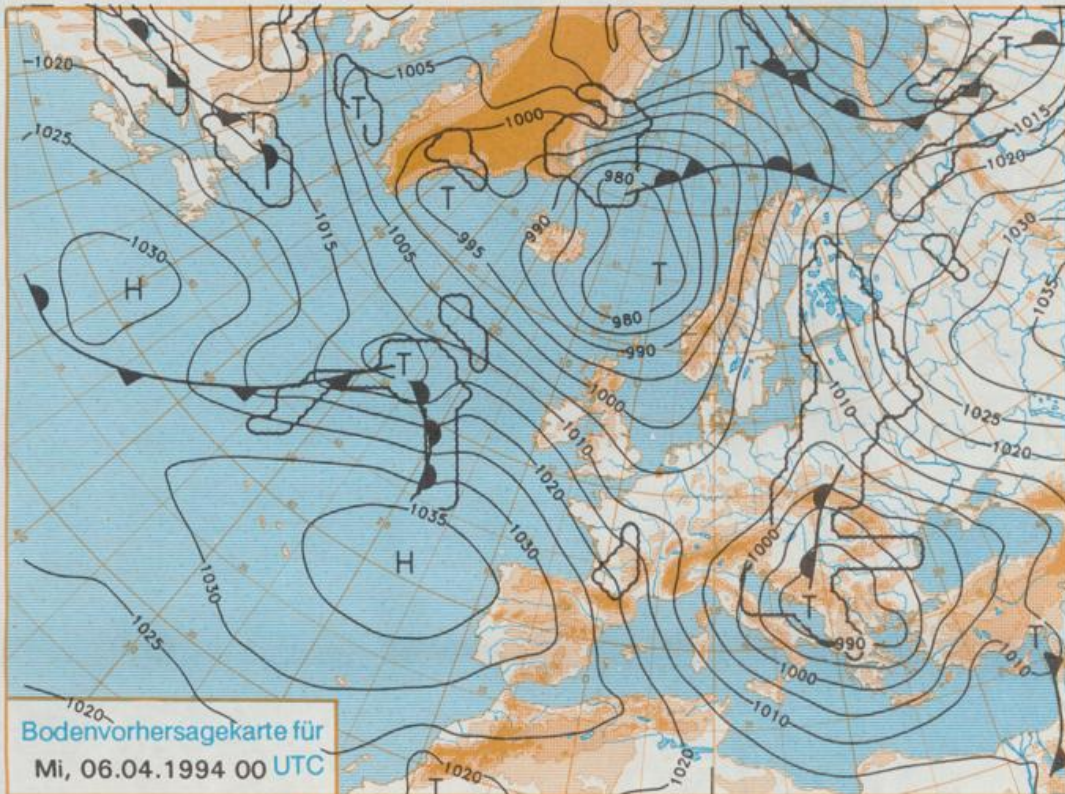
Druck und Verlag: Deutscher Wetterdienst, Zentralamt
Frankfurter Straße 135, 63067 Offenbach am Main
Postanschrift: 63004 (Postfach), Telefon: (069) 80 62-2283
Telex: (069) 4152871, Telefax: (069) 80 62-2484
Postgirokonto Frankfurt: BLZ 500 100 60, KINr. 490 31-606

Schutzgebühr monatlich DM 26,-
einschließlich Versandkosten,
Einzelpreis DM 1,20
zuzüglich Versandkosten

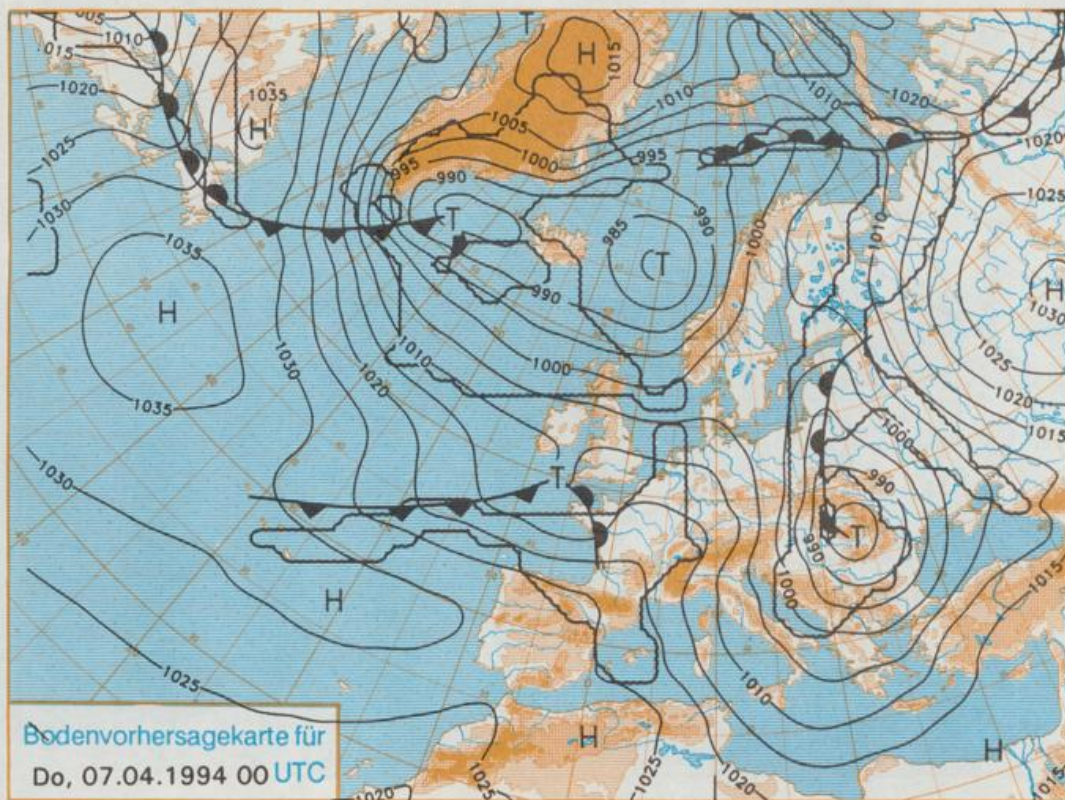
Jahrgang 1994

Montag, den 04. April

Nummer 94



Stereographische Projektion 1:60 000 000 60°N



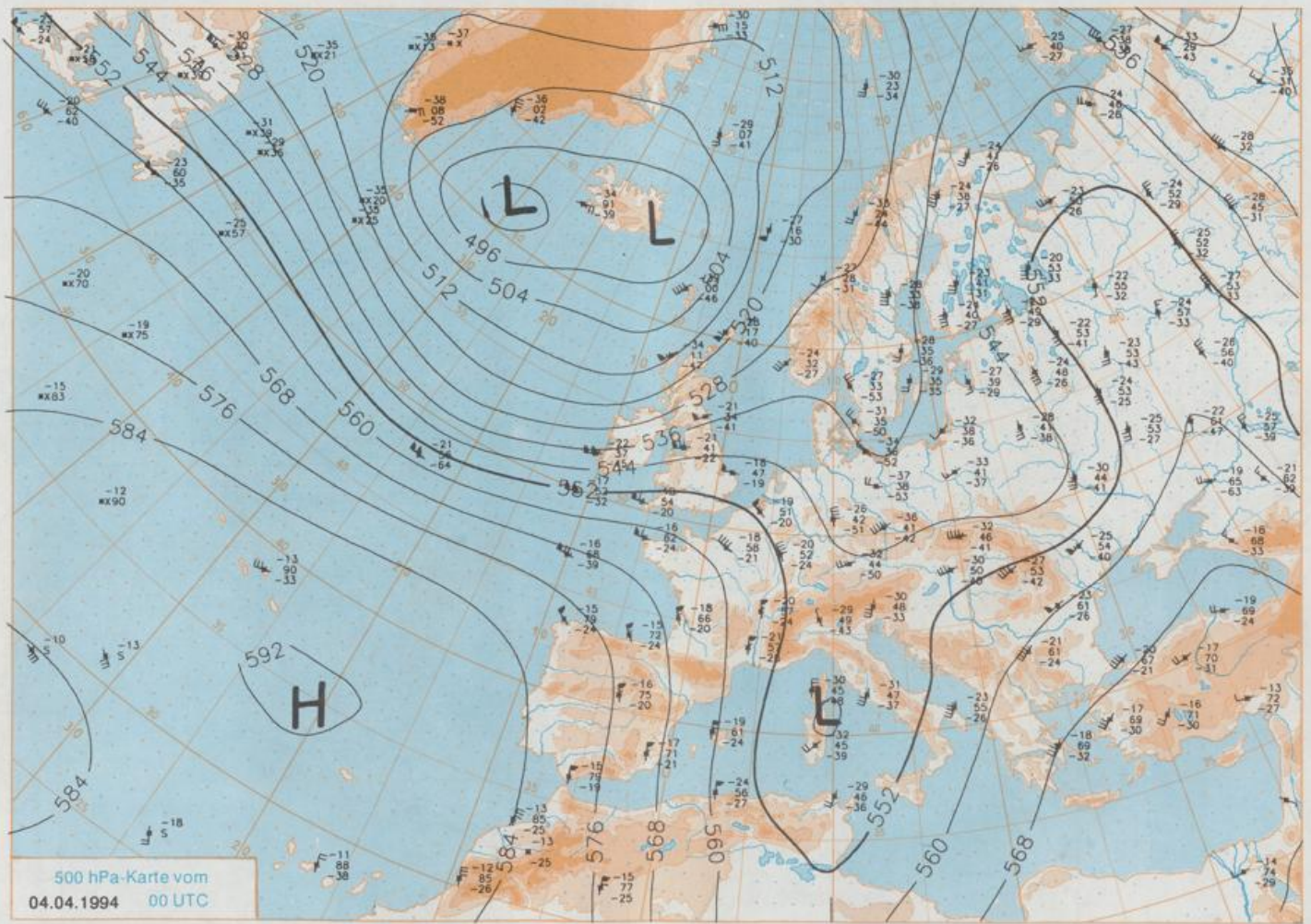
Deutschland-Vorhersage für Mittwoch 06.04.1994

Das am Sonntag über Westeuropa liegende Frontensystem eines Islandtiefs löst sich bei seiner Ostverlagerung auf. Dahinter fließt kalte Meeresluft nach Mitteleuropa. Während der zugehörige Trog und ein südeuropäisches Höhentief am Mittwoch noch den Osten und Südosten Deutschlands beeinflusst, stellt sich im Westen Zwischenhocheinfluß ein, bevor dann im Laufe des Donnerstags von Westen her ein neues Randtief auf den Vorhersagebereich übergreift.

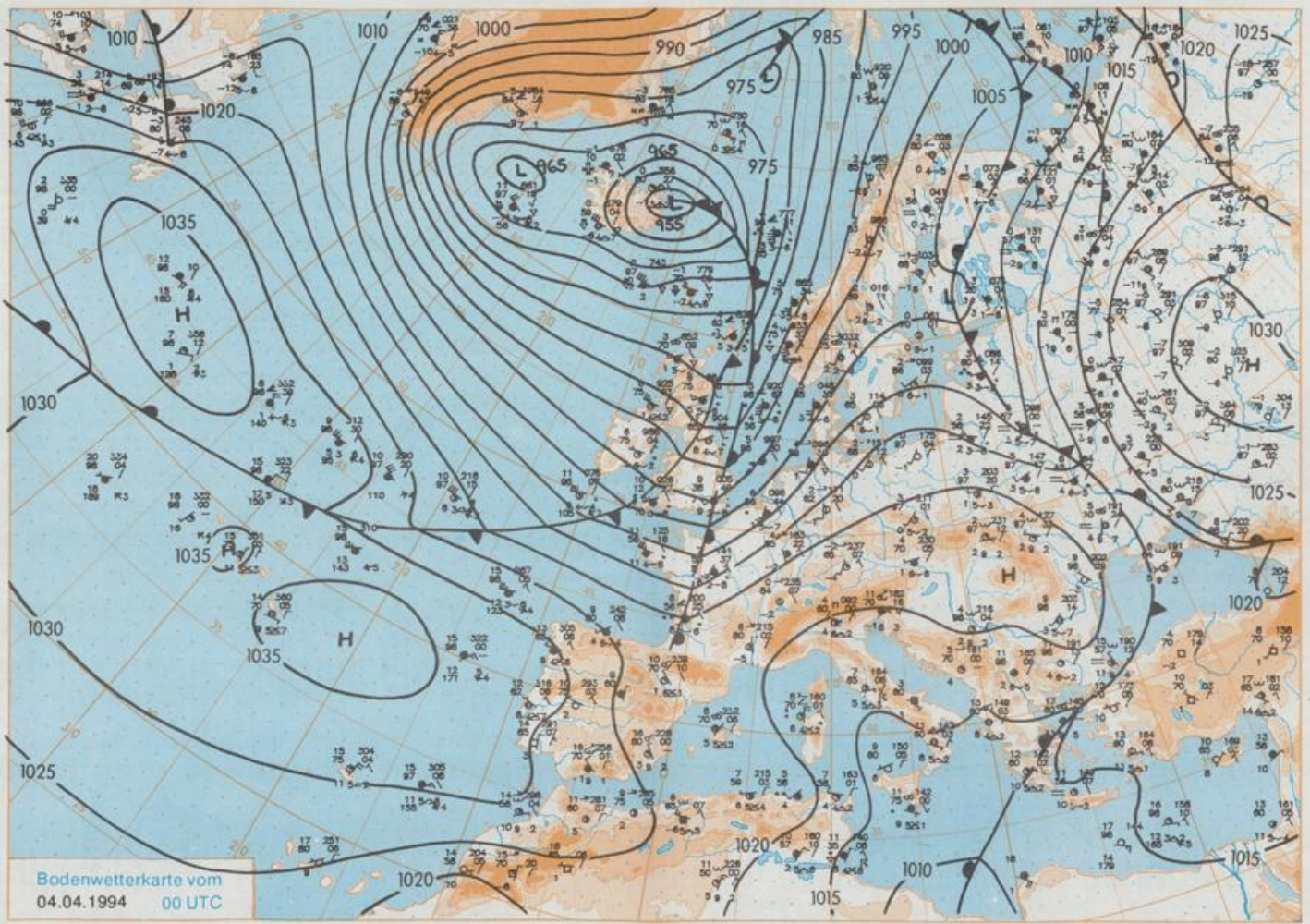
Wechselnd wolkelig mit Regen-, Graupel-, im Bergland Schneeschauern, in der Westhälfte nachmittags meist trocken. Tiefsttemperaturen in der Nacht zum Mittwoch um 4, bei Aufklaren um null Grad C. Höchsttemperaturen zwischen 6 und 11 Grad C. Schwacher bis mäßiger Westwind.

Weitere Aussichten für Donnerstag, 07.04.1994

Vielfach stark bewölkt, vor allem in der Mitte und im Süden zeitweise Regen. Vorübergehend etwas milder.



Stereographische Projektion 1 : 30 000 000 60°N



Stereographische Projektion 1 : 30 000 000 60°N

Wettermeldungen von Montag, dem 4. April 1994 06 UTC

Station	Bar.-höhe (m)	Luftdr. red.NN (hPa)	Wetter	Wind km/h	Temperaturen (Grad C)					Sonne Vord. 24h mm	RR 24h mm	Schnee höhe cm	Extremwerte der Lufttemperatur in der Dekade vom 1.04. bis 10.04.						
					Luft 2 m	Tau-punkt	Max Vortag	Mittel 2 m	Min 5 cm				Nacht 2 m	seit Tmax	Datum	Tmin	Datum		
																		2 m	5 cm
Helgoland	8	997.2	Regen	S	68	4.3	2.3	7.1	6.0	4.3	4	11.5	2	1953	13.7	4.04.1957	-1.3	1.04.1958	
List / Sylt	29	996.5	Regen	S	63	4.2	2.2	8.0	5.7	3.8	3	9.3	0.2	1937	18.6	7.04.1974	-4.0	4.04.1942	
Schleswig	48	1000.5	Regen	S	24	4.4	0.0	9.6	4.6	3.3	2	9.1		1947	21.9	10.04.1952	-6.8	1.04.1952	
Kiel	31	1002.2	leicht bew.	S	22	4.3	-1.7	9.6	5.7	3.6	3	9.9		1940	21.9	5.04.1957	-4.8	9.04.1941	
Arkona	42	1008.2	leicht bew.	S	31	3.0	-0.1	7.2	4.5	2.3	1	11.7		1951	19.3	10.04.1969	-2.8	1.04.1987	
Norderney	16	995.9	Regen	S	41	3.4	1.8	8.4	6.3	3.4	3	8.7	5	1947	20.0	10.04.1952	-2.8	1.04.1958	
Bremerhaven	11	1000.2	Regen	S	37	4.2	1.4	9.6	5.8	4.1	3	8.4	1	1949	21.8	10.04.1952	-4.9	1.04.1952	
Cuxhaven	12	1000.2	Regen	S	39	3.9	1.3	9.4	5.8	3.9	2	10.5	0.5	1946	22.3	10.04.1952	-2.6	1.04.1958	
Hamburg/Flugh.	16	1003.3	stark bew.	S	18	4.6	-1.2	10.0	6.0	3.5	2	9.0	0.9	1891	24.6	5.04.1946	-7.1	10.04.1941	
Lübeck	15	1004.7	leicht bew.	S	24	3.9	-0.2	10.3	4.9	3.2	1	8.9	0.1	1890	23.5	4.04.1946	-7.6	9.04.1990	
Boltenhagen	17	1004.2	leicht bew.	S	30	3.6	-0.5	9.3	5.3	2.6	2	9.3	0.0	1951	23.2	4.04.1953	-4.7	8.04.1956	
Schwerin	67	1005.9	leicht bew.	SSE	15	3.3	-1.3	9.9	4.6	2.3	1	9.4	0.0	1947	24.4	4.04.1953	-6.2	1.04.1958	
Warmemünde	10	1006.6	leicht bew.	S	17	3.4	-0.1	9.5	6.0	2.6	2	10.9		1951	24.1	4.04.1953	-3.6	8.04.1956	
Teterow	50	1008.2	leicht bew.	S	33	1.9	0.0	9.5	4.7	1.1	-1	8.0	0.5	1947	24.7	4.04.1953	-6.8	7.04.1956	
Barth	7	1007.7	leicht bew.	SSE	15	2.1	0.3	9.2	5.2	1.4	1	10.9	0.0						
Greifswald	6	1009.5	leicht bew.	S	18	2.1	-0.9	9.9	5.2	1.8	0	10.3		1951	23.8	4.04.1953	-5.6	10.04.1958	
Ueckermünde	7	1011.7	leicht bew.	S	18	1.0	-0.3	10.0	4.7	0.4	-1	7.2		1951	25.2	4.04.1953	-8.5	2.04.1952	
Emden	12	997.1	Regen	S	59	3.9	2.2	9.3	5.9	3.8	2	8.3	4	1947	23.1	9.04.1969	-4.5	1.04.1958	
Bremen/Flugh.	5	1001.5	Regen	S	37	5.0	-0.5	9.7	4.9	3.8	1	8.1	0.5	1890	24.4	5.04.1946	-6.0	5.04.1911	
Soltau	78	1004.5	leicht bew.	S	22	3.8	-0.6	9.4	4.4	2.4	1	8.4	0.0	1948	23.2	10.04.1952	-7.9	2.04.1952	
Boizenburg	46	1005.4	bedeckt	S	28	4.2	-1.3	9.4	4.1	2.6	2	9.3	0.0	1951	24.4	4.04.1953	-5.6	1.04.1958	
Lüchow	18	1007.3	leicht bew.	S	18	3.3	-0.2	9.6	4.9	2.5	1	10.1	0.0	1955	22.4	10.04.1969	-6.9	10.04.1990	
Seehausen/Altm.	23	1009.0	leicht bew.	SSE	24	2.3	-0.5	10.3	5.4	1.4	0	10.2							
Marnitz	87	1007.7	wolkig	SSE	17	2.5	-0.1	9.8	5.1	1.8	0	X	0.2						
Neuruppin	39	1011.2	leicht bew.	S	21	2.0	0.4	10.1	4.2	1.5	-0	7.1							
Neubrandenburg	80	1010.0	leicht bew.	S	26	1.6	-0.6	9.3	4.8	0.9	-0	7.2	0.0						
Angermünde	55	1012.4	leicht bew.	S	18	1.6	0.0	10.4	4.5	1.0	-1	7.3		1951	25.1	4.04.1953	-5.9	9.04.1990	
Lingen	26	998.4	Regen	S	33	3.5	1.5	10.2	5.6	3.5	3	7.1	3	1951	24.2	9.04.1969	-4.2	9.04.1968	
Münst.-Osn./Flugh.	52	1001.9	Regen	S	33	3.6	2.0	10.1	5.1	3.6	3	7.4	0.9						
Osnabrück	97	1002.1	Regen	S	31	3.3	1.1	9.8	5.2	3.3	2	5.0	1	1952	22.8	10.04.1952	-5.4	1.04.1952	
Bad Salzuflen	139	1004.3	Regen	S	31	4.2	-1.5	8.2	4.6	3.4	1	4.6	0.1	1935	24.0	10.04.1952	-4.5	10.04.1941	
Hannover/Flugh.	59	1004.9	bedeckt	S	30	4.6	-1.4	9.3	5.2	3.1	1	8.0		1936	25.0	5.04.1946	-6.5	2.04.1944	
Braunschweig	88	1008.0	wolkig	S	15	5.0	-2.3	8.8	4.9	2.6	1	9.4		1891	25.9	5.04.1946	-7.3	5.04.1911	
Gardelegen	48	1008.6	wolkig	SSE	26	3.2	-0.9	9.6	3.3	0.8	-2	9.1							
Magdeburg	84	1010.2	wolkig	S	22	1.7	-0.6	10.4	4.5	1.1	-1	8.3		1947	26.1	4.04.1953	-5.4	1.04.1958	
Potsdam	99	1012.6	leicht bew.	S	24	0.9	-0.9	10.5	3.8	0.3	-1	7.8		1893	26.4	4.04.1953	-7.3	5.04.1911	
Berlin-Temp.	49	1012.7	leicht bew.	S	15	2.2	-0.8	10.0	5.8	1.3	-1	9.2		1876	26.3	4.04.1953	-6.7	4.04.1929	
Lindenberg	112	1014.0	leicht bew.	S	15	0.9	-0.6	10.2	4.6	0.2	-1	6.7		1947	24.5	4.04.1953	-5.6	1.04.1958	
Manschnow	16	1013.9	leicht bew.	S	15	1.0	-0.5	10.5	4.2	0.4	-1	4.4							
Düsseldorf/Flugh.	41	1001.6	Regen	S	46	3.7	2.0	9.7	6.2	3.7	3	4.7	4	1970	24.7	4.04.1985	-2.6	9.04.1970	
Bocholt	24	1000.2	Regen	S	33	3.1	1.9	9.4	5.6	3.1	3	8.2	5	1947	23.5	9.04.1969	-4.6	10.04.1977	
Essen	161	1002.2	Schneeregen	SSW	26	2.2	1.7	8.8	4.9	2.2	2	6.3	2	1935	23.3	5.04.1957	-3.2	7.04.1956	
Luedenscheid	392	1004.5	Schneefall	S	28	0.9	-0.8	6.6	2.2	0.9	0	3.8	0.4						
Kahler Asten	859	-	Schneefall	S	44	-2.2	-3.0	2.7	-0.4	-2.3	-3	5.4	0.4	Re	1955	18.3	6.04.1961	-8.6	1.04.1958
Bad Lippspringe	158	1005.2	bedeckt	S	26	4.2	-1.7	8.1	4.5	3.2	1	X	0.0	1951	24.2	4.04.1985	-5.2	8.04.1968	
Kassel	233	1009.4	stark bew.	SSW	26	3.6	-3.2	8.2	3.0	1.0	-3	5.1	1	1951	24.3	6.04.1961	-4.1	8.04.1956	
Göttingen	171	1008.8	bedeckt	S	28	4.0	-2.1	8.6	4.4	2.8	-1	3.8	0.0	1947	24.4	4.04.1953	-5.0	8.04.1956	
Leinefelde	356	1009.5	stark bew.	S	22	1.4	-2.2	7.2	2.3	0.4	-3	3.2	0.5	1957	22.0	6.04.1961	-7.4	5.04.1970	
Braunlage	610	1010.0	leicht bew.	S	13	-1.1	-3.9	4.4	0.2	-1.6	-5	4.7	0.3	1936	20.7	4.04.1953	-10.1	2.04.1944	
Brocken	1153	-	in Wolken	SSW	91	-4.9	-5.2	2.4	-3.2	-5.0	-5	5.6	0.2	87	1951	15.3	4.04.1953	-11.1	1.04.1958
Artern	166	1011.1	wolkig	S	22	3.4	-1.9	9.3	4.5	0.4	-0	3.7	0.2	1954	24.6	4.04.1985	-7.2	8.04.1956	
Leipzig/Flugh.	141	1012.7	wolkig	S	22	2.1	-1.0	9.1	4.1	0.1	-1	6.3	0.0	1951	26.2	4.04.1953	-4.9	8.04.1956	
Wittenberg	106	1012.5	leicht bew.	S	17	2.2	-0.3	9.7	4.2	0.5	-3	7.7		1951	25.6	4.04.1953	-6.7	8.04.1956	
Oschatz	152	1013.4	leicht bew.	S	15	3.0	0.1	8.8	4.0	1.4	-2	5.1	0.0						
Dresden/Flugh.	230	1014.9	leicht bew.	SSE	18	1.7	-1.4	8.2	3.8	0.0	-1	3.5	0.4	1917	25.6	6.04.1961	-9.6	5.04.1929	
Doburlug-Kr.	99	1014.3	leicht bew.	S	15	0.4	-0.8	9.2	4.0	-0.9	-4	7.4		1951	24.5	5.04.1985	-6.9	10.04.1990	
Cottbus	69	1014.9	leicht bew.	S	13	2.1	-0.8	9.3	4.1	1.2	-1	5.5		1951	25.4	7.04.1961	-6.4	9.04.1968	
Görlitz	238	1016.5	leicht bew.	SSW	17	1.5	-0.6	9.5	4.4	0.8	-2	3.1		1951	24.2	7.04.1961	-5.9	8.04.1956	
Aachen	205	999.5	Regen	SSW	41	4.0	1.7	7.4	4.5	3.5	2	6.4	1	1891	27.0	3.04.1946	-4.8	5.04.1911	
Nürburg	629	1006.4	Schneefall	S	44	-0.6	-1.2	5.4	1.1	-0.8	-1	7.7	2	1947	20.2	10.04.1969	-6.6	1.04.1958	
Köln-Bonn/Flugh.	99	1004.5	Regen	SSE	28	3.3	1.1	10.4	5.4	3.3	2	4.8	3	1958	24.6	4.04.1985	-5.8	3.04.1958	
Bendorf	132	1008.1	Regen	SSE	22	3.0	1.6	10.3	5.6	3.0	2	4.1	0.2	1951	25.2	6.04.1961	-4.3	4.04.1965	
Bad Marienberg	555	1008.4	Schn.Gries.	S	33	0.6	-0.9	5.5	1.4	-0.6	-2	5.5	3	Re	1963	19.9	10.04.1969	-5.6	8.04.1968
Gießen	195	1010.0	stark bew.	SSE	21	2.8	-1.2	7.6	4.4	2.4	1	7.1	0.3	1939	24.4	6.04.1961	-5.0	2.04.1958	
Bad Hersfeld	225	1010.5	stark bew.	S	9	3.4	-2.5	9.0	4.4	0.0	-2	4.0		1949	24.6	6.04.1961	-6.3	8.04.1956	
Wasserkuppe	925	-	wolkig	S	54	-2.9	-4.1	2.5	-1.4	-3.5	-5	4.0	1	Re	1936	19.5	6.04		