

# Wetterkarte

ISSN 0936-5818

D 7311 A

Amtsblatt des Deutschen Wetterdienstes

Erscheint täglich  
Nur Postbezug

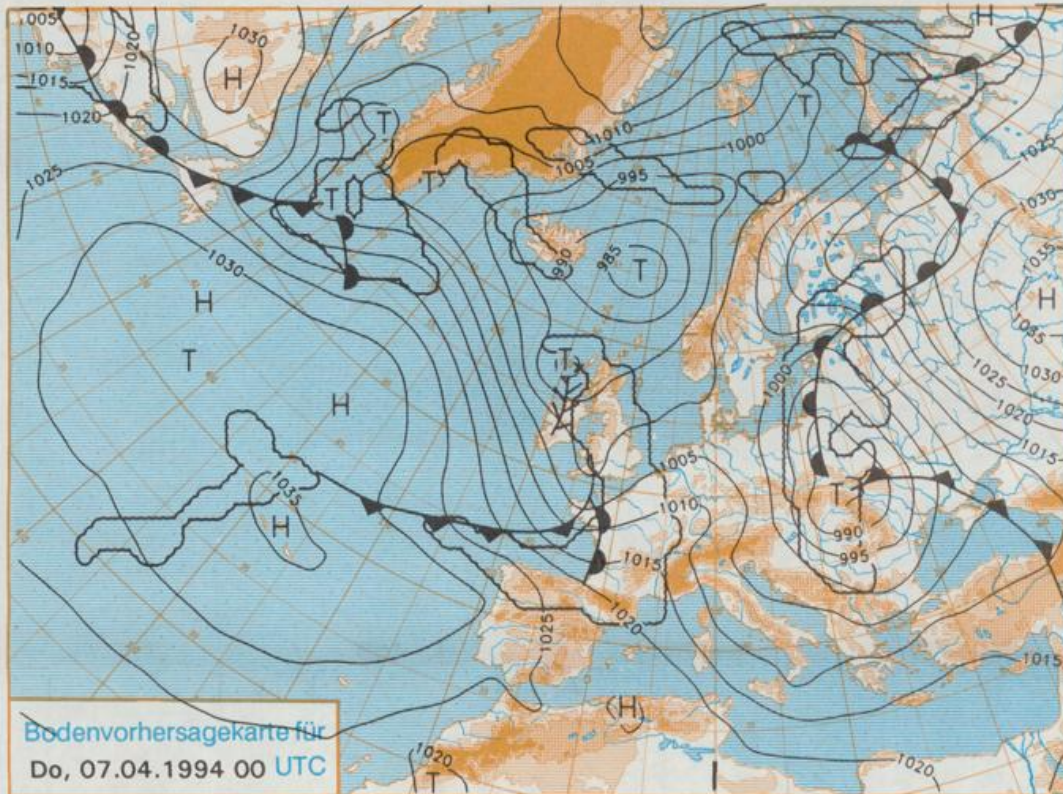
Druck und Verlag: Deutscher Wetterdienst, Zentralamt  
Frankfurter Straße 135, 63067 Offenbach am Main  
Postanschrift: 63004 (Postfach), Telefon: (069) 80 62-2283  
Telex: (069) 4152871, Telefax: (069) 80 62-2484  
Postgirokonto Frankfurt: BLZ 500 100 60, KINr. 490 31-606

Schutzgebühr monatlich DM 26,-  
einschließlich Versandkosten,  
Einzelpreis DM 1,20  
zuzüglich Versandkosten

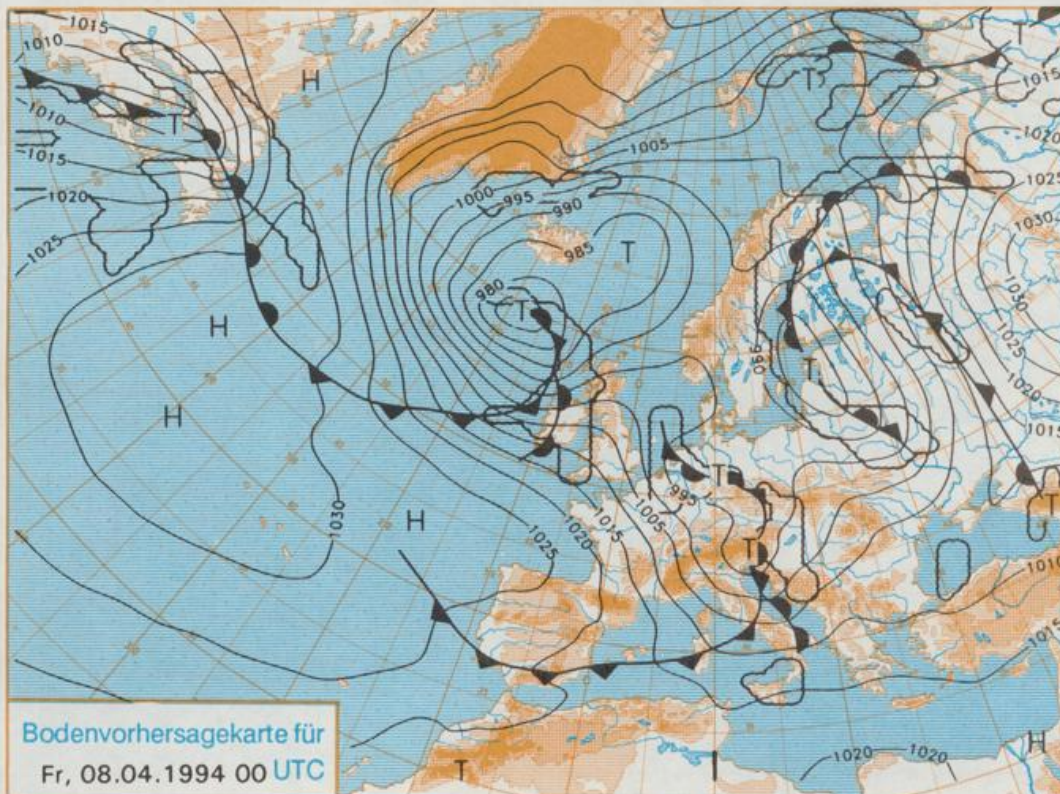
Jahrgang 1994

Dienstag, den 05. April

Nummer 95



Stereographische Projektion 1 : 60 000 000 60°N



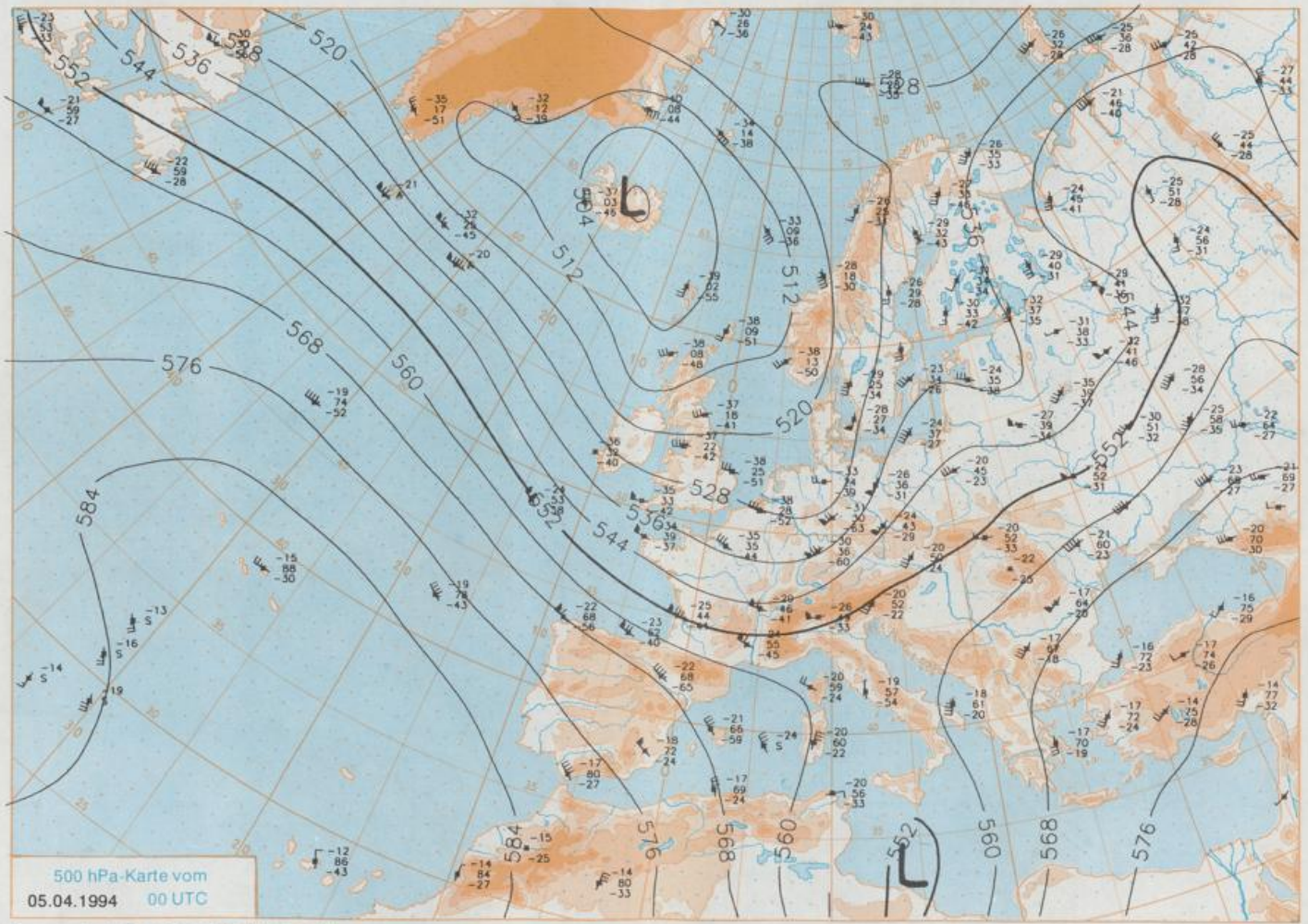
## Deutschland-Vorhersage für Donnerstag, 07.04.1994

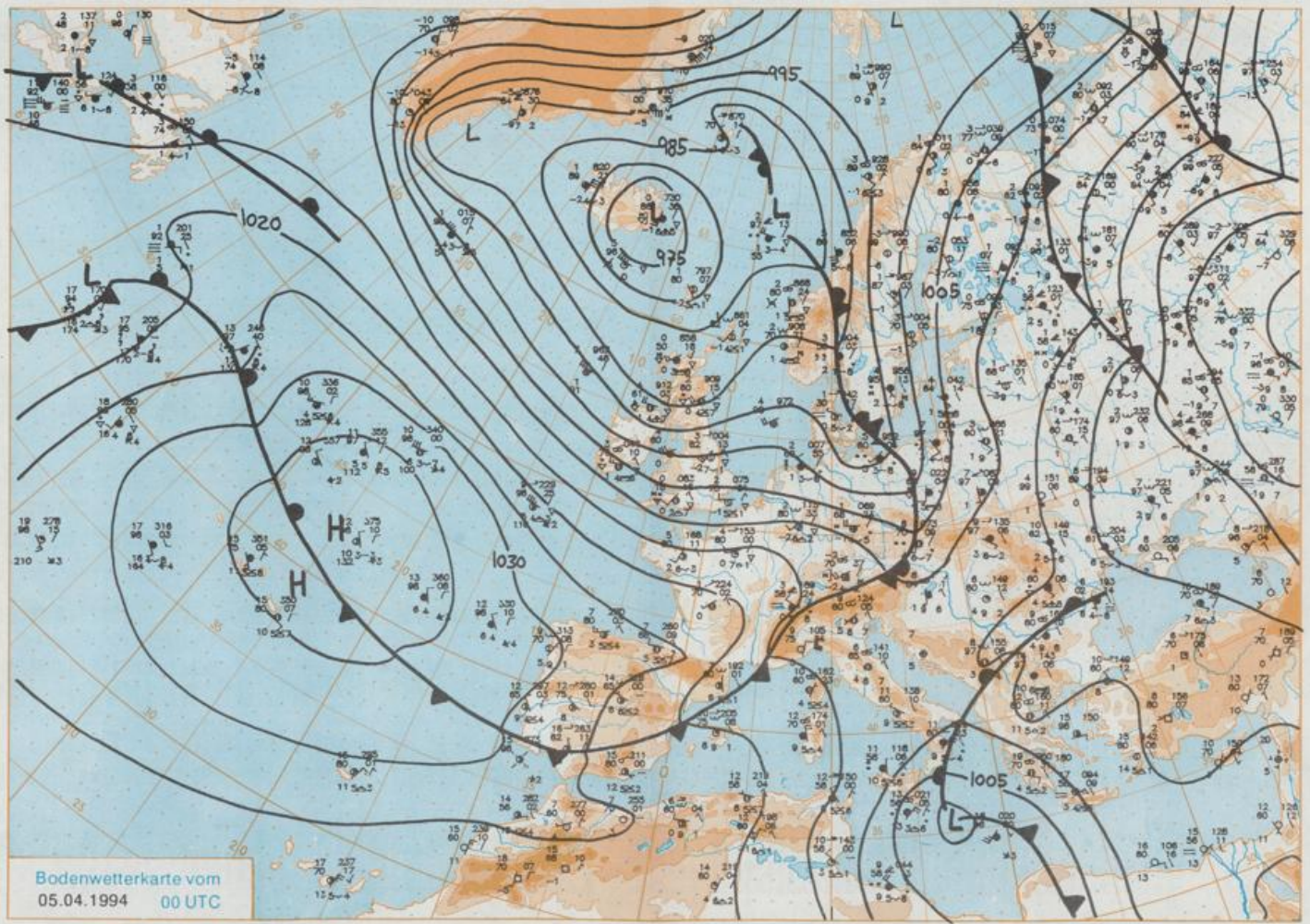
Das Wetter in Deutschland wird am Dienstag bestimmt von einem umfangreichen Tief bei Island. Während das Tief zum Nordmeer zieht und sich abschwächt, bildet sich an seinem Rand über dem Atlantik eine Randstörung, die am Donnerstag 00 UTC über der Biskaya liegt und im Tagesverlauf über Deutschland ostwärts zieht.

Im Osten anfangs noch aufgelockerte Bewölkung, nachmittags hier wie im Westen stark bewölkt und zeitweise Regen, in Lagen oberhalb etwa 600 m Schneefall. Frühtemperaturen 0 bis 4 Grad C. Höchsttemperaturen 5 bis 10 Grad C. Schwacher bis mäßiger Wind aus westlichen Richtungen.

## Weitere Aussichten für Freitag, 08.04.1994

Wechselnde Bewölkung,  
Schauer, kühl.





Wettermeldungen von Dienstag, dem 5. April 1994 06 UTC

Deutschland

Station	Bar.-höhe (m)	Luftdr. red.NN (hPa)	Wetter	Wind km/h	Temperaturen (Grad C)					Sonne Vorl. Std.	RR 24h mm	Schnee höhe cm	Extremwerte der Lufttemperatur in der Dekade vom 1.04. bis 10.04.					
					Luft 2 m	Tau-punkt	Max Vortag	Mittel 2 m	Nacht 2 m 5 cm				Tmax Datum	Tmin Datum				
Helgoland	8	1002.8	leicht bew.	WSW 28	5.2	1.2	6.5	5.0	4.9	4	1.0	8	1953	13.7	4.04.1957	-1.3	1.04.1958	
List / Sylt	29	1001.1	leicht bew.	WSW 21	4.2	1.4	6.1	4.4	3.9	2	1.1	7	1937	18.6	7.04.1974	-4.0	4.04.1942	
Schleswig	48	1002.5	leicht bew.	WSW 13	2.6	0.9	4.5	3.3	2.4	1		9	1947	21.9	10.04.1952	-6.8	1.04.1952	
Kiel	31	1002.9	leicht bew.	WSW 13	3.2	0.0	4.7	4.1	3.1	2		10	1940	21.9	5.04.1957	-4.8	9.04.1941	
Arkona	42	998.9	bedeckt	W 65	2.6	1.9	7.7	4.7	-0.1	-1	5.3	6	1	1951	19.3	10.04.1969	-2.8	1.04.1987
Norderney	16	1003.5	wolkig	SW 22	3.6	0.9	7.4	5.2	3.3	2	1.2	8	1947	20.0	10.04.1952	-2.8	1.04.1958	
Bremerhaven	11	1005.0	wolkig	SW 35	2.9	1.2	7.2	5.2	2.4	2		9	1949	21.8	10.04.1952	-4.9	1.04.1952	
Cuxhaven	12	1004.1	Schauer	WSW 21	3.2	0.7	6.3	4.6	3.2	1		10	1946	22.3	10.04.1952	-2.6	1.04.1958	
Hamburg/Flugh.	16	1005.1	Schauer	WSW 22	2.6	-0.2	5.5	4.8	2.5	0		13	1891	24.6	5.04.1946	-7.1	10.04.1941	
Lübeck	15	1004.0	leicht bew.	WSW 18	2.4	1.5	5.9	4.5	2.0	1		13	1890	23.5	4.04.1946	-7.6	9.04.1990	
Boltenhagen	17	1002.6	stark bew.	WSW 33	3.3	1.0	5.7	4.3	2.7	2	0.7	13	1951	23.2	4.04.1953	-4.7	8.04.1956	
Schwerin	67	1004.2	stark bew.	WSW 22	2.0	0.9	6.1	4.1	1.9	1	0.7	14	1947	24.4	4.04.1953	-6.2	1.04.1958	
Warnemünde	10	1002.5	stark bew.	W 24	4.1	2.2	7.4	4.6	2.5	2	0.7	13	1951	24.1	4.04.1953	-3.6	8.04.1956	
Teterow	50	1003.1	wolkig	W 22	3.6	1.4	7.7	4.4	1.3	-0	3.0	4	1947	24.7	4.04.1953	-6.8	7.04.1956	
Barth	7	1001.3	stark bew.	W 33	3.9	3.2	8.4	4.6	0.8	-0	4.1	11						
Greifswald	6	1001.4	Regen	W 24	3.3	1.7	9.8	5.7	1.3	-0	5.4	4	1951	23.8	4.04.1953	-5.6	10.04.1958	
Uckermark	7	1002.3	stark bew.	WSW 33	3.4	2.2	10.5	5.9	2.6	2	6.6	3	1951	25.2	4.04.1953	-8.5	2.04.1952	
Emden	12	1004.2	leicht bew.	SSW 37	2.6	0.6	7.9	5.0	2.3	0	0.3	6	1947	23.1	9.04.1969	-4.5	1.04.1958	
Bremen/Flugh.	5	1005.9	leicht bew.	SW 21	1.7	-0.3	7.5	4.8	1.2	-0		19	1890	24.4	5.04.1946	-6.0	5.04.1911	
Soltau	78	1007.2	stark bew.	WSW 28	1.4	0.7	5.2	4.3	1.1	0		23	1948	23.2	10.04.1952	-7.9	2.04.1952	
Boizenburg	46	1005.7	leicht bew.	WSW 21	1.9	0.9	5.3	4.3	1.6	1		14	1951	24.4	4.04.1953	-5.6	1.04.1958	
Lüchow	18	1006.6	stark bew.	WSW 22	2.1	1.2	5.7	4.7	1.2	0		7	1955	22.4	10.04.1969	-6.9	10.04.1990	
Seehausen/Altm.	23	1006.7	stark bew.	WSW 22	2.5	0.9	6.5	4.4	1.3	0	0.3	7						
Marnitz	87	1004.8	stark bew.	WSW 24	2.3	1.7	6.3	3.9	1.3	0	X	12						
Neuruppin	39	1006.6	stark bew.	W 22	3.1	1.1	7.9	4.8	2.1	2	2.1	6						
Neubrandenburg	80	1003.8	wolkig	WSW 41	3.5	1.5	8.9	4.9	2.2	-0	4.0	2						
Angermünde	55	1004.7	stark bew.	W 39	3.1	1.5	10.1	6.0	2.1	1	4.8	3	1951	25.1	4.04.1953	-5.9	9.04.1990	
Lingen	26	1006.2	nach Gewitt	SSW 15	1.8	0.1	9.3	3.0	0.3	-0	0.5	19	1951	24.2	9.04.1969	-4.2	9.04.1968	
Münst.-Osn./Flugh.	52	1007.3	stark bew.	SSW 15	1.7	0.7	8.1	2.6	-0.1	-1		20						
Osnabrück	97	1008.0	leicht bew.	SW 18	1.5	0.1	7.6	3.2	0.2	-0		18	1952	22.8	10.04.1952	-5.4	1.04.1952	
Bad Salzuflen	139	1008.9	stark bew.	SSW 17	1.6	-0.3	6.9	3.2	0.2	-0		11	1935	24.0	10.04.1952	-4.5	10.04.1941	
Hannover/Flugh.	59	1007.3	wolkig	WSW 24	2.1	-0.7	6.4	5.4	0.2	-0		7	1936	25.0	5.04.1946	-6.5	2.04.1944	
Braunschweig	88	1008.1	leicht bew.	WSW 22	1.9	-0.1	5.9	5.6	0.5	0		4	1891	25.9	5.04.1946	-7.3	5.04.1911	
Gardelegen	48	1007.7	stark bew.	WSW 24	2.6	0.6	6.1	4.4	0.5	0	0.4	9						
Magdeburg	84	1008.6	leicht bew.	W 17	2.6	-0.5	7.1	5.0	1.8	1	0.3	5	1947	26.1	4.04.1953	-5.4	1.04.1958	
Potsdam	99	1008.0	wolkig	WSW 26	2.5	1.0	9.2	5.0	1.3	1	3.3	6	1893	26.4	4.04.1953	-7.3	5.04.1911	
Berlin-Temp.	49	1007.2	wolkig	W 35	3.3	0.9	9.8	6.2	2.0	1	3.3	5	1876	26.3	4.04.1953	-6.7	4.04.1929	
Lindenberg	112	1008.1	stark bew.	WSW 30	2.7	1.1	10.1	5.9	2.2	2	5.0	3	1947	24.5	4.04.1953	-5.6	1.04.1958	
Manschnow	16	1006.6	stark bew.	WSW 35	3.5	0.8	11.1	6.5	2.8	2	6.0	0.2						
Düsseldorf/Flugh.	41	1009.3	wolkig	SW 24	2.8	0.4	9.6	4.3	1.6	0	0.3	22	1970	24.7	4.04.1985	-2.6	9.04.1970	
Bocholt	24	1007.2	wolkig	WSW 21	2.4	0.7	10.7	4.3	0.7	0	1.6	16	1947	23.5	9.04.1969	-4.6	10.04.1977	
Essen	161	1009.5	wolkig	WSW 17	2.2	0.3	8.1	3.2	1.3	0	0.6	23	1935	23.3	5.04.1957	-3.2	7.04.1956	
Luedenscheid	392	1009.9	stark bew.	SW 17	0.0	-1.1	5.4	1.3	-0.2	-0	0.1	12						
Kahler Asten	859	-	in Wolken	SW 26	-2.8	-3.2	1.0	-1.7	-3.0	-3		9	1955	18.3	6.04.1961	-8.6	1.04.1958	
Bad Lippspringe	158	1009.3	stark bew.	S 9	1.7	-0.4	6.1	3.7	0.5	-0		13	1951	24.2	4.04.1985	-5.2	8.04.1968	
Kassel	233	1011.0	wolkig	SSW 13	1.4	-0.9	5.1	3.8	1.2	0		3	1951	24.3	6.04.1961	-4.1	8.04.1956	
Göttingen	171	1010.3	wolkig	SSW 17	2.4	-1.4	6.0	4.5	2.2	0		5	1947	24.4	4.04.1953	-5.0	8.04.1956	
Leinefelde	356	1010.4	wolkig	SW 18	0.9	-2.2	4.3	3.3	0.9	0		8	1957	22.0	6.04.1961	-7.4	5.04.1970	
Braunlage	610	1009.7	Schneefall	SW 21	-1.4	-2.8	0.4	0.8	-1.5	-2		18	1936	20.7	4.04.1953	-10.1	2.04.1944	
Brocken	1153	-	Schneefall	WSW 68	-5.0	-5.0	-1.6	-2.8	-5.3	-6		17	1951	15.3	4.04.1953	-11.1	1.04.1958	
Artern	166	1010.6	leicht bew.	WSW 24	2.1	-1.7	6.8	5.1	1.9	1		4	1954	24.6	4.04.1985	-7.2	8.04.1956	
Leipzig/Flugh.	141	1010.3	leicht bew.	WSW 26	3.0	-1.6	8.3	5.1	2.7	2	0.1	4	1951	26.2	4.04.1953	-4.9	8.04.1956	
Wittenberg	106	1008.7	leicht bew.	WSW 24	2.9	-0.8	8.1	5.0	2.8	2	X	9	1951	25.6	4.04.1953	-6.7	8.04.1956	
Oschatz	152	1010.1	leicht bew.	WSW 30	3.1	-0.1	9.9	6.3	2.9	1	3.1	3						
Dresden/Flugh.	230	1010.7	wolkig	WSW 26	3.4	-2.2	9.7	6.8	3.4	2	5.8	0.2	1917	25.6	6.04.1961	-9.6	5.04.1929	
Doberlug-Kir.	99	1009.8	stark bew.	WSW 24	4.0	-0.4	10.1	6.3	4.0	3	5.2	4	1951	24.5	5.04.1985	-6.9	10.04.1990	
Cottbus	69	1009.3	stark bew.	W 26	4.4	-0.1	10.8	6.9	4.4	3	6.4	2	1951	25.4	7.04.1961	-6.4	9.04.1968	
Görlitz	238	1010.4	stark bew.	W 35	4.2	-2.5	11.9	6.9	3.9	3	6.6	0.1	1951	24.2	7.04.1961	-5.9	8.04.1956	
Aachen	205	1009.0	leicht bew.	SW 26	2.1	0.2	11.2	4.9	1.7	0	0.6	8	1891	27.0	3.04.1946	-4.8	5.04.1911	
Nürburg	629	1011.7	Schneesch.	SSW 26	-1.0	-1.9	4.6	0.4	-1.8	-2	0.4	7	1947	20.2	10.04.1969	-6.6	1.04.1958	
Köln-Bonn/Flugh.	99	1010.7	leicht bew.	S 9	1.8	-0.9	11.0	5.4	1.3	-0	0.2	9	1958	24.6	4.04.1985	-5.8	3.04.1958	
Bendorf	132	1011.9	wolkig	SW 11	2.8	0.7	9.0	4.5	1.9	0	0.7	6	1951	25.2	6.04.1961	-4.3	4.04.1965	
Bad Marienberg	555	1011.3	Schneefall	SW 15	-1.1	-1.5	3.5	0.3	-1.5	-3		14	1963	19.9	10.04.1969	-5.6	8.04.1968	
Gießen	195	1012.1	Schneefall	SSE 8	1.9	-1.4	5.8	3.7	1.3	-0		12	1939	24.4	6.04.1961	-5.0	2.04.1958	
Bad Hersfeld	225	1011.7	wolkig	SW 9	2.5	-0.7	5.0	3.9	2.4	1		7	1949	24.6	6.04.1961	-6.3	8.04.1956	
Wasserkuppe	925	-	in Wolken	SW 24	-3.6	-3.6	1.2	-1.3	-3.6	-3		3	1936	19.5	6.04.1961	-9.7	1.04.1958	
Meiningen	453	1013.1	wolkig	SSW 13	0.6	-2.9	3.6	1.5	0.4	-1		8	1979	21.6	1.04.1981	-4.0	10.04.1990	
Schmücke	942	-	in Wolken	SW 24	-3.6	-4.1	-0.4	-1.2	-3.6	-4		47	1979	18.2	1.04.1981	-6.9	9.04.1990	
Erfurt/Flugh.	323																	