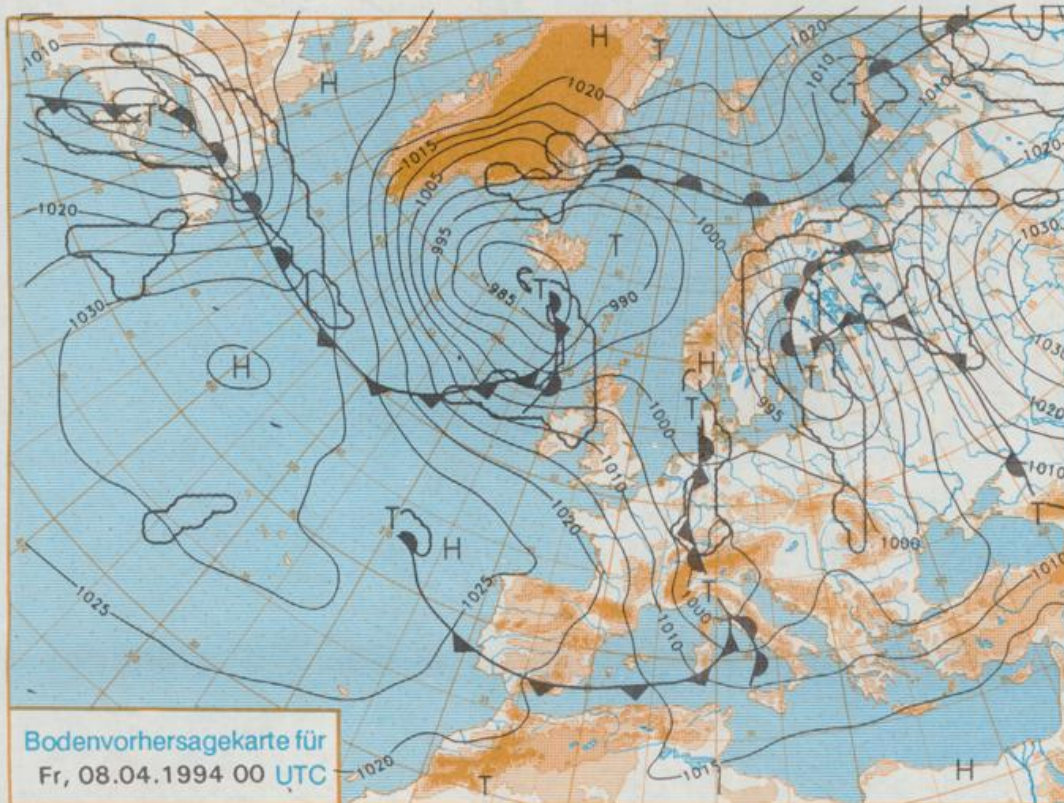


Erscheint täglich
Nur PostbezugDruck und Verlag: Deutscher Wetterdienst, Zentralamt
Frankfurter Straße 135, 63067 Offenbach am Main
Postanschrift: 63004 (Postfach), Telefon: (069) 80 62-2283
Telefax: (069) 4152871, Telefax: (069) 80 62-2484
Postgirokonto Frankfurt: BLZ 500 100 60, KINr. 490 31-606Schutzgebühr monatlich DM 25,-
einschließlich Versandkosten,
Einzelpreis DM 1,20
zuzüglich Versandkosten

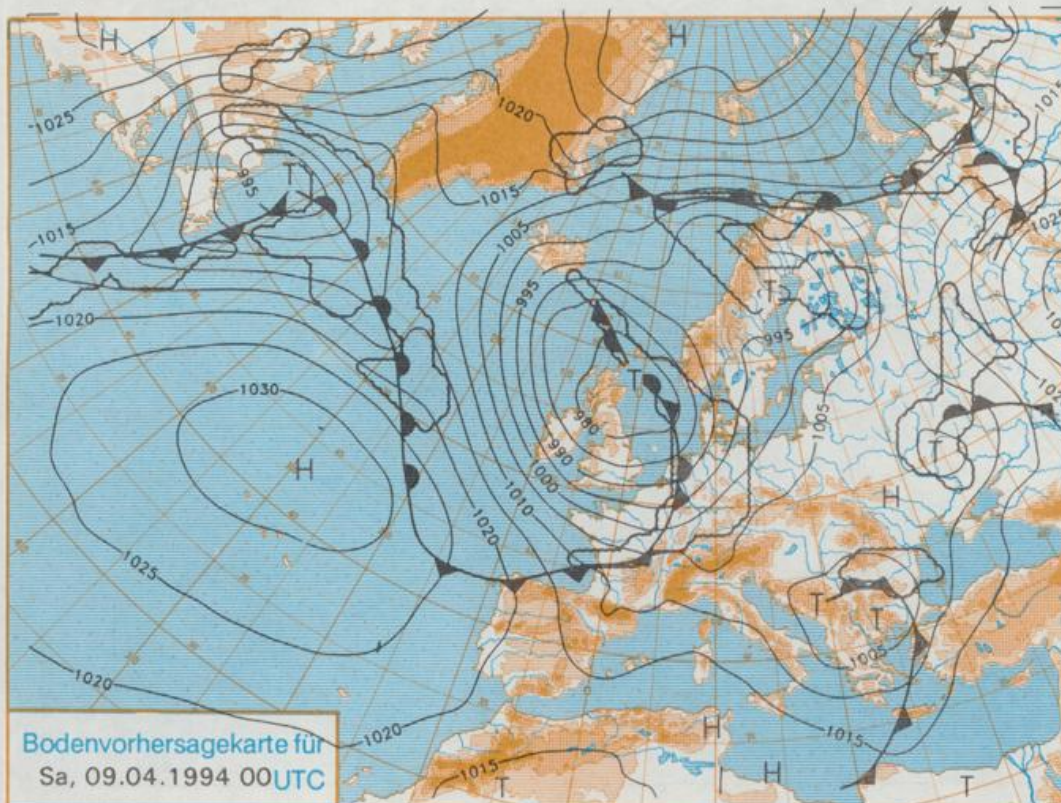
Jahrgang 1994

Mittwoch, den 06. April

Nummer 96



Stereographische Projektion 1 : 60 000 000 60°N



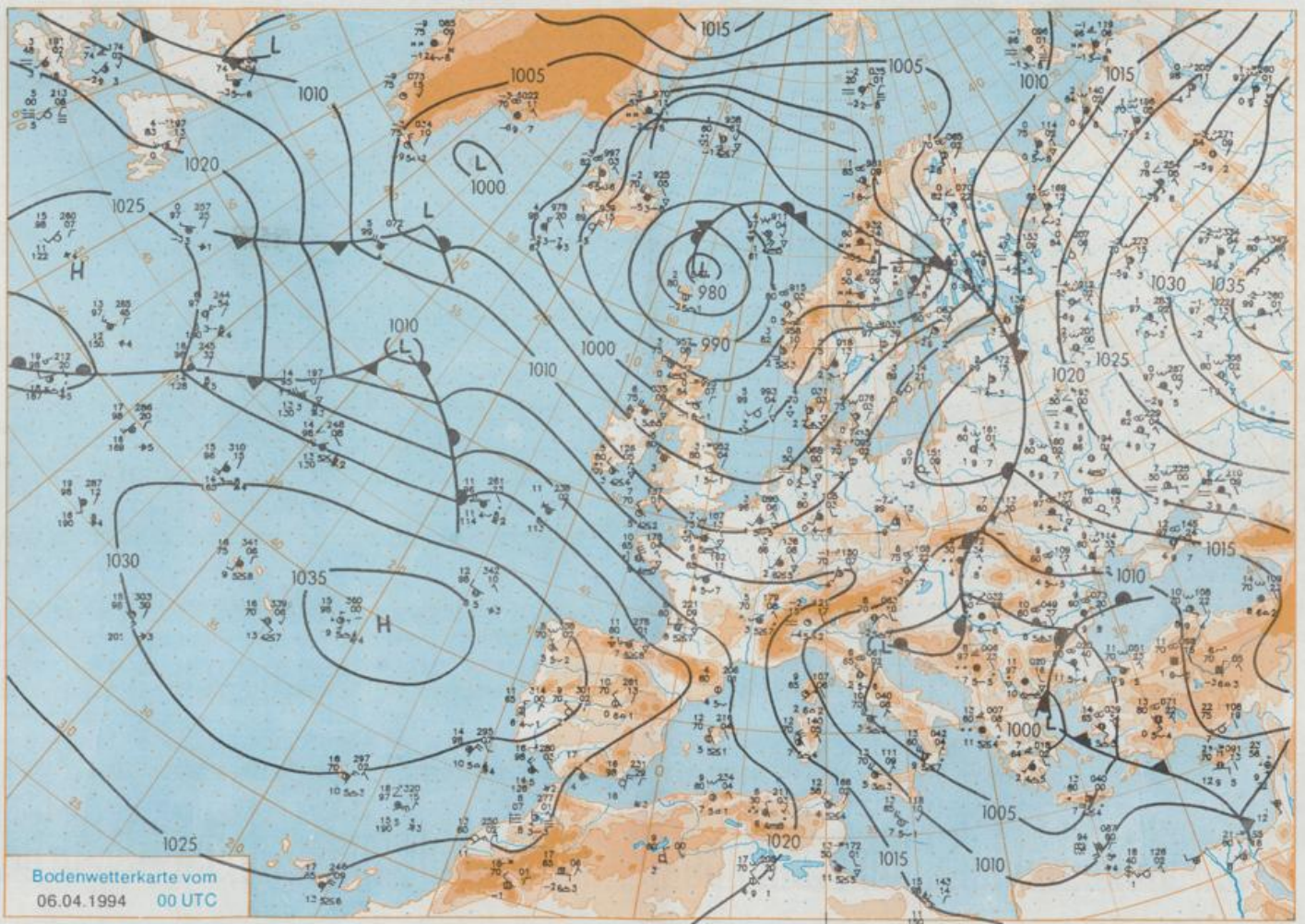
Deutschland-Vorhersage für Freitag, 08.04.1994

Das am Mittwoch 00 UTC bei den Färöer gelegene steuernde Tief füllt sich allmählich auf, wird aber bis Freitag durch ein von Westen heranziehendes Randtief abgelöst, das sich seinerseits rasch auf weniger als 980 hPa vertieft. Dessen Frontensystem greift am Freitag ab der zweiten Tageshälfte in okkludierter Form auf den Westen Deutschlands über.

Zunächst wechselnd bewölkt und vor allem in der Osthälfte Deutschlands noch einzelne Schauer. Im Westen ab der zweiten Tageshälfte Bewölkungsverdichtung und nachfolgend Regen, in Lagen oberhalb 600 m zum Teil Schneefall. Tiefstwerte in der Nacht zu Sonnabend 2 bis 4 Grad C. Tageshöchsttemperaturen 5 bis 9 Grad C. Schwacher bis mäßiger, im Westen auffrischender Wind um Südwest.

Weitere Aussichten für Samstag, 09.04.1994

Weiterhin wechselhaft und kühl.



Wettermeldungen von Mittwoch, dem 6. April 1994 06 UTC

Station	Bar.-höhe (m)	Luftdr. red.NN (hPa)	Wetter	Deutschland										Extremwerte der Lufttemperatur in der Dekade vom 1.04. bis 10.04.					
				Wind km/h	Temperaturen (Grad C)			Sonne Vorst.	RR 24h mm	Schnee höhe cm	seit	Tmax Datum	Tmin Datum	Datum					
					Luft 2 m	Tau-punkt	Max Vortag								Mittel Min 2 m	Nacht 5 cm			
Helgoland	8	1006.0	stark bew.	SW	30	3.8	2.7	6.9	4.8	3.7	2	5.9	3	1953	13.7	4.04.1957	-1.3	1.04.1953	
List / Sylt	29	1005.7	wolkig	SSW	18	3.9	2.8	7.0	4.9	3.5	2	6.3	0.6	1937	18.6	7.04.1974	-4.0	4.04.1942	
Schleswig	48	1008.0	stark bew.	S	11	1.6	1.5	8.7	3.8	0.7	-0	4.7	3	1947	21.9	10.04.1952	-6.8	1.04.1952	
Kiel	31	1008.2	stark bew.	S	8	3.2	1.2	8.5	4.5	2.4	1	5.9	3	1940	21.9	5.04.1957	-4.8	9.04.1941	
Arkona	42	1009.9	leicht bew.	SSW	18	2.9	-0.7	11.8	4.7	2.6	1	8.7		1951	19.3	10.04.1969	-2.8	1.04.1967	
Norderney	16	1006.0	stark bew.	S	13	2.9	1.9	7.7	4.8	1.8	1	5.5	0.8	1947	20.0	10.04.1952	-2.8	1.04.1958	
Bremerhaven	11	1007.6	bedeckt	S	18	1.7	1.4	8.4	3.6	0.8	1	6.1	2	1949	21.8	10.04.1952	-4.9	1.04.1952	
Cuxhaven	12	1007.2	Nebel	SSW	18	0.7	0.5	8.6	4.4	0.7	-1	8.1	6	1946	22.3	10.04.1952	-2.6	1.04.1958	
Hamburg/Flugh.	16	1008.2	stark bew.	S	9	3.1	1.5	9.0	4.7	1.9	-1	7.8	5	1891	24.6	5.04.1946	-7.1	10.04.1941	
Lübeck	15	1008.3	leicht bew.	S	5	3.2	1.4	9.4	4.2	2.5	0	8.1	0.6	1890	23.5	4.04.1946	-7.6	9.04.1990	
Boltenhagen	17	1008.1	wolkig	SSW	11	2.9	0.8	8.3	4.9	2.3	1	6.4	0.1	1951	23.2	4.04.1953	-4.7	8.04.1956	
Schwerin	67	1008.9	stark bew.	S	5	2.5	0.0	8.6	5.4	2.3	1	4.3	0.1	1947	24.4	4.04.1953	-6.2	1.04.1958	
Warnemünde	10	1009.4	wolkig	S	9	3.0	-0.1	9.3	5.9	2.6	1	4.8	0.0	1951	24.1	4.04.1953	-3.6	8.04.1956	
Teterow	50	1009.4	wolkig	S	18	1.5	-0.2	8.8	4.3	0.5	-2	5.3	0.1	1947	24.7	4.04.1953	-6.8	7.04.1956	
Barth	7	1009.6	leicht bew.	SSE	5	1.2	0.1	8.4	4.9	0.6	-0	6.3	0.0						
Greifswald	6	1010.3	leicht bew.	SSE	9	1.3	-1.4	8.9	5.5	1.2	-1	8.2	0.3	1951	23.8	4.04.1953	-5.6	10.04.1958	
Ueckermünde	7	1011.3	leicht bew.	SSE	13	1.4	-1.2	9.3	5.2	1.2	0	6.5	0.4	1951	25.2	4.04.1953	-8.5	2.04.1952	
Emden	12	1006.4	bedeckt	SSW	21	2.5	1.4	7.4	3.9	1.2	-1	5.7	3	1947	23.1	9.04.1969	-4.5	1.04.1958	
Bremen/Flugh.	5	1008.1	stark bew.	SSE	11	1.9	1.0	8.7	4.0	-0.1	-2	4.0	3	1890	24.4	5.04.1946	-6.0	5.04.1911	
Soltau	78	1009.2	leicht bew.	SW	8	2.6	1.6	9.6	4.7	2.6	1	3.7	0.0	1948	23.2	10.04.1952	-7.9	2.04.1952	
Boizenburg	46	1009.2	stark bew.	S	5	3.2	1.4	9.4	5.0	3.0	2	5.7		1951	24.4	4.04.1953	-5.6	1.04.1958	
Lüchow	18	1009.2	wolkig	SSW	8	2.5	0.7	8.8	5.6	1.1	-1	6.1	0.0	1955	22.4	10.04.1969	-6.9	10.04.1990	
Seehausen/Altm.	23	1010.0	stark bew.	SSE	9	1.2	-0.8	9.6	5.0	0.4	-1	5.5	0.9						
Marnitz	87	1009.2	stark bew.	SSE	9	2.3	0.0	8.6	4.8	1.9	-0	X	0.1						
Neuruppin	39	1010.7	leicht bew.	S	8	1.8	-0.7	9.1	4.7	1.6	-1	6.0	0.1						
Neubrandenburg	80	1010.4	leicht bew.	S	17	1.7	-1.4	8.4	4.6	1.4	0	4.4	0.3						
Angermünde	55	1010.9	wolkig	S	13	1.5	-0.7	8.4	4.2	0.9	-1	5.3	0.0	1951	25.1	4.04.1953	-5.9	9.04.1990	
Lingen	26	1006.7	stark bew.	SSW	11	2.3	1.3	7.3	3.6	1.2	0	3.2	7	1951	24.2	9.04.1969	-4.2	9.04.1968	
Münst.-Osn./Flugh.	52	1007.7	stark bew.	S	8	2.1	1.4	8.0	3.6	1.5	-1	6.2	1						
Osnabrück	97	1008.4	stark bew.	S	15	3.1	1.2	8.5	4.0	2.0	0	4.2	0.7	1952	22.8	10.04.1952	-5.4	1.04.1952	
Bad Salzuflen	139	1009.3	bedeckt	S	9	2.9	0.6	8.6	4.1	2.3	1	2.8	0.1	1935	24.0	10.04.1952	-4.5	10.04.1941	
Hannover/Flugh.	59	1009.0	wolkig	SSW	9	2.9	-0.3	9.5	5.6	2.7	-1	4.5		1936	25.0	5.04.1946	-6.5	2.04.1944	
Braunschweig	88	1009.4	wolkig	SSW	5	3.8	1.0	9.4	5.7	3.8	-1	10.2		1891	25.9	5.04.1946	-7.3	5.04.1911	
Gardelegen	48	1009.6	stark bew.	S	4	1.3	-0.6	9.3	5.0	0.3	-2	6.7							
Magdeburg	84	1009.9	wolkig	S	9	1.9	-0.6	10.3	5.6	0.7	-2	9.6		1947	26.1	4.04.1953	-5.4	1.04.1958	
Potsdam	99	1011.1	wolkig	S	17	0.6	-2.2	9.7	4.9	-0.4	-3	5.4	0.5	1893	26.4	4.04.1953	-7.3	5.04.1911	
Berlin-Temp.	49	1011.3	leicht bew.	SSE	5	0.8	-2.4	9.0	5.1	0.6	-3	7.2	0.0	1876	26.3	4.04.1953	-6.7	4.04.1929	
Lindenberg	112	1011.3	leicht bew.	SE	8	0.8	-1.9	9.4	4.1	-0.2	-1	7.7	0.0	1947	24.5	4.04.1953	-5.6	1.04.1958	
Manschnow	16	1011.3	leicht bew.	SE	4	0.6	-2.4	9.5	4.6	-0.3	-4	4.0							
Düsseldorf/Flugh.	41	1008.4	stark bew.	S	13	3.9	1.6	8.0	4.3	1.2	-1	2.3	2	1970	24.7	4.04.1985	-2.6	9.04.1970	
Böckholt	24	1007.7	stark bew.	SW	9	3.2	2.7	7.5	4.0	1.2	-0	3.4	2	1947	23.5	9.04.1969	-4.6	10.04.1977	
Essen	161	1008.8	S-R-Schauer	SW	9	3.1	1.5	6.5	3.6	1.6	-0	3.3	2	1935	23.3	5.04.1957	-3.2	7.04.1956	
Luedenscheid	392	1009.4	stark bew.	SSW	9	0.9	-0.5	5.1	2.0	0.8	-0	3.5	1						
Kahler Asten	859	-	in Wolken	SSW	17	-2.1	-2.4	0.5	-1.2	-2.2	-2	2.7	4	10	1955	18.3	6.04.1961	-8.6	1.04.1958
Bad Lippspringe	158	1009.3	stark bew.	S	10	2.8	0.2	7.8	4.4	1.0	-1	1.0	0.2	1951	24.2	4.04.1985	-5.2	8.04.1968	
Kassel	233	1010.7	stark bew.	S	17	1.6	-0.1	7.8	3.7	0.3	-2	5.8	0.0	1951	24.3	6.04.1961	-4.1	8.04.1956	
Göttingen	171	1010.7	wolkig	SSW	9	2.2	-0.5	9.0	4.4	2.2	-0	6.1	0.3	1947	24.4	4.04.1953	-5.0	8.04.1956	
Leinefelde	356	1010.3	wolkig	WSW	13	1.7	-0.9	7.4	3.2	1.7	1	6.6	0.4	1957	22.0	6.04.1961	-7.4	5.04.1970	
Braunlage	610	1010.1	Schn.Gries.	SW	13	-0.3	-1.6	3.6	1.0	-0.3	-2	1.8	0.1	8	1936	20.7	4.04.1953	-10.1	2.04.1944
Brocken	1153	-	Graupelsch.	SW	30	-3.6	-3.8	-2.4	-3.4	-4.0	-4	5.2	2	115	1951	15.3	4.04.1953	-11.1	1.04.1958
Artern	166	1011.0	stark bew.	SSW	5	2.1	-0.6	9.1	5.7	1.2	-1	8.2	0.1	1954	24.6	4.04.1985	-7.2	8.04.1956	
Leipzig/Flugh.	141	1011.0	stark bew.	S	13	2.2	-1.5	9.3	4.8	-0.1	-3	9.8		1951	26.2	4.04.1953	-4.9	8.04.1956	
Wittenberg	106	1010.8	leicht bew.	E	5	-0.2	-2.3	9.3	5.0	-0.8	-4	8.1		1951	25.6	4.04.1953	-6.7	8.04.1956	
Oschatz	152	1010.9	leicht bew.	S	4	1.5	-1.2	9.3	4.4	0.8	-3	8.7	0.2						
Dresden/Flugh.	230	1011.6	leicht bew.	SE	9	1.0	-3.4	9.8	4.9	0.5	-1	6.7	0.0	1917	25.6	6.04.1961	-9.6	5.04.1929	
Doberslug-Kr.	99	1011.5	leicht bew.	SSE	8	0.0	-2.2	8.5	4.1	-1.0	-4	5.7	0.4	1951	24.5	5.04.1985	-6.9	10.04.1990	
Cottbus	69	1011.8	leicht bew.	SSE	4	1.7	-2.4	10.4	5.6	0.3	-4	6.2		1951	25.4	7.04.1961	-6.4	9.04.1968	
Görlitz	238	1012.1	leicht bew.	still		0.3	-3.3	9.6	4.9	-0.6	-5	4.6		1951	24.2	7.04.1961	-5.9	8.04.1956	
Aachen	205	1008.2	stark bew.	SSW	5	2.8	1.6	7.8	4.2	2.2	1	4.8	0.3	1891	27.0	3.04.1946	-4.8	5.04.1911	
Nürburg	629	1009.9	stark bew.	SSW	17	-0.3	-0.6	3.2	0.1	-1.1	-2	4.1	3	2	1947	20.2	10.04.1969	-6.6	1.04.1958
Köln-Bonn/Flugh.	99	1009.2	stark bew.	SE	5	2.6	0.6	9.8	5.2	1.5	-1	5.8	0.0	1958	24.6	4.04.1985	-5.8	3.04.1958	
Bendorf	132	1010.3	stark bew.	SE	4	3.2	2.3	8.0	3.8	1.9	-0	2.3	3	1951	25.2	6.04.1961	-4.3	4.04.1965	
Bad Marienberg	555	1010.0	Nebel	SW	13	-0.2	-0.5	3.4	0.6	-0.7	-1	3.1	5	6	1963	19.9	10.04.1969	-5.6	8.04.1968
Gießen	195	1011.2	stark bew.	ESE	9	1.5	0.8	7.1	3.9	0.9	-1	2.8	0.5	1939	24.4	6.04.1961	-5.0	2.04.1958	
Bad Hersfeld	225	1010.9	stark bew.	SSW	2	2.5	0.4	8.5	4.9	2.5	1	4.2	0.3	1949	24.6	6.04.1961	-6.3	8.04.1956	
Wasserkuppe	925	-	in Wolken	SSW	13	-2.6	-2.6	2.0	-1.3	-3.0	-3	2.6	2	2	1936	19.5			